










Apzīmējumi

-  Dabas parka robeža
-  Dabas parka daļas, kurās nav veikta meža zemes inventarizācija
- Mežaudzes**
-  Bērzs
-  Priede
- Mežaudžu vecums**
-  Briestaudze
-  Jaunaudze
-  Pāraugusi audze
-  Pieaugusi audze
-  Vidēja vecuma audze

0 100 200 300 400 500 m



SIA "Vides Konsultāciju Birojs"
 Reģ.Nr.40003282693
VKB[®]
 Vides Konsultāciju Birojs
 Ezermalas iela 28, Rīga, LV-1014
 Tālr. 67557668, www.vkb.lv

Mežaudžu karte

ĪADT dabas parka "Ragakāpa"
 dabas aizsardzības plāns 2019.-2031.gadam

Karte sagatavota LKS-92 TM koordinātu sistēmā

Karte sagatavota izmantojot Meža valsts reģistra datus.	Mērogs 1: 10 000	Lapu skaits 1
---	---------------------	------------------

Kartogrāfiskā pamatne: Ortofotokarte mērogā 1: 10 000 © Latvijas Ģeotelpiskās informācijas aģentūra, 2018; Topogrāfiskā karte mērogā 1: 10 000 © Latvijas Ģeotelpiskās informācijas aģentūra, 2018