

21. PIELIKUMS
DABAS LIEGUMA “VENTAS UN ŠĶERVEĻA
IELEJA” DABAS AIZSARDZĪBAS PLĀNA
IZSTRĀDES DOKUMENTĀCIJA

21.1. PIELIKUMS

**DABAS AIZSARDZĪBAS PĀRVALDES RĪKOJUMI PAR DABAS
AIZSARDZĪBAS PLĀNA IZSTRĀDES UZRAUDZĪBAS GRUPAS
IZVEIDOŠANU UN IZMAIŅĀM UZRAUDZĪBAS GRUPAS
SASTĀVĀ**



Dabas aizsardzības pārvalde

Baznīcas iela 7, Sigulda, LV-2150, tālr. 67509545, fakss 67509544, e-pasts daba@daba.gov.lv

RĪKOJUMS Siguldā

29.10.2018

29.10.2018

*Par dabas lieguma "Ventas un Šķerveļa ieleja"
dabas aizsardzības plāna izstrādes uzraudzības
grupas izveidošanu*

Lai nodrošinātu dabas lieguma "Ventas un Šķerveļa ieleja" dabas aizsardzības plāna izstrādi atbilstoši Ministru kabineta 2007. gada 9. oktobra noteikumu Nr. 686 "Noteikumi par īpaši aizsargājamās dabas teritorijas dabas aizsardzības plāna saturu un izstrādes kārtību" 18. un 19. punktam, izveidoju dabas aizsardzības plāna izstrādes uzraudzības grupu šādā sastāvā:

1. **Indra Murziņa**, Dabas aizsardzības pārvaldes Dabas aizsardzības departamenta Monitoringa un plānojumu nodaļas vecākā eksperte, tālr. 26462395, e-pasts: indra.murzina@daba.gov.lv;
2. **Zane Eglīte**, Skrundas novada pašvaldības Tūrisma un uzņēmējdarbības atbalsta centra vadītāja, tālr. 63350454, 26665874, e-pasts: zane.eglite@skrunda.lv;
3. **Zane Stencele**, Saldus novada pašvaldības vides pārvaldības speciāliste, tālr. 25725244, e-pasts: zane.stencele@saldus.lv;
4. **Andris Janevics**, Valsts vides dienesta Liepājas reģionālās vides pārvaldes Kontroles daļas Resursu kontroles sektora vecākais inspektors, tālr. 29282159, e-pasts: andris.janevics@vvd.gov.lv;
5. **Monika Jansone**, Valsts meža dienesta Dienvidkurzemes virsmežniecības inženiere vides aizsardzības jautājumos, tālr. 29189170, e-pasts: monika.jansone@dienvidkurzeme.vmd.gov.lv;
6. **Dace Gūtmane**, AS "Latvijas valsts meži" Dienvidkurzemes reģiona meža apsaimniekošanas plānošanas vadītāja, tālr. 26514522, e-pasts: d.gutmane@lvm.lv;
7. **Vija Vēza**, Lauku atbalsta dienesta Dienvidkurzemes lauksaimniecības pārvaldes Kontroles un uzraudzības daļas vecākā inspektore, tālr. 20284421, e-pasts: vija.veza@lad.gov.lv;
8. **Mārtiņš Engēlis**, Latvijas investīciju un attīstības aģentūras Tūrisma departamenta vecākais eksperts, tālr. 67039445, 20096948, e-pasts: martins.engelis@liaa.gov.lv;
9. **Andris Sēja**, zemes īpašnieku pārstāvis, tālr. 29633991, e-pasts: andris.seja@gmail.com.

Ģenerāldirektors

Juris Jātnieks

Kopijas: Rīkojumā minētajām personām, Dabas aizsardzības departamentam

ŠIS DOKUMENTS IR PARAKSTĪTS AR DROŠU ELEKTRONISKO PARAKSTU UN SATUR LAIKA ZĪMOGU

Murziņa 26462395

indra.murzina@daba.gov.lv



Dabas aizsardzības pārvalde

Baznīcas iela 7, Sigulda, LV-2150, tālr. 67509545, e-pasts daba@daba.gov.lv; www.daba.gov.lv

RĪKOJUMS Siguldā

03.01.2020

Nr. 1.1/1/2020

*Par grozījumiem Dabas aizsardzības pārvaldes
rīkojumos*

1. Veikt Dabas aizsardzības pārvaldes 2018. gada 25. oktobra rīkojumā Nr. 1.1/219/2018 *Par dabas parka „Riežupe” dabas aizsardzības plāna izstrādes uzraudzības grupas izveidošanu* (turpmāk – Rīkojums) šādus grozījumus:

Rīkojuma 1. punktu izteikt šādā redakcijā:

Dace Sāmīte, Dabas aizsardzības pārvaldes Kurzemes reģionālās administrācijas direktore, tālr. 29132019, e-pasts: dace.samite@daba.gov.lv.

2. Veikt Dabas aizsardzības pārvaldes 2019. gada 29. oktobra rīkojumā Nr. 1.1/222/2018 *Par dabas lieguma „Ventas un Šķerveļa ieleja” dabas aizsardzības plāna izstrādes uzraudzības grupas izveidošanu* (turpmāk – Rīkojums) šādus grozījumus:

Rīkojuma 1. punktu izteikt šādā redakcijā:

Dace Sāmīte, Dabas aizsardzības pārvaldes Kurzemes reģionālās administrācijas direktore, tālr. 29132019, e-pasts: dace.samite@daba.gov.lv.

Ģenerāldirektors

Andrejs Svilāns

Kopijas: Rīkojumā minētajām personām, Dabas aizsardzības departamentam

ŠIS DOKUMENTS IR PARAKSTĪTS AR DROŠU ELEKTRONISKO PARAKSTU UN SATUR LAIKA ZĪMOGU

Urtāne, 26189037
ilze.urtane@daba.gov.lv



Dabas aizsardzības pārvalde

Baznīcas iela 7, Sigulda, LV-2150, tālr. 67509545, fakss 67509544, e-pasts daba@daba.gov.lv

RĪKOJUMS Siguldā

14.01.2020

Nr. 1.1/13/2020

*Par grozījumiem Dabas aizsardzības pārvaldes
rīkojumos*

1. Veikt Dabas aizsardzības pārvaldes 2018. gada 26. marta rīkojumā Nr. 1.1/55/2018. *Par dabas lieguma „Vidzemes akmeņainā jūrmala” dabas aizsardzības plāna izstrādes uzraudzības grupas izveidošanu* (turpmāk – Rīkojums) šādus grozījumus:

Rīkojuma 2. punktu izteikt šādā redakcijā:

Kristaps Močāns, Salacgrīvas novada pašvaldības pārstāvis – domes priekšsēdētāja vietnieks attīstības jautājumos, tālr. 26562000, e-pasts: kristaps.mocans@salacgriva.lv.

Rīkojuma 9. punktu izteikt šādā redakcijā:

Kristīne Mickāne, Latvijas investīciju un attīstības aģentūras pārstāve – Tūrisma departamenta Tūrisma produktu attīstības nodaļas vecākā eksperte, tālr. 67039445, e-pasts: kristine.mickane@liaa.gov.lv.

2. Veikt Dabas aizsardzības pārvaldes 2018. gada 17. septembra rīkojumā Nr. 1.1/189/2018 *Par dabas lieguma „Tāšu ezers” dabas aizsardzības plāna izstrādes uzraudzības grupas izveidošanu* (turpmāk – Rīkojums) šādus grozījumus:

Rīkojuma 7. punktu izteikt šādā redakcijā:

Kristīne Mickāne, Latvijas investīciju un attīstības aģentūras pārstāve – Tūrisma departamenta Tūrisma produktu attīstības nodaļas vecākā eksperte, tālr. 67039445, e-pasts: kristine.mickane@liaa.gov.lv.

3. Veikt Dabas aizsardzības pārvaldes 2018. gada 16. oktobra rīkojumā Nr. 1.1/208/2018 *Par dabas parka „Numernes valnis” dabas aizsardzības plāna izstrādes uzraudzības grupas izveidošanu* (turpmāk – Rīkojums) šādus grozījumus:

Rīkojuma 2. punktu izteikt šādā redakcijā:

Inese Nagle, Kārsavas novada pašvaldības pārstāve – Kārsavas novada attīstības nodaļas vadītāja, tālr. 26414576, e-pasts: inese.nagle@karsava.lv.

Rīkojuma 8. punktu izteikt šādā redakcijā:

Kristīne Mickāne, Latvijas investīciju un attīstības aģentūras pārstāve – Tūrisma departamenta Tūrisma produktu attīstības nodaļas vecākā eksperte, tālr. 67039445, e-pasts: kristine.mickane@liaa.gov.lv.

4. Veikt Dabas aizsardzības pārvaldes 2018. gada 16. oktobra rīkojumā Nr. 1.1/211/2018 *Par dabas lieguma „Sventājas upes ieleja” dabas aizsardzības plāna izstrādes uzraudzības grupas izveidošanu* (turpmāk – Rīkojums) šādus grozījumus:

Rīkojuma 7. punktu izteikt šādā redakcijā:

Kristīne Mickāne, Latvijas investīciju un attīstības aģentūras pārstāve – Tūrisma departamenta Tūrisma produktu attīstības nodaļas vecākā eksperte, tālr. 67039445, e-pasts: kristine.mickane@liaa.gov.lv.

5. Veikt Dabas aizsardzības pārvaldes 2018. gada 27. decembra rīkojumā Nr. 1.1/248/2018 *Par dabas lieguma „Diļļu pļavas” dabas aizsardzības plāna izstrādes uzraudzības grupas izveidošanu* (turpmāk – Rīkojums) šādus grozījumus:

Rīkojuma 6. punktu izteikt šādā redakcijā:

Kristīne Mickāne, Latvijas investīciju un attīstības aģentūras pārstāve – Tūrisma departamenta Tūrisma produktu attīstības nodaļas vecākā eksperte, tālr. 67039445, e-pasts: kristine.mickane@liaa.gov.lv.

6. Veikt Dabas aizsardzības pārvaldes 2018. gada 12. novembra rīkojumā Nr. 1.1/232/2018 *Par aizsargājama ainavu apvidus „Augšdaugava” dabas aizsardzības plāna izstrādes uzraudzības grupas izveidošanu* (turpmāk – Rīkojums) šādus grozījumus:

Rīkojuma 8. punktu izteikt šādā redakcijā:

Kristīne Mickāne, Latvijas investīciju un attīstības aģentūras pārstāve – Tūrisma departamenta Tūrisma produktu attīstības nodaļas vecākā eksperte, tālr. 67039445, e-pasts: kristine.mickane@liaa.gov.lv.

7. Veikt Dabas aizsardzības pārvaldes 2018. gada 19. aprīļa rīkojumā Nr. 1.1/79/2018 *Par dabas parka „Dvietes paliene” dabas aizsardzības plāna izstrādes uzraudzības grupas izveidošanu* (turpmāk – Rīkojums) šādus grozījumus:

Rīkojuma 8. punktu izteikt šādā redakcijā:

Kristīne Mickāne, Latvijas investīciju un attīstības aģentūras pārstāve – Tūrisma departamenta Tūrisma produktu attīstības nodaļas vecākā eksperte, tālr. 67039445, e-pasts: kristine.mickane@liaa.gov.lv.

8. Veikt Dabas aizsardzības pārvaldes 2018. gada 25. oktobra rīkojumā Nr. 1.1/219/2018 *Par dabas parka „Riežupe” dabas aizsardzības plāna izstrādes uzraudzības grupas izveidošanu* (turpmāk – Rīkojums) šādus grozījumus:

Rīkojuma 7. punktu izteikt šādā redakcijā:

Kristīne Mickāne, Latvijas investīciju un attīstības aģentūras pārstāve – Tūrisma departamenta Tūrisma produktu attīstības nodaļas vecākā eksperte, tālr. 67039445, e-pasts: kristine.mickane@liaa.gov.lv.

9. Veikt Dabas aizsardzības pārvaldes 2018. gada 29. oktobra rīkojumā Nr. 1.1/222/2018 *Par dabas lieguma „Ventas un Šķerveļa ieleja” dabas aizsardzības plāna izstrādes uzraudzības grupas izveidošanu* (turpmāk – Rīkojums) šādus grozījumus:

Rīkojuma 8. punktu izteikt šādā redakcijā:

Kristīne Mickāne, Latvijas investīciju un attīstības aģentūras pārstāve – Tūrisma departamenta Tūrisma produktu attīstības nodaļas vecākā eksperte, tālr. 67039445, e-pasts: kristine.mickane@liaa.gov.lv.

10. Veikt Dabas aizsardzības pārvaldes 2019. gada 4.aprīļa rīkojumā Nr. 1.1/63/2019 *Par dabas lieguma „Garkalnes meži” dabas aizsardzības plāna izstrādes uzraudzības grupas izveidošanu* (turpmāk – Rīkojums) šādus grozījumus:

Rīkojuma 3. punktu izteikt šādā redakcijā:

Maija Bērziņa, Inčukalna novada pašvaldības pārstāve – Teritorijas plānotāja, tālr. 62007232, e-pasts: majja.berzina@incukalns.lv;

Rīkojuma 8. punktu izteikt šādā redakcijā:

Kristīne Mickāne, Latvijas investīciju un attīstības aģentūras pārstāve – Tūrisma departamenta Tūrisma produktu attīstības nodaļas vecākā eksperte, tālr. 67039445, e-pasts: kristine.mickane@liaa.gov.lv.

Ģenerāldirektors

Andrejs Svilāns

Kopijas: Dabas aizsardzības departamentam

ŠIS DOKUMENTS IR PARAKSTĪTS AR DROŠU ELEKTRONISKO PARAKSTU UN SATUR LAIKA ZĪMOGU

Urtāne, 26189037
ilze.urtane@daba.gov.lv



Dabas aizsardzības pārvalde

Baznīcas iela 7, Sigulda, LV-2150, tālr. 67509545, e-pasts pasts@daba.gov.lv

RĪKOJUMS
Siguldā

10.02.2020

Nr. 1.1/26/2020

*Par grozījumiem Dabas aizsardzības pārvaldes
rīkojumā*

1. Veikt Dabas aizsardzības pārvaldes 2018. gada 29. oktobra rīkojumā Nr. 1.1/222/2018. *Par dabas lieguma „Ventas un Šķerveļa ieleja” dabas aizsardzības plāna izstrādes uzraudzības grupas izveidošanu* (turpmāk – Rīkojums) šādus grozījumus:

Rīkojuma 2. punktu izteikt šādā redakcijā:

Edgars Zeberliņš, Skrundas novada pašvaldības pārstāvis – Attīstības nodaļas vadītājs, tālr.29403264, e-pasts: edgars.zeberlins@skruna.lv.

Ģenerāldirektors

Andrejs Svilāns

Kopijas: Dabas aizsardzības departamentam

ŠIS DOKUMENTS IR PARAKSTĪTS AR DROŠU ELEKTRONISKO PARAKSTU UN SATUR LAIKA ZĪMOGU

Urtāne, 26189037
ilze.urtane@daba.gov.lv



Dabas aizsardzības pārvalde

Baznīcas iela 7, Sigulda, LV-2150, tālr. 67509545, e-pasts daba@daba.gov.lv; www.daba.gov.lv

RĪKOJUMS
Siguldā

09.03.2020.

Nr. 1.1/40/2020

Par grozījumiem Dabas aizsardzības pārvaldes rīkojumos

1. Veikt Dabas aizsardzības pārvaldes 2018. gada 17. septembra rīkojumā Nr. 1.1/189/2018 *Par dabas lieguma „Tāšu ezers” dabas aizsardzības plāna izstrādes uzraudzības grupas izveidošanu* (turpmāk – Rīkojums) šādu grozījumu:

Rīkojuma 7. punktu izteikt šādā redakcijā:

Dārta Lasenberga, Latvijas investīciju un attīstības aģentūras Tūrisma departamenta Tūrisma produktu attīstības nodaļas vecākā eksperte, tālr. 29368603, e-pasts: darta.lasenberga@liaa.gov.lv;

2. Veikt Dabas aizsardzības pārvaldes 2018. gada 16. oktobra rīkojumā Nr. 1.1/208/2018 *Par dabas parka „Numernes valnis” dabas aizsardzības plāna izstrādes uzraudzības grupas izveidošanu* (turpmāk – Rīkojums) šādu grozījumu:

Rīkojuma 8. punktu izteikt šādā redakcijā:

Dārta Lasenberga, Latvijas investīciju un attīstības aģentūras Tūrisma departamenta Tūrisma produktu attīstības nodaļas vecākā eksperte, tālr. 29368603, e-pasts: darta.lasenberga@liaa.gov.lv;

3. Veikt Dabas aizsardzības pārvaldes 2018. gada 16. oktobra rīkojumā Nr. 1.1/211/2018 *Par dabas lieguma „Sventājas upes ieleja” dabas aizsardzības plāna izstrādes uzraudzības grupas izveidošanu* (turpmāk – Rīkojums) šādu grozījumu:

Rīkojuma 7. punktu izteikt šādā redakcijā:

Dārta Lasenberga, Latvijas investīciju un attīstības aģentūras Tūrisma departamenta Tūrisma produktu attīstības nodaļas vecākā eksperte, tālr. 29368603, e-pasts: darta.lasenberga@liaa.gov.lv;

4. Veikt Dabas aizsardzības pārvaldes 2018. gada 27. decembra rīkojumā Nr. 1.1/248/2018 *Par dabas lieguma „Diļļu pļavas” dabas aizsardzības plāna izstrādes uzraudzības grupas izveidošanu* (turpmāk – Rīkojums) šādu grozījumu:

Rīkojuma 6. punktu izteikt šādā redakcijā:

Dārta Lasenberga, Latvijas investīciju un attīstības aģentūras Tūrisma departamenta Tūrisma produktu attīstības nodaļas vecākā eksperte, tālr. 29368603, e-pasts: darta.lasenberga@liaa.gov.lv;

6. Veikt Dabas aizsardzības pārvaldes 2018. gada 12. novembra rīkojumā Nr. 1.1/232/2018 *Par aizsargājama ainavu apvidus „Augšdaugava” dabas aizsardzības plāna izstrādes uzraudzības grupas izveidošanu* (turpmāk – Rīkojums) šādus grozījumus:

Rīkojuma 8. punktu izteikt šādā redakcijā:

Dārta Lasenberga, Latvijas investīciju un attīstības aģentūras Tūrisma departamenta Tūrisma produktu attīstības nodaļas vecākā eksperte, tālr. 29368603, e-pasts: darta.lasenberga@liaa.gov.lv;

7. Veikt Dabas aizsardzības pārvaldes 2018. gada 19. aprīļa rīkojumā Nr. 1.1/79/2018 *Par dabas parka „Dvietes paliene” dabas aizsardzības plāna izstrādes uzraudzības grupas izveidošanu* (turpmāk – Rīkojums) šādu grozījumu:

Rīkojuma 8. punktu izteikt šādā redakcijā:

Dārta Lasenberga, Latvijas investīciju un attīstības aģentūras Tūrisma departamenta Tūrisma produktu attīstības nodaļas vecākā eksperte, tālr. 29368603, e-pasts: darta.lasenberga@liaa.gov.lv;

9. Veikt Dabas aizsardzības pārvaldes 2018. gada 29. oktobra rīkojumā Nr. 1.1/222/2018 *Par dabas lieguma „Ventas un Šķerveļa ieleja” dabas aizsardzības plāna izstrādes uzraudzības grupas izveidošanu* (turpmāk – Rīkojums) šādu grozījumu:

Rīkojuma 8. punktu izteikt šādā redakcijā:

Dārta Lasenberga, Latvijas investīciju un attīstības aģentūras Tūrisma departamenta Tūrisma produktu attīstības nodaļas vecākā eksperte, tālr. 29368603, e-pasts: darta.lasenberga@liaa.gov.lv;

10. Veikt Dabas aizsardzības pārvaldes 2019. gada 4. aprīļa rīkojumā Nr. 1.1/63/2019 *Par dabas lieguma „Garkalnes meži” dabas aizsardzības plāna izstrādes uzraudzības grupas izveidošanu* (turpmāk – Rīkojums) šādu grozījumu:

Rīkojuma 8. punktu izteikt šādā redakcijā:

Dārta Lasenberga, Latvijas investīciju un attīstības aģentūras Tūrisma departamenta Tūrisma produktu attīstības nodaļas vecākā eksperte, tālr. 29368603, e-pasts: darta.lasenberga@liaa.gov.lv;

11. Veikt Dabas aizsardzības pārvaldes 2018. gada 1. oktobra rīkojumā Nr. 1.1/196/2018. *Par dabas lieguma „Mežole” dabas aizsardzības plāna izstrādes uzraudzības grupas izveidošanu* (turpmāk – Rīkojums) šādu grozījumu:

Rīkojuma 5. punktu izteikt šādā redakcijā:

Dārta Lasenberga, Latvijas investīciju un attīstības aģentūras Tūrisma departamenta Tūrisma produktu attīstības nodaļas vecākā eksperte, tālr. 29368603, e-pasts: darta.lasenberga@liaa.gov.lv;

12. Veikt Dabas aizsardzības pārvaldes 2019. gada 24. aprīļa rīkojumā Nr. 1.1/80/2019 *Par dabas lieguma „Platenes purvs” dabas aizsardzības plāna izstrādes uzraudzības grupas izveidošanu* (turpmāk – Rīkojums) šādu grozījumu:

Rīkojuma 7. punktu izteikt šādā redakcijā:

Dārta Lasenberga, Latvijas investīciju un attīstības aģentūras Tūrisma departamenta Tūrisma produktu attīstības nodaļas vecākā eksperte, tālr. 29368603, e-pasts: darta.lasenberga@liaa.gov.lv;

13. Veikt Dabas aizsardzības pārvaldes 2019. gada 16. septembra rīkojumā Nr. 1.1/190/2019 *Par dabas lieguma „Durbes ezera pļavas” dabas aizsardzības plāna izstrādes uzraudzības grupas izveidošanu* (turpmāk – Rīkojums) šādu grozījumu:

Rīkojuma 7. punktu izteikt šādā redakcijā:

Dārta Lasenberga, Latvijas investīciju un attīstības aģentūras Tūrisma departamenta Tūrisma produktu attīstības nodaļas vecākā eksperte, tālr. 29368603, e-pasts: darta.lasenberga@liaa.gov.lv.

Ģenerāldirektors

Andrejs Svilāns

Kopijas: Dabas aizsardzības departamentam

ŠIS DOKUMENTS IR PARAKSTĪTS AR DROŠU ELEKTRONISKO PARAKSTU UN SATUR LAIKA ZĪMOGU

Urtāne, 26189037
ilze.urtane@daba.gov.lv

21.2. PIELIKUMS
DABAS AIZSARDZĪBAS PLĀNA IZSTRĀDES INFORMATĪVĀS
SANĀKSMES MATERIĀLI

Notiks informatīva sanāksme par dabas lieguma „Ventas un Šķerveļa ieleja” dabas aizsardzības plāna izstrādes uzsākšanu

2018. gada 27. septembrī plkst. 17.30 Skrundas kultūras namā, Lielā ielā 1a, Skrundā, notiks informatīva sanāksme par dabas lieguma „Ventas un Šķerveļa ieleja” dabas aizsardzības plāna izstrādi turpmākam 12 gadu periodam.

Dabas liegums „Ventas un Šķerveļa ieleja” ir Natura 2000 teritorija. Liegums dibināts 1957. gadā, tā kopējā platība ir 1459 ha. Tas ir nozīmīga nogāžu un gravu mežu, upju straujteču, dabisku upju posmu un pamatiežu atsegumu aizsardzības vieta. Tajā atrodas virkne ģeoloģisko objektu – Ketleru atsegumi, Gobdziņu klintis, Šķerveļa dižakmens u.c.

Dabas aizsardzības plāna uzdevums ir saskaņot dabas aizsardzības, dabas resursu izmantošanas, reģiona attīstības un iedzīvotāju intereses tā, lai tiktu saglabātas teritorijas dabas vērtības. Informatīvās sanāksmes laikā klātesošie tiks iepazīstināti ar dabas lieguma „Ventas un Šķerveļa ieleja” izveidošanas mērķiem un dabas vērtībām, dabas aizsardzības plāna izstrādes procedūru, termiņiem, iesaistītajiem ekspertiem, plānotajiem pētījumiem un iespēju piedalīties dabas aizsardzības plāna izstrādē.

Sanāksmē klātesošie tiks informēti par dabas aizsardzības plāna izstrādes ietvaros paredzētajām aktivitātēm, kā arī kārtību, kādā pieteikties atbalsta maksājumiem par iespēju pieteikties Natura 2000 mežu kompensācijas maksājumiem.

Aicinām iedzīvotājus, zemju īpašniekus, uzņēmējus un visus pārējos, kam interesē dabas lieguma „Ventas un Šķerveļa ieleja” turpmākā aizsardzība un apsaimniekošana, iesaistīties un piedalīties informatīvajā sanāksmē, lai saņemtu aktuālo informāciju un savlaicīgi paustu viedokli par turpmāko šīs teritorijas apsaimniekošanu un izmantošanu!

Plānu Dabas aizsardzības pārvaldes uzdevumā izstrādā Daugavpils Universitāte, adrese: Vienības ielā 13, Daugavpils, LV-5400, www.du.lv. Izteikt viedokli un sniegt priekšlikumus par turpmāko dabas lieguma attīstības vīziju aicinām klātienē sanāksmes laikā vai rakstiski, adresējot tos plāna izstrādes vadītājam Uldim Valainim: uldis.valainis@biology.lv līdz 2018. gada 19. septembrim..

Aicināti visi interesenti!



Pašvaldība Pakalpojumi Uzņēmējdarbība Kultūra Izglītība Sports Tūrisms

- Novada simbolika >
- Pakalpojumu pārvaldes >
- Dome >
- Izpilddarā >
- Budžets >
- Normatīvie akti >
- Iepirkumi >
- Izsoles >
- Iestādes/Struktūrvienības >
- Projekti >
- Pakalpojumi >
- Publiskie pārskati >
- Teritoriālais plānojums >
- Attīstības programma >
- Sabiedrība >
- Sabiedrības līdzdalība**
- Sabiedriskā apspriešana
- Jaunatne
- Nevalstiskās organizācijas >
- Brīvprātīgais darbs
- Veselības veicināšana
- Autoceļi >
- Atkritumu apsaimniekošana >
- Veselības aprūpe
- Brīvie dzīvokļi
- Viegli lasīt
- Sadraudzība

NOTIKS INFORMATĪVA SANĀKSME PAR DABAS LIEGUMA „VENTAS UN ŠKERVEĻA IELEJA” DABAS AIZSARDZĪBAS PLĀNA IZSTRĀDES UZSĀKŠANU

📄 📁 🌐 🐦 🗳



2018. gada 27. septembrī plkst. 17:30 Skrundas kultūras namā, Lielā ielā 1a, Skrundā, notiks informatīva sanāksme par dabas lieguma „Ventas un Škerveļa ieleja” dabas aizsardzības plāna izstrādi turpmākam 12 gadu periodam.

Dabas liegums „Ventas un Škerveļa ieleja” ir *Natura 2000* teritorija. Liegums dibināts 1957. gadā, tā kopējā platība ir 1459 ha. Tas ir nozīmīga nogāžu un gravu mežu, upju straujteču, dabisku upju posmu un pamatiežu atsegumu aizsardzības vieta. Tajā atrodas virkne ģeoloģisko objektu – Ketteru atsegumi, Gobdziņu klintis, Škerveļa dižakmens u.c.

Dabas aizsardzības plāna uzdevums ir saskaņot dabas aizsardzības, dabas resursu izmantošanas, reģiona attīstības un iedzīvotāju intereses tā, lai tiktu saglabātas teritorijas dabas vērtības. Informatīvās sanāksmes laikā klātesošie tiks iepazīstināti ar dabas lieguma „Ventas un Škerveļa ieleja” izveidošanas mērķiem un dabas vērtībām, dabas aizsardzības plāna izstrādes procedūru, termiņiem, iesaistītajiem ekspertiem, plānojamajiem pētījumiem un iespēju piedalīties dabas aizsardzības plāna izstrādē.

Sanāksmē klātesošie tiks informēti par dabas aizsardzības plāna izstrādes ietvaros paredzētajām aktivitātēm, kā arī kārtību, kādā pieteikties atbalsta maksājumiem par iespēju pieteikties *Natura 2000* mežu kompensācijas maksājumiem.

Āicinām iedzīvotājus, zemju īpašniekus, uzņēmējus un visus pārējos, kam interesē dabas lieguma „Ventas un Škerveļa ieleja” turpmākā aizsardzība un apsaimniekošana, iesaistīties un piedalīties informatīvajā sanāksmē. Lai saņemtu aktuālo informāciju un savlaicīgi paustu viedokli par turpmāko šīs teritorijas apsaimniekošanu un izmantošanu!

Plānu Dabas aizsardzības pārvaldes uzdevuma izstrādā Daugavpils Universitātē, adrese: Vienības ielā 13, Daugavpils, LV-5400, www.du.lv. Izteikt viedokli un sniegt priekšlikumus par turpmāko dabas lieguma attīstības vīziju aicinām klātienē sanāksmes laikā vai rakstiski, adresējot tos plāna izstrādes vadītājam Uldim Valainim: uldis.valainis@biology.lv līdz 2018. gada 19. septembrim.

Āicināti visi interesenti!

Foto: DAP arhivs



REGULĪJUMS TAVĀ NĀKOTNĒ

DABAS SKATĪŠANA



Labdien, lasītāj!

“Liepziediņš” gatavojas rekonstrukcijai



Māriete Vanaga, Nīkrāces pamatskolas Ekoskolas koordinatore

Vasaras siltumam atkājoties, daba cīnās pret rudens vēsumu, ietinot mežus dažādās izteiksmīgās krāsās. Rīti paliek dzesīri, miglā tīti, tūlumā var saklausīt dzērviu kļiagas. Dzērves sauc mūs visus kopā, lai atkal uzsāktu jauno mācību gadu. Mēs esam čakli strādājuši arī vasarā. Apmeklējuši kursus par bērna talanta identificēšanu un veicināšanu izglītības iestādē, “Latvijas valsts mežu” un “Mammadaba” rīkotos kursus “Skolēna izziņas aktivitātes un radošuma veicināšana mācību procesā par mežu”. Piedalījāmies Ekoskolu vasaras forumā, kurā iepazīnām aktualitātes vides jautājumos par dabas daudzveidību, klimatu, āra izglītību. Čaklākie Ekoskolas jaunieši piedalījās Zaļās koprades pasākumā, iesaistījās dažādās izglītojošās un atraktīvās nodarbībās kopā ar pieredzējušiem viedokļu līderiem un ekspertiem no vadošajām vides organizācijām. Esam lepnī arī par mūsu čaklajiem sportistiem, kuri ar labiem rezultātiem startē “Stīrna buka” un “Kuldīgas aplū” skrējienos. Šādi mēs piekopjam veselīgu dzīvesveidu.

Mēs esam Ekoskola ar zaļo domāšanu. Mācāmies ne tikai pašī, bet cenšamies izglītot arī vecākus un apkārtnējo sabiedrību par aktuālām vides problēmām. Domājam, ka katram ir jāzina dabas vērtības un to saglabāšana.

Nīkrāces pamatskolas skolēni ir radoši un zinātkāri, visu mācību gadu piedalās dažādos vides pasākumos, konkursos, kur startē arī ļoti labiem rezultātiem. Piedalāmies “Mammadaba” meistarklasē, LVM rīkotajos pasākumos, Meža ABC, Zaļās jostas konkursos, LOB biedrības konkursos, Vides ministrijas projektos un Bioloģiskās daudzveidības projektā.

Pedagoģi mācās dzīvot un strādāt radoši. Esam elastīgi un atvērti, lai ieviestu mācību procesā jaunās kompetences. Mācību process bieži notiek dabā. Skolēniem šīs stundas patīk, viņi daudz labāk jūtas, apgūstot mācību vielu. Lai šīs stundas būtu interesantas, skolotāji tām gatavojas īpaši. Kad redzam skolēnu mirzošās acis un sajūsmu, ir gandarījums par ieguldīto darbu. Mūs atzinīgi novērtē.

Esmu priecīga par mūsu skolas sakopto vidi, kurā varam justies ļoti labi un ar prieku uzņemt ciemiņus. Šādā vidē darbs rada prieku.

Novēlu visiem domāt zaļi, lai dzīvotu sakoptā vidē un viss iecerētais izdotos!

Šobrīd ir izstrādāta būvniecības iecere pirmsskolas izglītības iestādes (PII) “Liepziediņš” ēkas un palīģekas pārbūvei, palīģekas nojaukšanai un divu palīģeku būvniecībai. Būvprojektu izstrādāja SIA “Campaign”.

Jaunas prasības

Skrundas novada bērnudārzs “Liepziediņš” mazajiem pirmsskolas bērniem durvis pirmo reizi vēra 1977. gada 2. augustā. Kopš tā laika ēkā nav veikti būtiski remontdarbi, tikai kosmētiskais remonts. Visas komunikācijas ir ļoti nolietojušās. Tā kā ar 2020. gadu stāties spēkā grozījumi Ministru Kabineta noteikumos “Higiēnas prasības bērnu uzraudzības pakalpojuma sniedzējiem un izglītības iestādēm, kas īsteno pirmsskolas izglītības programmu”, varētu izveidoties situācija, ka ēkas telpās jāsamazina grupiņu skaits, jo noteikumi paredz jaunas prasības minimālajai platībai uz vienu bērnu, ko šobrīd nodrošināt nebūtu iespējams.

Jau februāra domes sēdē deputāti ar balsu vairākumu puda atbalstu PII “Liepziediņš” būvniecībai, līdz ar to dodot bērniem iespēju nākotnē savas ikdienas gaitas aizvadīt atjaunotās, plašākās un piemērotākās telpās.

Mazinās rindas

Ēkas paplašināšana mazinās rindas uz vietu bērnudārzā, kā arī beidzot tiks nodrošinātas vietas pusotru gadu veciem bērniņiem, kas līdz šim nebija iespējams un vecākiem radīja papildu grūtības, meklējot bērnu pieskatīšanas iespējas. Sagatavošanas grupas bērni jau ar septembri pārceļas uz Skrundas vidusskolu, kur viņiem ir atvēlētas un viņu vajadzībām pielāgotas divas kļu telpas.

Palīdz pārvākties

Augustā “Liepziediņā” darbojās trīs grupiņas, taču paralēli tam noritēja aktīvs darbs pie bērnudārza telpu atbrīvošanas. Palīgā nāca arī Jaunsardzes centrs un pašvaldības policija, kā arī atsaucīgi vietējie uzņēmēji, palīdzot ar kravas transportu. Bērnudārza darbinieki kopā ar talciniekiem no telpām nesā ārā gan to galdus, gan gultas un skapītīšus, gan visu rotaļlietu un citu mantu klāstu. Daļa mēbeļu tika nogādātas Jaunmuižas pamatskolā, bet lielākā daļa aizvesta uz Rudbārzu muižu.



Skrundas PII “Liepziediņš” būvniecības ieceres plāns

Sāpnis īstenojas
15. augustā Skrundas kultūras namā uz sapulci tika aicināti bērnu vecāki, lai pārrunātu jauno mācību gadu, informētu par turpmākajiem darbiem, bērnu pārvādzāšanas iespējām un uzklausiņu vecāku viedokli un jautājumus.

Skrundas novada domes vadītāja Loreta Robežniece atzina: “Esam strauji pietuvojušies mirklim, par ko vēl pirms diviem gadiem tikai sapņojām. Beidzot Skrundā būs drošs, mūsdienu prasībām atbilstošs, labiekārtots bērnudārzs. Protams, tāpat kā ikvienā mājā remontējot kādu telpu, ir jāpieceš zināmas neērtības, jo zinām, ka pēc tam būs skaisti izremontēta virtuve vai vannas istaba. Tāpat ir ar bērnudārzu.”

Nodrošinās transportu

Lai bērni no Skrundas varētu nokļūt uz pirmsskolas izglītības iestādēm Jaunmuižā un Rudbāržos, Skrundas novada pašvaldība ir vienojusies ar pārvadātāju, kas nodrošinās bērnu nokļūšanu Jaunmuižā, savukārt uz Rudbārziem kursēs pašvaldības skolēnu autobuss. Uz Rudbāržiem ik dienu dosies 45 bērni, bet Jaunmuižā – 42 bērni.

PII “Liepziediņš” vadītāja Dzintra Eglīte atzīmē, ka tiem vecākiem, kuri uz bērnudārza rekonstrukcijas laiku savus mazuļus plāno paturēt mājās vai vest uz citu bērnudārzu, noteikti ir jāuzraksta iesniegums par bērna izņemšanu. Vadītāja informēja, ka viņu uzrunājsi kāda Skrundas iedzīvotāja, kura izteikusi vēlmi savās mājās veidot bērnu

pieskatīšanas grupiņu, pieskatot jebkura vecuma bērnus. Ja kādam vecākam šāds pakalpojums būs nepieciešams, aicinām sazināties ar Dzintru Eglīti.

Sagatavots ieceres plāns

Skrundas novada pašvaldības Attīstības nodaļas vadītāja Gita Rubežniece-Zute informē, ka šobrīd ir sagatavots būvniecības ieceres plāns, ar kuru tiecinām iepazīties ikvienu iedzīvotāju. To var aplūkot arī mājas lapā www.skrunda.lv.

Skrundas novada pašvaldība pateicas vecākiem par sapratni, jo tikai kopā varam paveikt lielas lietas un sasniegt iecerēto.

Teksts: Iveta Rozenfelde, Skrundas novada pašvaldības sabiedrisko attiecību speciāliste

Transporta kustības grafiks bērnu nogādāšanai izglītības iestādēs

Skrunda–Rudbārži–Skrunda

Skrundas vsk.–Rudbāržu skola (c. Sieksāti) – plkst.7.25
Skrundas vsk.–Rudbāržu skola – plkst.7.30
Skrundas vsk.–Rudbāržu skola – plkst.8.25
Skrundas vsk.–Rudbāržu skola–Sieksāte – plkst.15.00
Skrundas vsk.–Rudbāržu skola – plkst.16.00
Skrundas vsk.–Rudbāržu skola (c. Sieksāti) – plkst.16.20
Rudbāržu skola–Skrundas vsk. – plkst.7.15
Rudbāržu skola–Skrundas vsk. – plkst.7.50
Rudbāržu skola–Skrundas vsk. – plkst.8.10
Rudbāržu skola–Skrundas vsk. – Kušaiņi plkst.16.10
Rudbāržu skola–Skrundas vsk. – plkst.18.00
Valtaiņu pansionāts–Skrundas vsk. – plkst.7.30

Skrunda–Jaunmuiža–Skrunda

Skrundas A/O–Skrundas kultūras nams–Jaunmuižas skola – plkst.7.15
Skrundas A/O–Jaunmuiža – plkst.15.30
Skrundas A/O–Jaunmuiža – plkst.17.30
Jaunmuiža–Skrundas A/O – plkst.7.58
Jaunmuiža–Skrundas A/O – plkst.16.05
Jaunmuižas skola–Skrundas kultūras nams–Skrundas A/O – plkst.18.00

Autotransporta direkcija informē

Tā kā Skrundas pilsētas bērnudārzā notiek remontdarbi un tā audzēkņiem ir nepieciešams nokļūt citās mācību iestādēs, no 2018. gada 1. septembra ir izmaiņas maršrutā Nr.5011 Skrunda–Grāveri.

Lai iedzīvotājiem būtu iespēja nokļūt bērnudārzos, turpmāk autobuss no Skrundas autoostas no pirmdienas līdz piektdienai izbrauks plkst.7.15, plkst.15.30 un plkst.17.30, bet no pieturvietas Goba – plkst.7.55 un plkst.16.02. Savukārt reiss no pieturvietas Jaunmuižas skola tiks uzsākts plkst.18.00, iekļaujot pieturvietu Skrundas kultūras nams. Tāpat šī pieturvieta iekļauta arī autobusa maršruta kustību sarakstā, kas izbrauc no Skrundas autoostas plkst.7.15.

Ņemot vērā, ka pasažieru plūsma šajā maršrutā vairs nav tik liela, autobuss, kas mācību laikā no 01.09. – 19.06. no Skrundas autoostas izbrauc plkst. 8.30 un no pieturvietas Grāveri plkst.9.00, pasažieru pārvadājumus vairs nenodrošinās. Tāpat tiek slēgts reiss, kas Skrundas autoostā tiek uzsākts plkst.7.15 un plkst.15.30, bet pieturvietā Grāveri – plkst.7.45 un plkst.16.00.

ISUMĀ

Pieņemšanas laiks

Skrundas novada pašvaldības aģentūra "Sociālais dienests" informē, ka no 5. septembra sociālā darbiniece sociālās palīdzības jautājumos GUNTA STIBA Nīkrāces pagasta Saitēta namā klientus pieņem PIRMDIENĀS no 14.00-17.00 un TREŠDIENĀS no 9.00-12.00.

Aicina sportot

22. septembrī no pl.10.00 līdz 16.00 Vislatvijas spēka diena Skrundas novadā "Spēka diena 2018" norisināsies visā Latvijā aptuveni 50 punktos. Skrundas novadā piedāvājam savu spēku un izturību pārbaudīt gan Skrundā (pie Skrundas vidusskolas āra treniņiem), gan Nīkrācē (pie Nīkrāces pamatskolas āra treniņiem). No 23. līdz 30. septembrim Eiropas sporta nedēļas aktivitātes Rudbāržos, Skrundā un Nīkrācē.

Aicinājums

Jā meklē vietu, kur paslēpties no liepilsētas burzmas, meklē savu sappu māju vai vietu biznesa ideju realizēšanai, vai arī tieši tavš īpašums gaida jaunu saimnieku, aicinām sazināties ar Evu Behmani (t.24423505), kura aktīvi darbojas pie pieejamo nekustamo īpašumu datu bāzes izveides. Informāciju var saņemt uz e-pastu: eva_abola@yahoo.co.uk. Sūtīt informāciju, lūdzam norādīt īpašuma adresi, kontaktlīdzekli, īsu īpašuma aprakstu, fotogrāfijas (norādot foto uzņemšanas datumu).

Tiksies ar rakstniekiem

Rudenī Skrundas bērnu bibliotēkā ar lasītājiem atkal tiksies pazīstami bērnu rakstnieki. Pasākumi notiks Valsts kultūrkapitāla fonda atbalstītā projekta „Rakstnieki satiek lasītājus” ietvaros. Valsts Kultūrkapitāla piešķirtais finansējums 500 EUR tiks izlietots literatūras honorāriem. Jau septembrī Skrundas vidusskolas ceturto klašu skolēni tiksies ar jauno literātu un grāmatu ilustratoru Mārtiņu Zuti. Šī tikšanās būs ne tikai interesanta saruna, bet arī īpaša zīmēšanas stunda, kurā ilustrators parādīs bērniem, kā viegli uzminēt dažādas priekšmetus un izveidot stāstu no šiem zīmējumiem. Oktobrī Skrundas vidusskolas skolēni satiks trīs pazīstamus rakstniekus. Rakstniece Māra Jakubovska tiksies ar 3. klašu skolēniem. Rakstniece grāmatniņas ir patiesi dzīvesstāsti, bet šo stāstu varoņi ir dzīvnieki, mūsu visuzticamākie draugi. Oktobrī ar Skrundas skolēniem tiksies Inese Zandere un Māris Rungulis. Šie autori jau īpašus komentārus vairs neprasa, jo katru gadu pie lasītājiem ceļo kāda jauna šo literatūru dzejoļu vai stāstu grāmata. Uz tikšanās Bērnu bibliotēkā!

Jaunsargu

sacensības Zviedrijā

No 17. līdz 19. augustam Skrundas, Kazdangas un Pāvilostas jaunsargi startēja "Home Guard Combat School" rīkotajās sacensībās, kurās piedalījās 56 jaunsargu komandas no Zviedrijas, Igaunijas, Lietuvas, Latvijas, Norvēģijas. Latviju pārstāvēja divas komandas: "Latvija - 1" (Nīks Tamsons, Mareks Nīkiforovs (Kazdanga), Gints Šules, Uvis Kārlis Mūmīeks (Pāvilosta)), "Latvija - 2" (Madara Šteina, Liāna Ieva Biģeļe (Kazdanga), Samanta Seņko (Skrunnda), Agnese Ģeģere (Pāvilosta)). A grupā zēniem komandai "Latvija - 1" - 9. vieta, B grupā meiteņiem komandai "Latvija - 2" - 6. vieta. Jaunsargu sacensībām sagatavoja instruktori - K. Rudītis, M. E. Horna.

Pagastu ziņas

Raņķu pagastā

Aizvadīta karsta, pasākumiem un darbiem bagāta vasara. Emocionāls un bagātīgi apmeklēts bija nakts koncerts "Sappu atspulgs Ventas ūdens lāsē". Iespējams, ka tas izvēršies par ikgadēji tradicionālu pasākumu. Sīrnīgi ir ar mīlestību pret dzimto vietu izskanēja koncerts "Simt mirkļu Latvijai". Koncertā izskanēja novada iedzīvotāju domas, dzeja un luga, uzstājās pašmāju un kaimiņu novadu ansambļi un dejojāji. Jūlija beigās Raņķos, Sudmalnieku birzī, viesojās Šņeples amatierteātris ar Elizabetes Hafneres jautro lugu "Kartupeļu talka". Ikvienam raņķiekiem bija iespēja doties ekskursijās, ko daudzi arī izmantoja. Seniori viesojās ikgadējā saietā Vilgāles estrādē un Skrundā, kā arī devās ekskursijā pa Kurzemi. Savukārt bērniem bija iespēja pilnveidot savas radošās spējas veselības nometnē. Nākamajā vasarā jāpādomā par pasākumu organizēšanu bērniem.

Augustā "Lauku boulinga" ir atradis mājvietu Sudmalnieku birzī. Aizsākta baskāju takas izveide, kā arī notiek darbs pie mājokļu remonta. Pārvaldes ēkā tiek veikta uzgaidāmās telpas pie ģimenes ārsta siltināšana. Sagatavots projekts grāvu izveidei gar Ziedu ielu, lai aizvadītu stipra lietus laikā un pavasarī kūstošā sniega radītos virszemes ūdeņus. Kavējas Ziedu un Ventas ielu asfalta iesēdumu remonts.

Paldies visiem, kuri organizēja, atbalstīja un piedalījās Būsim tikpat aktīvi, jo arī septembris un oktobris būs notikumiem bagāts.

Informāciju sagatavoja Raņķu pakalpojumu pārvaldes vadītājs Ritvars Stepanovs

Nīkrāces pagastā

Vasara ik gadu ir darbīgs periods, neskatoties uz atvaļinājumu laiku. Arī šogad daudz strādāts pie pagasta labiekārtošanas. Noslēgusies Ziedu ielas 3 1. kārtas ielas seguma maiņa. 2019. gada turpinājumā Ziedu ielas 2. kārtu. Ziedu ielas segumu atjaunošanu veica SIA "Taku meistars". Ziedu ielas iekšpagalms ar līdzcilvēku līdzdalību ir kļuvis daudz skaistāks, vakara stundās tas rotāts ar saules baterijām. Savukārt pagasta centrā pie ūdenstora ir izveidota jauna gājēju taka.

Šovasar ar līdzcilvēku aktīvu līdzdarbošanos Dzeldā tikusi pie varenas vietas nosaukuma zīmes. Kokmateriālu zīmei sagatavoja Oskars Muška, Juris Orbāns, Gints Šķieris, Rolands Zuntmanis, bet to izgatavoja un krāsoja Jānis Timofejevs, Rita Radvila, Samanta Kazakēviča, Matīss Timofejevs un Ilona Rītiņa. Zīmes novietošanas darbus piedalījās Lauris Matutis, Valdis Pēda, Rihards Šķieris un Artis Sietiņš.

Jūlija beigās svieņām Nīkrāces pagasta svētkus „Nīkrācei - 765". A u g u s t a mēnesī bērniem bija iespēja piedalīties radošajās darbnīcās, ko ar Skrundas novada pašvaldības atbalstu organizēja biedrība „Nīkrācnieki". Bērni piedalījās izglotīošās nodarbībās par veselīgu uzturu, iepazīnās ar uzņēmējdarbību Nīkrāces pagastā. Radošajā darbnīcā bērni apguva tehniku, kā izveidot rokaspīrādes, veselības sporta speciālistiem bērniem rādīja prezentāciju par veselīgu dzīvesveidu. Praktiskajā daļā bērni uzzināja, kā pareizi izvingrināt un iesildīt savu ķermeni pirms aktīvas sportošanas. Piecas dienas notika nometne „Veselības Skoliņa". Bērni iepazīna dažādas veselības veicināšanas aktivitātes.

Nīkrāces pagasta pārstāvji piedalījās Skrundas novada 9. atklātajās sporta spēlēs un ieguva godalgotas vietas.

Informāciju sagatavoja Nīkrāces pakalpojumu pārvaldes vadītāja Ilona Rītiņa

Rudbāržu pagastā

Kad koku zarus sāk krāsoties lapas un dārzos jūtama ābolu smarža, ir klāt septembris - jauns mācību gads skolēniem, viņu vecākiem un skolotājiem. Sveicam visus skolēnus, studentus, pedagogus, sākot jauno mācību gadu!

Vasarā Liepu iela posmā no A9 soejas līdz Liepu ielai 12 tikusi pie jauna asfalta seguma. Saudzēsim to un ievērosim izliktās ceļa zīmes! Jauns asfalta segums ir uzklāts arī mašīnu stāvlaukumam pie pagasta. Nomainījām jumta segumu automašīnu garāžai Parka ielā. Pasreiz gatavojamies uzlikt ielu nosaukumu norādes. Ir iesākti Sprīžu kapsētas ieejas remontdarbi.

Vasarā darbīga bijusi arī pagasta senioriem, kas apmeklēja gan senioru saietu pie Vilgāles ezera, gan dārza svētkus Skrundā. Bija arī skaista un interesanta ekskursija Talsu novadā. Siekšanās pamatskolas bijušie skolēni, skolotāji un darbinieki pulcējās savas skolas salidojumā.

Neapstājas arī pagasta apkārtnes sakopšanas darbi. Mūsu kopjamās platības ir ļoti lielas, jo šogad jāsakopj un jāaplauj arī abas skolas teritorijas. Arī visas kapsētas vasarā tika sakoptas, notika kapu svētki. Lielākie teritorijas sakopšanas darbi vēl tikai ir priekšā.

Informāciju sagatavoja Rudbāržu pakalpojumu pārvaldes vadītāja Dzintra Veģe

Par projektu "Siltumtrases rekonstrukcija Skrundas pilsētā"

SIA "Skrunnda komunālā saimniecība" ir noslēgusi līgumus ar Centrālo finanšu līgumu aģentūru par projekta Nr.4.3.1.0/18/A/018 "Siltumtrases rekonstrukcija Skrundas pilsētā" īstenošanu. Projekta mērķis ir veicināt energoefektivitāti Skrundas centralizētajā siltumapgādes pārvades un sadales sistēmā. Projekta ietvaros plānots rekonstruēt siltumtrasi Skrundas centrā 330 m garumā, aizstājot energoefektīvus posmus ar jauniem siltumtrasi posmiem un optimizējot siltumtrašu izvietojuma maršrutu. Rezultātā tiks samazināti siltumenerģijas zudumi siltumtīklos, samazināta siltumenerģijas ražošanai nepieciešamā siltumenerģija un elektroenerģija un iegūts siltumtīklu efektu gāzu ietaupījums. Projekta kopējās izmaksas ir 92 652 EUR (tai skaitā PVN), no tām 23 674 EUR līdzfinansē Eiropas Savienības Kohēzijas fonds.

Šobrīd ir izstrādāta visa tehniskā dokumentācija, bet būvniecības darbus plānots uzsākt, noslēdzoties 2018./2019. gada apkures sezonai, tas ir, nākamā gada pavasarī.

Projekta realizācija ir svarīga gan centralizētās siltumapgādes sistēmas lietotājiem, gan arī citiem Skrundas pilsētas iedzīvotājiem, jo tā rezultātā tiks samazināts vides piesārņojums, uzlabota dzīves kvalitāte Skrundas pilsētā, nodrošināts kvalitatīvs pakalpojums tā lietotājiem.

NACIONĀLAIS
ATĪSTĪBAS
PLĀNS 2020



EIROPAS SAVIENĪBA
Kohēzijas fonds

IEGULDĪJUMS TAVĀ NĀKOTNĒ

Skrundas novada pašvaldības policija informē par notikumiem jūlijā un augustā

Nepieskata mājdzīvniekus

Šaņemtas sūdzības par kaķiem kādā īpašumā Kušainos, Smilgās un Nīkrācē. 10. jūlijā Jaunmūžā, kādā privātpašumā, pieklīdīs svešs suns, kurš nogādāts Saldus dzīvnieku patversmē "Opusmus". 16. jūlijā saņemta sūdzība par suni Skrundā, kurš, iespējams, netiek pienācīgi aprūpēts. Uzskāta administratīvi lietvedība. Nepieskatīti suni bijuši arī Smilgās. Kāds kaķis Skrundā, Sporta ielā, līdīs svešos dzīvokļos. 17. augustā saņemta sūdzība par kāda īpašnieka zirgiem, kuri bieži izlaužas no apkļa un uzturas blakus kaimiņu īpašumā. 30. augustā Lēnās skrajvidi apkārt divi nepieskatīti suni. Sunu īpašnieki tiek noskaidroti.

Nievēro noteikumus

2. jūlijā apsekojot Skrundas pilsētas teritoriju, Saldus ielā pamanīti melni dūmi. Ierodoties notikuma vietā, konstatēts, ka vīrietis ugunskurā iemetis elektrības vadus. Atkritumi dedzināti arī netālu no pilskalna. Nelikumīgi sadedzināt sadzīves atkritumus cilvēki centušies arī citviet novadā. Vairākas reizes nācies aizrādīt par smēķēšanu neatļautā vietā. Kāds jaunietis Skrundā, Raiņa un Amatnieku ielas krustojumā, skaļi runājis ar nenecenzētiem vārdiem. Tiek lemts par administratīvās lietvedības uzsākšanu. Arī šais vasaras mēnešos vairāki cilvēki atradušies uz ielas alkohola reibumā, kā arī saņēmuši aizrādījumus vai uzskāta administratīvi lietvedība par alkohola lietošanu publiskā vietā. 11. jūlijā Raņķos kādā īpašumā tika dedzināti dažāda veida atkritumi. Kušainos mežā atrasti izbērti atkritumi. Nelegāli atkritumi izbērti arī Skrundā. Vainīgās personas tiek noskaidrotas. Konstatēts arī, ka kādā īpašumā, kur atrodas arī dzīvokļa māja, nav noslēgts līgums ar atkritumu apsaimniekotājiem par sadzīves atkritumu apsaimniekošanu. Apsekojot Skrundas pilsētas teritoriju, pamanītas vairākas mašīnas, kuras atstātas ceļa zīmes "Aptāties aizliegts" darbības zonā. Skrundas pilsētas estrādē jaunieši iekļuvis estrādes telpās. Vainīgās personas tiek noskaidrotas.

Saņem informāciju

2. jūlijā saņemta informācija par nodegušu tiesnešu mājiņu Pumpuros, bijušajā arodvidusskolas sporta laukumā. 12. jūlijā Skrundā kādai mašīnai uzkrītis žogs. 19. jūlijā ziņots par pārpildītiem konteineriem Kušainos, bet Skrundā, sociālajā mājā, nostrādājusi drošības signalizācija. 7. augustā saņemta informācija par iespējamu kaimiņu zemes robežu pārkāpšanu, uzarot zemi Skrundas pagastā, kā rezultātā cietuši arī koki. 8. augustā ziņots, ka no mājām aizbēgusi nepilngadīga persona.

Saņem sūdzības

3. jūlijā saņemta sūdzība, ka Raņķu pagastā uz kāda privātpašuma zemes atrodas svešas mašīnas, kuras braukušas pāri laukam, nesaskaņojot to ar zemes īpašnieku. Aizbraucot uz notikuma vietu, situācija atrisināta. 5. jūlijā sūdzība bijusi par kaimiņu neaskaņām Raņķos, kur vīrietis alkohola reibumā, iespējams, uzvedies huligāniski. Kaimiņi neaskaņas bijuši arī Pumpuros. Cilvēki vairākkārt sūdzējušies par kādu sievieti Skrundā, kura uzvedas neadekvāti. Ģimenes konflikti vairākas reizes risināti Skrundā, kā arī Ciecērē. Saņemts iesniegums par iespējamu patvaļīgu koku ciršanu Nīkrācē. 13. augustā sūdzība bijusi par kādu vīrieti, kurš izteicis draudus.

Nekopj īpašumus

1. jūlijā apsekojot vairāki īpašumi, kuros nebija nopļauta zāle. Dažiem tiek lemts par administratīvās lietvedības uzsākšanu. Cilvēki arī ziņojuši par nesakoptiem īpašumiem. Vairāki īpašumi aizlaisti ar latvāni.

Zog

10. jūlijā Skrundā pazudis kalnu velosipēds "Specialized" melnā krāsā. Velosipēds nozagts arī Kušainos. 16. jūlijā saņemta informācija, ka Rudbāržos kāds vīrietis svešā privātpašumā zog ķiršus. 10. augustā kādā siltumtīcā Skrundā kāds nolāstis tur augušos tomātus. 16. augustā saņemta informācija par somas zagšanas mēģinājumu veikalā "Elvi", Skrundā. Vainīgā persona noskaidrota. 23. augustā saņemta informācija par kādu vīrieti, kurš veikalā nozaga divas alkoholisko dzērienu pudeles.

Sadarbojas ar dienestiem

23. augustā kopā ar Valsts policiju Skrundā meklēts kāds bezvēsts pazudis vīrietis. Skrundā pamanīta meklēšanā esoša persona un nogādāta Valsts policijā.

Informāciju apkopoja Skrundas novada pašvaldības policijas inspektors

Ģirts Miksons

Informāciju apstrādāja Ieva Benefelde

Notiks informatīva sanāksme par dabas lieguma „Ventas un Šķerveļa ieleja”

dabas aizsardzības plāna izstrādes uzsākšanu

2018. gada 27. septembrī plkst. 17.30 Skrundas kultūras namā, Lielā ielā 1a, Skrundā, notiks informatīva sanāksme par dabas lieguma „Ventas un Šķerveļa ieleja” dabas aizsardzības plāna izstrādi turpmākajiem 12 gadiem.

Sanāksmes laikā klātesošie tiks iepazīstināti ar dabas lieguma „Ventas un Šķerveļa ieleja” izveidošanas mērķiem un dabas vērtībām, dabas aizsardzības plāna izstrādes procedūru, termiņiem, iesaistītajiem ekspertiem, plānotajiem pētījumiem, aktivitātēm, iespēju piedalīties dabas aizsardzības plāna izstrādē.

Dabas liegums „Ventas un Šķerveļa ieleja” dibināts 1957. gadā un ir Natura 2000 teritorija. Īpaši aizsargājams dabas teritorijas kopējā platība ir 1459 ha. Tas ir nozīmīga nogāžu un gravu mežu, upju straučtieņu, dabisku upju posmu un pamateižu atsegumu aizsardzības vieta. Tajā atrodas virkne ģeoloģisko objektu – Kelteru atsegumi, Gobdžiņu klintis, Šķerveļa dižakmens u.c.

Atgādinām, ka dabas liegumā „Ventas un Šķerveļa ieleja” ir ienodrošina gan Latvijas, gan Eiropas Savienības aizsargājamo biotopu saglabāšana. Jānos dabas aizsardzības plāna uzdevumiem ir izvērtēt biotopu aizsardzības un apsaimniekošanas pasākumus, ņemot vērā teritorijas saimniecisko izmantošanu, kā arī tās sociālekonomiskos aspektus, reģiona attīstību un iedzīvotāju intereses.

Aicinām iedzīvotājus, zemju īpašniekus, uzņēmējus un visus pārējos, kam interesē dabas lieguma „Ventas un Šķerveļa ieleja” turpmākā aizsardzība un apsaimniekošana, iesaistīties un piedalīties informatīvajā sanāksmē, lai saņemtu aktuālu informāciju un savlaicīgi paustu viedokli par turpmāko šīs teritorijas apsaimniekošanu un izmantošanu!

Plānu Dabas aizsardzības pārvaldes uzdevumā izstrādā Daugavpils Universitāte, adrese: Vienības ielā 13, Daugavpils, LV-5400, www.du.lv. Izteikti viedokli un sniegt priekšlikumus par turpmāko dabas lieguma attīstības vīziju aicinām sanāksmes laikā vai rakstiski līdz 2018. gada 10. septembrim, adresējot tos plāna izstrādes vadītājam Uldim Valainim: uldis.valainis@biology.lv.

Aicināti visi interesenti!





Aicinām uz sanāksmi par dabas aizsardzības plānu dabas liegumam „Ventas un Šķerveļa ieleja”

2018-09-14

Tweet

♥ Ventas un Šķerveļa ieleja dabas aizsardzības plāns

Like 0

2018. gada 27. septembrī plkst. 17.30 Skrundas kultūras namā (Lielā ielā 1a, Skrundā) notiks informatīva sanāksme par dabas lieguma Ventas un Šķerveļa ieleja dabas aizsardzības plāna uzsākšanu turpmākajiem 12 gadiem. Izteikt viedokli un sniegt priekšlikumus par turpmāko dabas lieguma attīstības vīziju aicinām klātienē sanāksmes laikā vai rakstiski līdz 2018. gada 19. septembrim, adresējot tos plāna izstrādes vadītājam Uldim Valainim: uldis.valainis@biology.lv.

Dabas liegums Ventas un Šķerveļa ieleja dibināts 1957. gadā, un ir Natura 2000 teritorija, tā kopējā platība sastāda 1459 ha. Tas ir nozīmīga nogāžu un gravu mežu, upju straujteču, dabisku upju posmu un pamatiežu atsegumu aizsardzības vieta. Tajā atrodas virkne ģeoloģisko objektu Ketleru atsegumi, Gobdziņu klintis, Šķerveļa dižakmens u.c.

Atgādinām, ka dabas liegumā Ventas un Šķerveļa ieleja ir jānodrošina gan Latvijas, gan Eiropas Savienības aizsargājamo biotopu saglabāšana. Viens no dabas aizsardzības plāna uzdevumiem ir izvērtēt biotopu aizsardzības un apsaimniekošanas pasākumus, ņemot vērā teritorijas saimniecisko izmantošanu, kā arī tās sociālekonomiskos aspektus, reģiona attīstības plānus un iedzīvotāju intereses.

Informatīvās sanāksmes laikā klātesošie tiks iepazīstināti ar dabas lieguma Ventas un Šķerveļa ieleja izveidošanas mērķiem un dabas vērtībām, dabas aizsardzības plāna izstrādes procedūru, termiņiem, iesaistītajiem ekspertiem, plānotajiem pētījumiem, aktivitātēm, iespēju piedalīties dabas aizsardzības plāna izstrādē un Natura 2000 mežu kompensācijas maksājumiem.

2020.03.26.

Skaitām dabu - Aicinām uz sanākumi par dabas aizsardzības plānu dabas liegumam „Ventas un Šķerveļa ieleja”

Aicinām visus interesentus, tostarp zemju īpašniekus, piedalīties informatīvajā sanāksmē, lai saņemtu aktuālo informāciju par dabas lieguma Ventas un Šķerveļa ieleja apsaimniekošanas perspektīvām plāna izstrādes periodā un savlaicīgi paustu viedokli par turpmāko šīs teritorijas apsaimniekošanu un izmantošanu!

Dabas aizsardzības plāna izstrādes laikā tiks veidota Uzraudzības grupa, kurā dabas lieguma Ventas un Šķerveļa ieleja teritorijā esošo zemes īpašniekus aicināsim deleģēt savu pārstāvi.

Plānu Dabas aizsardzības pārvaldes uzdevumā izstrādā Daugavpils Universitāte, adrese: Vienības ielā 13, Daugavpils, LV-5400, www.du.lv.

 [Atpakaļ](#)

 [Drukāt](#)

Skaitām dabu
Aicinām uz sanākumi
par dabas aizsardzības
plānu dabas liegumam
„Ventas un Šķerveļa
ieleja”

[PAR DABAS SKAITĪŠANU](#)

[JAUTĀJUMI UN ATBILDES](#)

[JAUNUMI](#)

[KONTAKTI](#)

[IEPAZĪSTI LATVIJAS DABAS BAGĀTĪBAS](#)



Lapa atjaunota: 2020-02-25 11:01:55

Izstrādāts: **Direct Hit**

3) apsekosim un iepazīsimies ar ūdensvada un kanalizācijas trasēm, būvēm un iekārtām;

4) apsekosim visus uzstādītos ūdens skaitītājus septembra nogalē vai oktobra sākumā, lai uzņemtu rādījumus ar kādiem pārņemam pakalpojuma sniegšanu.

Lūgums visiem dzeramā ūdens un kanalizācijas lietotājiem aizpildīt SIA "Saldus komunālserviss" iesnieguma veidlapu un atdot to mūsu darbiniekiem, kuri veiks skaitītāja uzstādīšanu/nomainīšanu, atstāt to Zirņu pagasta pārvaldes kasē vai SIA "Saldus komunālserviss" abonentu daļā Mazajā ielā 6, Saldū vai atsūtīt uz e-pastu: kunalserviss@saldus.lv nofotografētā vai ieskanētā veidā, lai raitāk ritētu līgumu slēgšana.

Līgumu slēgšana notiks:

1) Abonentu daļā Mazajā ielā 6, Saldū no 01.09.2018. līdz 30.09.2018. darba dienās no plkst. 8.00 līdz 12.00 un no plkst. 13.00 līdz 17.00, kontakttelefoni 27088306, 63807453;

2) Zirņu pagasta pārvaldes telpās 17.09.2018. no plkst. 14.00 līdz 18.00 un 18.09.2018. no plkst. 8.30 līdz 12.00;

3) Butnāros Dienas centra zālē (bijušās Kurzemītes pamatskolas telpās) 20.09.2018. no plkst. 15.00 līdz 18.00 un 21.09.2018. no plkst. 8.00 līdz 12.00.

Ierodoties uz līgumu slēgšanu, lūdzam ņemt līdzi īpašuma piederības apliecinājošu dokumentu, personu apliecinājošu dokumentu, pilnvaru par tiesībām parakstīt dokumentus, ja tos slēgs cita persona.

Pakalpojuma lietotājiem, kuri nebūs noslēguši līgumu ar SIA "Saldus komunālserviss", var netikt uzsākta ūdens padeve ar 01.10.2018. līdz brīdim, kad tiks noslēgts pakalpojuma līgums.

Jautājumu gadījumā lūdzam zvanīt Pēterim Dubram pa tālruni 29713718.

*Cerot uz veiksmīgu sadarbību, Jānis Blūms,
SIA "Saldus komunālserviss" valdes priekšsēdētājs*

NOTIKS INFORMATĪVA SANĀKSME PAR DABAS LIEGUMA "VENTAS UN ŠĶERVEĻA IELEJA" DABAS AIZSARDZĪBAS PLĀNA IZSTRĀDES UZSĀKŠANU

27. septembrī plkst. 17.30 *Skrundas kultūras namā, Lielajā ielā 1a, Skrundā, notiks informatīva sanāksme par dabas lieguma "Ventas un Šķerveļa ieleja" dabas aizsardzības plāna izstrādi turpmākajam 12 gadu periodam.*

Dabas liegums "Ventas un Šķerveļa ieleja" ir Natura 2000 teritorija. Liegums dibināts 1957. gadā, tā kopējā platība ir 1459 ha. Tas ir nozīmīga nogāžu un gravu mežu, upju straujteču, dabisku upju posmu un pamatiežu atsegumu aizsardzības vieta. Tajā atrodas virkne ģeoloģisko objektu – Ketleru atsegumi, Gobdziņu klintis, Šķerveļa dižakmens u.c.

Dabas aizsardzības plāna uzdevums ir saskaņot dabas aizsardzības, dabas resursu izmantošanas, reģiona attīstības un iedzīvotāju intereses tā, lai tiktu saglabātas teritorijas dabas vērtības.

Sanāksmē klātesošie tiks informēti par dabas aizsardzības plāna izstrādes ietvaros paredzētajām aktivitātēm, kā arī kārtību, kādā pieteikties atbalsta maksājumiem par iespēju pieteikties Natura 2000 mežu kompensācijas maksājumiem.

Aicinām iedzīvotājus, zemju īpašniekus, uzņēmējus un visus pārējos, kam interesē dabas lieguma "Ventas un Šķerveļa ieleja" turpmākā

aizsardzība un apsaimniekošana, iesaistīties un piedalīties informatīvajā sanāksmē.

Plānu Dabas aizsardzības pārvaldes uzdevumā izstrādā Daugavpils Universitāte, adrese: Vienības ielā 13, Daugavpils, LV-5400, www.du.lv.

Izteikt viedokli un sniegt priekšlikumus par turpmāko dabas lieguma attīstības vīziju aicinām klātienē sanāksmes laikā vai rakstiski, adresējot tos plāna izstrādes vadītājam Uldim Valainim: uldis.valainis@biology.lv līdz 2018. gada 19. septembrim.

Aicināti visi interesenti!



NACIONĀLAIS
ATTĪSTĪBAS
PLĀNS 2020



EIROPAS SAVIENĪBA
Kohēzijas fonds



DABAS
KRAITĪBNĪA



IEGULDĪTUMS TAVĀ NĀKOTNĒ

Notiks informatīva sanāksme par dabas lieguma „Ventas un Šķerveļa ieleja” dabas aizsardzības plāna izstrādes uzsākšanu

11. septembris 2018, 10:35 2018 

27. septembrī plkst. 17.30 Skrundas kultūras namā, Lielajā ielā 1a, Skrundā, notiks informatīva sanāksme par dabas lieguma “Ventas un Šķerveļa ieleja” dabas aizsardzības plāna izstrādi turpmākajam 12 gadu periodam.

Dabas liegums “Ventas un Šķerveļa ieleja” ir Natura 2000 teritorija. Liegums dibināts 1957. gadā, tā kopējā platība ir 1459 ha. Tas ir nozīmīga nogāžu un gravu mežu, upju straujteču, dabisku upju posmu un pamatiežu atsegumu aizsardzības vieta. Tajā atrodas virkne ģeoloģisko objektu – Ketleru atsegumi, Gobdziņu klintis, Šķerveļa dižakmens u.c.

Dabas aizsardzības plāna uzdevums ir saskaņot dabas aizsardzības, dabas resursu izmantošanas, reģiona attīstības un iedzīvotāju intereses tā, lai tiktu saglabātas teritorijas dabas vērtības.

Sanāksmē klātesošie tiks informēti par dabas aizsardzības plāna izstrādes ietvaros paredzētajām aktivitātēm, kā arī kārtību, kādā pieteikties atbalsta maksājumiem par iespēju pieteikties Natura 2000 mežu kompensācijas maksājumiem.

Aicinām iedzīvotājus, zemju īpašniekus, uzņēmējus un visus pārējos, kam interesē dabas lieguma “Ventas un Šķerveļa ieleja” turpmākā aizsardzība un apsaimniekošana, iesaistīties un piedalīties informatīvajā sanāksmē.

Plānu Dabas aizsardzības pārvaldes uzdevumā izstrādā Daugavpils Universitāte, adrese: Vienības ielā 13, Daugavpils, LV-5400, www.du.lv. Izteikt viedokli un sniegt priekšlikumus par turpmāko dabas lieguma attīstības vīziju aicinām klātienē sanāksmes laikā vai rakstiski, adresējot tos plāna izstrādes vadītājam Uldim Valainim: uldis.valainis@biology.lv līdz 2018. gada 19. septembrim.

Aicināti visi interesenti!



NACIONĀLAIS
ATTĪSTĪBAS
PLĀNS 2020




EIROPAS SAVIENĪBA
Kohēzijas fonds

IEGULDĪJUMS TAVĀ NĀKOTNĒ



 atgriezties



- Mēneša aktualitātes
- Pasākumi
- Afišu stabs
- Izstādes
- Brīvā laika pavadīšanas iespējas
- Arhīvs**
- 2016. gads
- 2015. gads
- 2014.gads
- 2013.gads
- Transporta kustības ierobežojumi

Sākums / Aktualitātes / Arhīvs

2018. gada ziņu raksti

Notiks informatīva sanāksme par dabas lieguma "Ventas un Šķerveļa ieleja" dabas aizsardzības plāna izstrādes uzsākšanu

11. septembris 2018, 10:35 2018

27. septembrī plkst. 17.30 Skrundas kultūras namā, Lielajā ielā 1a, Skrundā, notiks informatīva sanāksme par dabas lieguma "Ventas un Šķerveļa ieleja" dabas aizsardzības plāna izstrādi turpmākajam 12 gadu periodam.

Dabas liegums "Ventas un Šķerveļa ieleja" ir Natura 2000 teritorija. Liegums dibināts 1957. gadā, tā kopējā platība ir 1459 ha. Tas ir nozīmīga nogāžu un gravu mežu, upju straujteču, dabisku upju posmu un pamatēžu atsegumu aizsardzības vieta. Tajā atrodas virkne ģeoloģisko objektu – Ketleru atsegumi, Gobdziņu klintis, Šķerveļa dižakmens u.c.

Dabas aizsardzības plāna uzdevums ir saskaņot dabas aizsardzības, dabas resursu izmantošanas, reģiona attīstības un iedzīvotāju intereses tā, lai tiktu saglabātas teritorijas dabas vērtības.

Sanāsmē klātesošie tiks informēti par dabas aizsardzības plāna izstrādes ietvaros paredzētajām aktivitātēm, kā arī kārtību, kādā pieteiktis atbalsta maksājumiem par iespēju pieteiktis Natura 2000 mežu kompensācijas maksājumiem.

Aicinām iedzīvotājus, zemju īpašniekus, uzņēmējus un visus pārējos, kam interesē dabas lieguma "Ventas un Šķerveļa ieleja" turpmākā aizsardzība un apsaimniekošana, iesaistīties un piedalīties informatīvajā sanāsmē.

Plānu Dabas aizsardzības pārvaldes uzdevumā izstrādā Daugavpils Universitāte, adrese: Vienības ielā 13, Daugavpils, LV-5400, www.du.lv. Izteikt viedokli un sniegt priekšlikumus par turpmāko dabas lieguma attīstības vīziju aicinām klātienē sanāksmes laikā vai rakstiski, adresējot tos plāna izstrādes vadītājam Uldim Valainim: uldis.valainis@biology.lv līdz 2018. gada 19. septembrim.

Aicināti visi interesenti!

Switch to English

- JAUTĀ MĒRAM
- Jautā pašvaldībai
- Domes sēžu video ieraksti
- Deklarēt dzīvesvietu elektroniski
- Autotransporta masas ierobežojumi Saldus novadā

Pasākumi

Oktobris 2018

P	O	T	C	Pk	S	Sv
01	02	03	04	05	06	07
08	09	10	11	12	13	14
15	16	17	18	19	20	21
22	23	24	25	26	27	28
29	30	31				

Sajemt pasākumu plānu e-pastā



Saldus Novada Vēstis
2018. gada 31. augusts



TRUŠĻĀTĀS TAVĀ NĒRTNĒ

LATVIJAS VĒSTNESIS

LATVIJAS REPUBLIKAS OFICIĀLAIS IZDEVUMS

OP 2018/177.DA2

OFICIĀLIE PAZIŅOJUMI > DAŽĀDI SLUDINĀJUMI

Paziņojums par dabas aizsardzības plāna izstrādes uzsākšanas sanākumi dabas liegumam "Ventas un Šķerveļa ieleja"

2018. gada jūlijā ir uzsākts darbs pie dabas aizsardzības plāna izstrādes dabas liegumam "Ventas un Šķerveļa ieleja", kas atrodas Skrundas novada teritorijā.

Aicinām ikvienu interesentu piedalīties dabas aizsardzības plāna izstrādes uzsākšanas sanāksmē, kas notiks 2018. gada 27. septembrī plkst. 17.30 Skrundas kultūras namā Lielajā ielā 1a, Skrundā.

Plānu Dabas aizsardzības pārvaldes uzdevumā izstrādā Daugavpils Universitāte, adrese: Vienības ielā 13, Daugavpils, LV-5400, www.du.lv. Izteikt viedokli un sniegt priekšlikumus par turpmāko dabas lieguma attīstības vīziju aicinām klātienē sanāksmes laikā vai rakstiski līdz 2018. gada 19. septembrim, adresējot tos plāna izstrādes vadītājam Uldim Valainim: uldis.valainis@biology.lv.

Izstrāde tiek veikta Eiropas Savienības Kohēzijas fonda īstenotā projekta "Priekšnosacījumu izveide labākai bioloģiskās daudzveidības saglabāšanai un ekosistēmu aizsardzībai Latvijā" Nr. 5.4.2.1/16/1/001 ietvaros.

Sākums ([\(/public/lat/\)](/public/lat/)) ▶ Aktualitātes ([\(/public/lat/aktualitates/\)](/public/lat/aktualitates/)) ▶ Pasākumu kalendārs ([\(/public/lat/aktualitates/pasakumu_kalendars1/\)](/public/lat/aktualitates/pasakumu_kalendars1/))

Pasākumu kalendārs

Informatīva sanāksme par dabas lieguma „Ventas un Šķerveļa ieleja” dabas aizsardzības plāna izstrādes uzsākšanu (27.9.2018)

LAIKS: 27.09.2018. plkst. 17.30


VIETA: Skrundas kultūras nams, Lielā iela 1a, Skrunda

RĪKO: Daugavpils Universitāte

Informatīva sanāksme par dabas lieguma „Ventas un Šķerveļa ieleja” dabas aizsardzības plāna izstrādes uzsākšanu

Izteikt viedokli un sniegt priekšlikumus par turpmāko dabas lieguma attīstības vīziju aicinām klātienē sanāksmes laikā vai rakstiski, adresējot tos plāna izstrādes vadītājam Uldim Valainim: uldis.valainis@biology.lv līdz 2018. gada 19. septembrim.

Informācija>> (/upload/File/DOC/180927_PAZ_DL_Venta_Skervela_ieleja_DAP_apspreisana.docx)

 (/public/lat/aktualitates/pasakumu_kalendars1/event/4144//print) Drukāt
(/public/lat/aktualitates/pasakumu_kalendars1/event/4144/print)


Copyright © 2020 DAP. All rights reserved.

DIRECT HIT

Izstrādāts: (<http://www.directhit.lv>)

Dabas aizsardzības pārvalde. Baznīcas iela 7, Sigulda, LV 2150 Tālr.: 67509545

Reģ.Nr.90009099027 TREL22 Valsts kase Konta Nr. LV75TREL2210650029000 Ziedojumu konta Nr. LV75TREL721078D000000

e-pasts: pasts@daba.gov.lv (<mailto:pasts@daba.gov.lv>) Darba laiks: 8:30 - 17:00 

Informatīvā sanāksme par dabas aizsardzības plāna izstrādes uzsākšanu dabas liegumam “Ventas un Šķērveļa ieleja”

2018. gada 27. septembrī plkst. 17:30

Lielā iela 1a, Skrunda

Sanāksmes protokols

Dalībnieku saraksts – pielikumā

Pasākumu vada – Juris Soms

Protokolē – Uldis Valainis

Uldis Valainis: atklāj sanāksmi. Informē klātesošos par dabas aizsardzības plāna izstrādes uzsākšanu dabas liegumam “Ventas un Šķērveļa ieleja”, iepazīstina ar informatīvās sanāksmes programmu un tajā iekļautajiem ziņojumiem.

Dabas aizsardzības pārvaldes pārstāve **Indra Murziņa** prezentē ziņojumu “Kas ir dabas aizsardzības plāns, tā nepieciešamība”.

Dabas aizsardzības pārvaldes pārstāvis **Raits Čakstiņš** prezentē ziņojumu “Par dabas parka esošo stāvokli un problemātiku. Kompensācijas par īpaši aizsargājamo nemedījamo sugu un migrējošo sugu dzīvnieku nodarītajiem postījumiem”

R. Čakstiņš akcentē nepieciešamību izstrādājot dabas aizsardzības plānu pievērst uzmanību zaļāju apsaimniekošanai un ģeomorfoloģisko pieminekļu savešanai kārtībā (sakārtojot tūrisma infrastruktūru), bebru darbības ierobežošanai, Šķērveļa upes attīrīšanai no sagāztajiem kokiem (paredzēt konkrētus apsaimniekošanas pasākumus), par MK noteikumu Nr. 309 “Par koku ciršanu ārpus meža zemēm” ievērošanu, kā arī par latvāņu izplatības ierobežošanu dabas lieguma teritorijā.

Dabas aizsardzības plāna izstrādes vadītāja asistents **Juris Soms** prezentē ziņojumu “Dabas aizsardzības plāna izstrāde DL “Ventas un Šķērveļa ieleja”, tā teritorija un specifika, plāna izstrādes termiņi”.

Juris Soms lūdz klātesošajiem uzdot jautājumus un izteikt konkrētus priekšlikumus attiecībā uz dabas lieguma teritorijas attīstības plānošanu.

Jautājumi un priekšlikumi neseko.

Uldis Valainis: Izsaka lūgumu zemes īpašniekiem, pašvaldībām un citiem interesentiem iesniegt konkrētus priekšlikumus (ja tādi radīsies), kas attiecas uz dabas aizsardzības plāna izstrādi elektroniski sūtot uz plāna



NACIONĀLAIS
ATTĪSTĪBAS
PLĀNS 2020



EIROPAS SAVIENĪBA
Kohēzijas fonds



izstrādes vadītāja e-pastu uldis.valainis@biology.lv, lai plāna izstrādē iesaistītie eksperti varētu novērtēt plānoto darbību ietekmi uz teritorijā sastopamajiem īpaši aizsargājamiem biotopiem un sugām.

Sanāksmes beigas: 19:20

Sanāksmes protokolētājs



Uldis Valainis
/paraksts, atšifrējums/



NACIONĀLAIS
ATTĪSTĪBAS
PLĀNS 2020



EIROPAS SAVIENĪBA
Kohēzijas fonds



DABAS
SKAITĪŠANA



IEGULDĪJUMS TAVĀ NĀKOTNĒ



NACIONĀLAIS
ATTĪSTĪBAS
PLĀNS 2020



EIROPAS SAVIENĪBA
Kohēzijas fonds



IEGULDĪJUMS TAVĀ NĀKOTNĒ

Dabas lieguma “Ventas un Šķerveļa ieleja” dabas aizsardzības plāna izstrādes informatīvā sanāksme

2018.gada 27.septembrī plkst. 17:30 Lielā iela 1a, Skrunda

Nr.p .k.	Vārds, uzvārds	Iestāde vai fiziska persona	E-pasts	Telefona nr.	Paraksts
1.	Laima Zelte-Dilumson	priv.			
2.	Aina Bucele	priv.			
3.	Gunārs Dilumson	Z/S "Sudmači"			
4.	Daca Gūtmane	AS "Latvijas valsts meži"			
5.	Inga Lācīte	VMD Dienvidkuršenes ierēdniece			
6.	Rihards Valters	"Valti" "Kelleri" "Lepnieki"			
7.	Māris Jannarijs	priv.			
8.	Alons Kumbis	priv.			
9.	Kodris Kinklons	privāts			

Dalībnieku ievērbai!

Saskaņā ar Vispārīgās datu aizsardzības regulas prasībām (GDPR) informējam, ka pamatojoties uz Jūsu piekrišanu, Dabas aizsardzības pārvalde apstrādā Jūsu personas datus, lai:

- gūtu apliecinājumu un analizētu sabiedrības iesaisti sabiedriskās apspriešanas sanāksmēs,
- nodrošinātu turpmāko saziņu par izmaiņām dabas aizsardzības plāna projektā un nosūtītu informatīvos materiālus (t.sk., informāciju par turpmākajiem pasākumiem) atbilstoši Vispārīgās datu aizsardzības regulas 6.panta 1.punkta a) apakšpunktam.



NACIONĀLAIS
ATTĪSTĪBAS
PLĀNS 2020



EIROPAS SAVIENĪBA
Kohēzijas fonds



IEGULDĪJUMS TAVĀ NĀKOTNĒ

Dabas lieguma "Ventas un Šķerveļa ieleja" dabas aizsardzības plāna izstrādes informatīvā sanāksme

2018.gada 27.septembrī plkst. 17:30 Lielā iela 1a, Skrunda

Nr.p .k.	Vārds, uzvārds	Iestāde vai fiziska persona	E-pasts	Telefona nr.	Paraksts
10.	Jane Mencele	Saldus novada pašvaldība			
11.	Robertš Sīmanuš	Saldus novada pašvaldība			
12.	Andris Sēja	IK Ventas alas			
13.	Jlona Rīdīng	Mitruāces paucēlopojumu pašvaldības vadītāja			
14.	Anda Reiklme	es. Pīlādīi VR ⁴			
15.	Juēlone-Sprūde	IDU			
16.	Arturs Dēvis	saimniecība "Ponišas"			
17.	Ansīs Xēvis	— " —			
18.	Andrijs Salnits	I/S "LAUNĀS AUSA"			

Dalībnieku ievēribai!

Saskaņā ar Vispārīgās datu aizsardzības regulas prasībām (GDPR) informējam, ka pamatojoties uz Jūsu piekrišanu, Dabas aizsardzības pārvalde apstrādā Jūsu personas datus, lai:

- gūtu apliecinājumu un analizētu sabiedrības iesaisti sabiedriskās apspriešanas sanāksmēs,
- nodrošinātu turpmāko saziņu par izmaiņām dabas aizsardzības plāna projektā un nosūtītu informatīvos materiālus (t.sk., informāciju par turpmākajiem pasākumiem) atbilstoši Vispārīgās datu aizsardzības regulas 6.panta 1.punkta a) apakšpunktam.



NACIONĀLAIS
ATTĪSTĪBAS
PLĀNS 2020



EIROPAS SAVIENĪBA
Kohēzijas fonds



IEGULDĪJUMS TAVĀ NĀKOTNĒ

Dabas lieguma "Ventas un Šķerveļa ieleja" dabas aizsardzības plāna izstrādes informatīvā sanāksme

2018.gada 27.septembrī plkst. 17:30 Lielā iela 1a, Skrunda

Nr.p .k.	Vārds, uzvārds	Iestāde vai fiziska persona	E-pasts	Telefona nr.	Paraksts
19.	Normunds Dzenbergs	Simlas novads pašvaldība			
20.	Āda Kibice - Jūte	Skrundas nov. pašvaldība			
21.	Šoreta Kolceviča	Skrundas novads pašvaldība			
22.	Giitars Mladis	P/S "Ilkri" zemnieks			
23.	Raitis Čerstins	DAP Kuzņevs RA			
24.	Jānis Muižnieks	DAP			
25.	Juris Šaus	Daugavpils Universitāte			

Dalībnieku ievēribai!

Saskaņā ar Vispārīgās datu aizsardzības regulas prasībām (GDPR) informējam, ka pamatojoties uz Jūsu piekrišanu, Dabas aizsardzības pārvalde apstrādā Jūsu personas datus, lai:

- gūtu apliecinājumu un analizētu sabiedrības iesaisti sabiedriskās apspriešanas sanāksmēs,
- nodrošinātu turpmāko saziņu par izmaiņām dabas aizsardzības plāna projektā un nosūtītu informatīvos materiālus (t.sk., informāciju par turpmākajiem pasākumiem) atbilstoši Vispārīgās datu aizsardzības regulas 6.panta 1.punkta a) apakšpunktam.

21.3. PIELIKUMS
DABAS AIZSARDZĪBAS PLĀNA IZSTRĀDES UZRAUDZĪBAS
GRUPAS SANĀKSMJU MATERIĀLI

Dabas lieguma „Ventas un Šķerveļa ieleja” dabas aizsardzības plāna izstrādes uzraudzības grupas 1. sanāksme

PROTOKOLS

2019. gada 12. jūnijā

Skrundas novada pašvaldība, Raiņa iela 11, Skrunda

Sēdi vada: Sintija Martinsone, Dabas aizsardzības pārvaldes Dabas aizsardzības departamenta Monitoringa un plānojumu nodaļas vadītāja (aizvieto Indru Murziņu, kas uz dabas aizsardzības plāna izstrādes uzraudzības grupas 1. sanāksmi nevarēja ierasties slimības dēļ)

Protokolē: Māris Nitcis (dabas aizsardzības plāna izstrādes ģeogrāfisko informācijas sistēmu speciālists, kartogrāfs, Daugavpils Universitāte)

No uzraudzības grupas pārstāvjiem sēdē piedalās: Zane Eglīte (Skrundas novada pašvaldības Tūrisma un uzņēmējdarbības atbalsta centra vadītāja); Andris Sēja (zemes īpašnieku pārstāvis)

Sēdē piedalās: Loreta Robežniece (Skrundas novada pašvaldības domes priekšsēdētāja); Normunds Danenbergs (Skrundas novada pašvaldība, nekustamā īpašuma speciālists); Ritvars Stepanovs (Skrundas novada pašvaldība, Raņķu pakalpojumu pārvaldes vadītājs); Juris Soms (dabas aizsardzības plāna izstrādes vadītāja asistents, Daugavpils Universitāte).

No uzraudzības grupas pārstāvjiem sēdē nepiedalās: Zane Štencele (Saldus novada pašvaldības vides pārvaldības speciāliste); Andris Janevics (Valsts vides dienesta Liepājas reģionālās vides pārvaldes Kontroles daļas Resursu kontroles sektora vecākais inspektors); Monika Jansone (Valsts meža dienesta Dienvidkurzemes virsmežniecības inženiere vides aizsardzības jautājumos); Dace Gūtmane (AS "Latvijas valsts meži" Dienvidkurzemes reģiona meža apsaimniekošanas plānošanas vadītāja); Vija Vēza (Lauku atbalsta dienesta Dienvidkurzemes lauksaimniecības pārvaldes Kontroles un uzraudzības daļas vecākā inspektore); Mārtiņš Eņģelis (Latvijas investīciju un attīstības aģentūras Tūrisma departamenta Mārketinga nodaļas vadošais eksperts).

Sēde sākas plkst. 13.00, beidzas 15.10

S. Martinsone uzrunā dabas lieguma „Ventas un Šķerveļa ieleja” dabas aizsardzības plāna izstrādes uzraudzības grupas pirmās sanāksmes dalībniekus un teic ievadvārdus, kā arī aicina klātesošos savstarpēji iepazīties, informējot par to, ko viņi pārstāv (institūciju, pašvaldību u.tml.). Tad vārds tiek dots Daugavpils Universitātes pārstāvim, dabas aizsardzības plāna izstrādes vadītāja asistentam Jurim Somam.

J. Soms sagatavotajā prezentācijā iepazīstina uzraudzības grupas pirmās sanāksmes dalībniekus ar dabas aizsardzības plāna izstrādes gaitu un paveikto kopš informatīvās sapulces 2018. gada 27. septembrī:

- ir noslēgti līgumi ar visiem plāna izstrādē iesaistītajiem ekspertiem un speciālistiem;
- eksperti ir uzsākuši darbu un veic lauka pētījumus un datu apkopošanu dabas aizsardzības plāna izstrādei;

- no atbildīgajām institūcijām (DAP, LAD, LĢIA, VMD, LVM, Skrundas un Saldus novada pašvaldības) pieprasīti un saņemti ģeotelpiskie dati, kas attiecas uz DL “Ventas un Šķerveļa ieleja” teritoriju;
- apkopoti institūciju līdz šim iesūtītie priekšlikumi, kas attiecas uz ĪADT teritorijas turpmāku apsaimniekošanu;
- sagatavota dabas aizsardzības plāna 1. redakcija un tās elektroniskā versija iesniegta izvērtēšanai visiem plāna izstrādes uzraudzības grupas pārstāvjiem;
- plāna izstrādē iesaistītajiem ekspertiem nodrošināta pieeja pie *OneDrive* izvietotajiem plāna sagatavošanai nepieciešamajiem materiāliem;
- ekspertu vajadzībām izveidota *ArcGIS Online* karte, kurā iekļauta nepieciešamā kartogrāfiskā informācija;
- precizēta DL robeža (meža zemēs par pamatu ņemtas nogabalu robežas, lauksaimniecības zemēs kadastru robežas) – pēc precizēšanas kopējā DL platība ir 1455,87 ha (informācija “Ozolā” un SDF: 1459 ha)

L. Robežniece lūdz precizēt sniegto informāciju par DL platību, jo dabas lieguma „Ventas un Šķerveļa ieleja” iepriekšēja dabas aizsardzības plānā, kas izstrādāts 2002. gadā, ir norādīta platība 1379 ha.

S. Martinsone norāda, ka dabas datu pārvaldības sistēmā „Ozols” norādīta aktualizētā DL platība 1459 ha. **M. Nīcis** papildina viņas teikto, konkretizējot, ar ko ir saistīta robežu precizēšana un **S. Martinsone** piebilst, ka ikgadējā Natura 2000 teritoriju apraksta standarta datu formā tiks iekļauta informācija par precizēto DL platību.

Turpinājumā **J. Soms** informē par definētajiem uzdevumiem, kas plāna izstrādē iesaistītajiem ekspertiem un speciālistiem ir jāņem vērā, apsekojot teritoriju un iegūstot datus, t.sk. akcentē nepieciešamību sagatavot priekšlikumus sugu un biotopu monitoringam, kā arī sagatavot priekšlikumus individuālajiem aizsardzības un izmantošanas noteikumiem un DL funkcionālajam zonējumam.

J. Soms turpina savu stāstījumu par DL plānotajiem apsaimniekošanas pasākumiem, ietverot institucionālos un organizatoriskos aspektus, dabas, ainavisko un kultūrvēsturisko vērtību saglabāšanu, infrastruktūras izveidošanu un uzturēšanu, zinātnisko izpēti un monitoringu, sabiedrības informēšanu un izglītošanu.

Saistībā ar DL plānotajiem apsaimniekošanas pasākumiem, prezentācijā tiek norādīts uz īpaši vērtīgu ainavu telpu un šo telpu ainavu struktūras raksturīgo elementu saglabāšanu; DL teritorijā esošo ģeoloģisko un ģeomorfoloģisko pieminekļu uzturēšanu, lai novērstu to aizaugšanu, dabisko zālāju biotopu atjaunošana un uzturēšana vismaz 80 ha platībā, DL teritorijā konstatēto dižkoku apsaimniekošanas nodrošināšanu.

Atsaucoties uz LU ĢZZF eksperta asoc. prof. Ģirta Stinkuļa viedokli, tiek ierosināta īpaši aizsargājamo ģeoloģisko un ģeomorfoloģisko pieminekļu saraksta papildināšana, nosakot Lētiņas lejteces dolomīta atsegumiem valsts (nacionālas) nozīmes dabas pieminekļa statusu. Apskatot citu ģeoloģiska rakstura dabas vērtību popularizēšanu, atsaucoties uz agrāk izteiktiem LU ĢZZF ekspertu asoc. prof. Ģirta Stinkuļa un prof. Ervīna Lukševiča viedokļiem, tiek rosināts izvairīties no publicitātes attiecībā uz dabas pieminekļiem „Zoslēnu atsegumi” un „Ketleru atsegums”. Pirmajā gadījumā tas ir saistīts ar apmeklētāju drošību, jo ir norādes, ka mežā pa ceļam uz Zoslēnu atsegumiem vietām ir saglabājusies nesprāgusi II pasaules kara laika municija, savukārt otrajā gadījumā - lai pasargātu objektu no iespējamās postīšanas saistībā ar t.s. fosiliju „mednieku” nesankcionētu darbību.

Tiek norādīts uz pasākumiem, kas attiecībā uz dabas liegumu „Ventas un Šķerveļa ieleja” ir iekļauti Natura 2000 teritoriju nacionālajā aizsardzības un apsaimniekošanas programmā, t.sk. par bebru darbības veidošiem sagāzumiem un to, ka bebru populācija negatīvi ietekmē straujteču kvalitāti Lētīzā, pasliktinot biežās perlamutrenes un lašveidīgo zivju populāciju stāvokli.

Attiecībā uz DL infrastruktūras uzturēšanas un izveidošanas pasākumiem, izvērtēšanai tiek sniegts priekšlikums par jauna izziņas un veselības takas maršruta izveidi no stāvlaukuma pie Varkaļu mājām gar Ventas kreiso krastu līdz Ātrākalna klintīm, kā arī skatu punkta izveidi Ātrākalna klinšu apkārtnē; jauna izziņas maršruta izveidošanu pie Lētīžas ietekas Ventā; LVM meža ceļa būvi „Dambenieku dīķa ceļš”, lai nodrošinātu piekļuvi un iespēju apsaimniekot LVM 348. – 350. kvartālus; ūdenstūrisma nepieciešamās infrastruktūras papildināšana un uzturēšana. Attiecībā uz pēdējo tiek ierosināts arī priekšlikums par tūristiem domāto informatīvo zīmju vienota stila izveidi Skrundas novadā. Vēl viens ierosinājums ir attiecībā uz sadarbību ar Kuldīgas novadu dabas tūrisma produktu piedāvājumā.

Turpinājumā **J. Soms** sniedz informāciju par virkni jautājumu, demonstrējot atbilstošu kartogrāfisko materiālu. Prezentācijas noslēgumā tiek apskatīta turpmākā dabas aizsardzības plāna izstrādes plānotā procedūra.

Izvērtējot dabas aizsardzības plāna 1. redakciju **Z. Eglīte** norāda, ka dokumenta 3.1. apakšnodaļa „Iedzīvotāji, apdzīvotās vietas, nodarbinātība” ir jāpapildina ar informāciju par Skrundas pagastu, kā arī jāpapildina 3.1. sadaļas pirmās trīs rindkopas. **J. Soms** un **M. Nītcis** atbild, ka plāna 2. redakcijas izstrādes gaitā informācija noteikti tiks papildināta.

L. Robežniece norāda uz nepieciešamību plāna izstrādes gaitā veidot ciešāku sadarbību ar tūrisma pakalpojumu sniedzējiem. Raisās diskusija, vai tie iedzīvotāji, kas sniedz šādus pakalpojumus, bet nav oficiāli reģistrējušies kā šāda pakalpojuma sniedzēji un īsti nevēlas to darīt, vai viņus vajadzētu apzināt? **R. Stepanovs** norāda, ka nomainoties īpašnieku paaudzēm, uz pozitīvo pusi mainās arī attieksme – reģistrēt savu uzņēmējdarbību vai nē. **N. Danenbergs** piebilst, ka tieši plāna izstrādes stadijā iedzīvotājiem, kas plāno darbību tūrisma pakalpojumu sniegšanā, ir nepieciešams konkrēti izlemt – ja pakalpojumu sniedzējs ir reģistrēts, tad viņa priekšlikumi, piemēram, par DL infrastruktūras uzturēšanas un izveidošanas pasākumiem, var tikt izskatīti un iekļauti plānā; pretējā gadījumā nav pamata šādus priekšlikumus izskatīt. **S. Martinsons** šīs diskusijas beigās norāda, ka balstoties uz plānā iekļautajiem tūrisma infrastruktūras uzturēšanas un izveidošanas pasākumiem, iedzīvotāji un uzņēmēji var pietikties finansējumam.

A. Sēja norāda uz ļoti akūtu problēmu DL – malu zvejniecību. Viņš ļoti emocionāli apraksta, ka faktiski visā Ventas plūduma posmā no Lietuvas Republikas robežas līdz Skrundai un arī Ventas pietiekās Lētīzā, Šķerveļi u.c. zivju resursi ir nopietni apdraudēti, jo darbojas gan maluzvejnieki ar elektrozvejas rīkiem, gan zemūdens medību harpūnām u.c. Līdz ar to, kā norāda **A. Sēja**, Skrundas novada veiktie pasākumi, piesaistot institūtu „BIOR” un laižot zivju mazuļus Ventā, ir bezjēdzīgi, jo malu zvejnieki noplicina zivju populāciju. Tas arī rada draudus tūrisma ilgtspējai, jo zivju resursu noplicināšanas dēļ, nevar piedāvāt spinningošanu vai forelēšanu kā aktīvās atpūtas veidu – drīz vairs nevarēs noķert zivis. **S. Martinsons**, **L. Robežniece** un **M. Nītcis** norāda, ka šī problēma noteikti jārisina, iesaistoties gan Skrundas novada pašvaldībai, gan Dabas aizsardzības pārvaldei, gan Valsts vides dienestam.

Izvērtējot dabas aizsardzības plāna 1. redakciju **Z. Eglīte** iebilst, ka plāna 4.2. apakšnodaļā „Ainaviskais novērtējums” nevajadzētu norādīt konkrētu viensētu nosaukumus saistībā ar degradētām teritorijām. Viņa arī ierosina, ka varbūt ainavu izvērtējumā būtu iespējams lietot arī termina „degradētas” vietā kādu citu formulējumu.

J. Soms atbild, ka šie iebildumi tiks ņemti vērā.

Atgriežoties pie jautājuma par tūrisma attīstību **A. Sēja** akcentē divas lietas: 1) atsevišķās ūdenstūristu apmešanās vietās, it sevišķi pie Šķērveļa ietekas Ventā, bieži vien ir novērojams būtisks piesārņojums ar tūristu atstātiem atkritumiem; 2) attiecībā uz norādīto apmešanās vietu pie Šķērveļa ietekas Ventā – faktiski tas ir vienīgais piekļuves punkts Ventai DL teritorijā – būtu nepieciešams apsvērt piebraucamo ceļu un paša piekļuves punkta sakārtošanu.

S. Martinsons un **J. Soms** norāda, ka patlaban ĪAD teritorijās cenšas izvairīties no atkritumu urnu uzstādīšanas, ievērojot principu – apmeklētājiem atbildīgi jāizturas pret vidi, un līdzatvesto iepakojumu un sadzīves atkritumus jāņem atpakaļ līdzī un jānogādā tiem paredzētajās vietās, nevis jāizmet dabā. Jo atkritumu urnu uzstādīšana DL rada šo atkritumu apsaimniekošanas problēmu, it sevišķi, ja urnas tiktu uzstādītas uz privātpašniekiem piederošas zemes. Tiek rosināts arī izstrādāt DL apmeklētājiem un tūristiem paredzētus ieteikumus dabas vērtību un vides saglabāšanā, t.sk. attiecībā uz atkritumu un piesārņojuma mazināšanu.

Izvērtējot dabas aizsardzības plāna 1. redakciju **S. Martinsons** norāda, ka dokumentā noteikti jāiekļauj arī Dabas aizsardzības pārvaldes Kurzemes reģionālās administrācijas ieteikums, proti - informācija, t.sk. arī kartogrāfiskais materiāls un apsaimniekošanas pasākumi par invazīvo augu sugu, it sevišķi Sosnovska latvāņa izplatību DL teritorijā un šīs sugas turpmākas izplatības ierobežošanu.

M. Nitcis atbild, ka šis ieteikums tiks ņemts vērā.


Vēl **S. Martinsons** norāda, ka ir izstrādātas jaunas vadlīnijas sistemātiskai sugu un biotopu aizsardzības mērķu noteikšanai https://www.daba.gov.lv/upload/File/zin_p/ZIN_P_VADLIN_sistematiskai_sugu_biotopu_aizsardz_merku_noteiksanai_PIE.pdf, un gatavojot dabas aizsardzības plāna 2. redakciju, nepieciešams izstrādāt ļoti konkrētus sugu un biotopu aizsardzības mērķus, kas nav vispārīgi, bet vērsti tieši uz dabas vērtību saglabāšanu dabas liegumā „Ventas un Šķērveļa ieleja”.

S. Martinsons apkopojot sanāksmē izskanējušos viedokļus un izvērtējot paveikto DAP 1. redakcijas tapšanā, iesaka turpināt darbu un savlaicīgi sagatavot plāna 2. redakciju atbilstoši DAP izstrādes plānotai procedūrai un laika grafikam.

J. Soms pilnībā piekrīt **S. Martinsons** viedoklim un norāda, ka DAP 1. redakcijas papildināšana un uzlabošana būtiski atvieglos darbu, sagatavojot DAP nākamās redakcijas un nododot to sabiedriskai apspriešanai.

Ņemot vērā, ka komentāru vai ierosinājumu no uzraudzības grupas sanāksmes dalībniekiem vairāk nav, **S. Martinsons** pateicas sanāksmes dalībniekiem par klātbūtni un slēdz sanāksmi.

Sanāksmes protokolists



M. Nitcis



NACIONĀLAIS
ATTĪSTĪBAS
PLĀNS 2020



EIROPAS SAVIENĪBA
Kohēzijas fonds



DABAS
SKAŅIŠĀNA



DAUGAVPILS UNIVERSITĀTE

REGULĒJUMS TAVĀ NĀKOTNĒ

Dabas lieguma “Ventas un Šķerveļa ieleja” dabas aizsardzības plāna izstrādes 1. uzraudzības grupas sanāksme
2019. gada 12. jūnijā plkst. 13:00 Skrundas novada pašvaldībā (Raiņa ielā 11, Skrunda)

Nr.p k.	Vārds, uzvārds	Iestāde vai fiziska persona	E-pasts	Telefona nr.	Paraksts
1.	Šamu Ēlta	Sveunādas novada pašvaldība			
2.	Šintija Martiņova	Pabara ariņiņatiba nāvalde			
3.	Meymūls Bevedels	Skrundas novada pašvaldība			
4.	Šoada Kolārui	Šumda nāvalde			
5.	Reivars Štepanovs	Šveunādas nov. pašvaldība			
6.	Zanis Soms	Daugavpils Universitāte			
7.	Hans Biteri	Daugavpils Universitāte			
8.	Andris Štā	Vērtēņģis			
9.					
10.					
11.					
12.					
13.					
14.					

Dalībnieku ievērbai!

Saskaņā ar Vispārīgās datu aizsardzības regulas prasībām (GDPR) informējam, ka pamatojoties uz Jūsu piekrišanu, Dabas aizsardzības pārvalde apstrādā Jūsu personas

datus, lai:

- gūtu apliecinājumu un analizētu sabiedrības iesaisti sanāksmēs,
- nodrošinātu turpmāko saziņu par izmaiņām dabas aizsardzības plāna projektā un nosūtītu informatīvos materiālus ([t.sk.](#), informāciju par turpmākajiem pasākumiem)
- atbilstoši Vispārīgās datu aizsardzības regulas 6.panta 1.punkta a) apakšpunktam.

Dabas lieguma „Ventas un Šķerveļa ieleja” dabas aizsardzības plāna izstrādes uzraudzības grupas 2. sanāksme

**2020. gada 17. janvārī plkst. 14:00
Skrundas kultūras namā (Lielā iela 1 A, Skrunda)**

PROTOKOLS

Sēdi vada: **Dace Sāmīte**, Dabas aizsardzības pārvaldes Kurzemes reģionālās administrācijas vadītāja

Protokolē: **Juris Soms**, dabas aizsardzības plāna izstrādes vadītāja asistents (Daugavpils Universitāte)

No uzraudzības grupas pārstāvjiem sēdē piedalās: **Edgars Zeberliņš** (Skrundas novada pašvaldības Attīstības nodaļas vadītājs - Skrundas novada pašvaldības pārstāves **Zanes Eglītes** vietā); **Andris Sēja** (zemes īpašnieku pārstāvis), **Zane Štencele** (Saldus novada pašvaldības vides pārvaldības speciāliste); **Vija Vēza** (Lauku atbalsta dienesta Dienvidkurzemes lauksaimniecības pārvaldes Kontroles un uzraudzības daļas vecākā inspektore); **Monika Jansone** (Valsts meža dienesta Dienvidkurzemes virsmežniecības inženiere vides aizsardzības jautājumos); **Dace Gūtmane** (AS "Latvijas valsts meži" Dienvidkurzemes reģiona meža apsaimniekošanas plānošanas vadītāja).

Sēdē piedalās: **Rihards Valtenbergs** (Z/S „Valti”, zemes īpašnieks); **Uldis Valainis** (dabas aizsardzības plāna izstrādes vadītājs, Daugavpils Universitāte)

No uzraudzības grupas pārstāvjiem sēdē nepiedalās: **Andris Janevics** (Valsts vides dienesta Liepājas reģionālās vides pārvaldes Kontroles daļas Resursu kontroles sektora vecākais inspektors); **Kristīne Mickāne** (Latvijas investīciju un attīstības aģentūras Tūrisma produktu attīstības nodaļas vecākā eksperte).

Sanāksme sākas plkst. 14.00, beidzas 16.40

Vārds tiek dots dabas aizsardzības plāna izstrādes vadītājam **U. Valainim**. Viņš sagatavotajā prezentācijā sniedz informāciju, ka dabas lieguma „Ventas un Šķerveļa ieleja” dabas aizsardzības plāns izstrādāts atbilstoši 2007. gada 9. oktobra MK noteikumiem Nr. 686 “Noteikumi par īpaši aizsargājamās dabas teritorijas dabas aizsardzības plāna saturu un izstrādes kārtību”. **U. Valainis** sākumā iepazīstina dabas aizsardzības plāna uzraudzības grupas 2. sanāksmes dalībniekus ar vispārīgo informāciju par dabas liegumu, tā izveidošanas mērķiem, administratīvo novietojumu.

Sanāksmes dalībnieki tiek iepazīstināti ar dabas liegumā esošajiem sešiem ģeoloģiskajiem un ģeomorfoloģiskajiem dabas pieminekļiem un to izvietojumu, ka arī iepriekšējā dabas aizsardzības plāna izstrādāto funkcionālo zonējumu.

Turpmākajā prezentācijas gaitā sanāksmes dalībnieki tiek iepazīstināti ar nozīmīgākajām dabas vērtībām dabas liegumā, informējot klātesošos par ES nozīmes īpaši aizsargājamiem 20 biotopu veidiem, t. sk. par četriem biotopiem, kuri ir ļoti būtiski konkrētās ĪADT dabas aizsardzības kontekstā: 3260 *Upju straujtecēs un dabiski upju posmi*; 6430 *Eitrofas augsto lakstaugu audzes*;

8210 *Karbonātisku pamatiežu atsegumi* un 9180* *Nogāžu un gravu meži*. **U. Valainis** prezentācijā atspoguļo biotopu veidu izvietojumu kartogrāfiskajā materiālā, kā arī raksturo biotopu kvalitāti.

U. Valainis norāda, ka dabas lieguma teritorijai tiek piedāvāts pievienot un iekļaut ĪADT pašlaik ārpus DL teritorijas izvietotos nogabalus divos nelielos areālos, kas atbilst ES nozīmes aizsargājamam biotopam un tieši robežojas ar DL teritoriju.

Turpmākajā sanāksmes gaitā **U. Valainis** prezentācijā sniedz ieskatu par īpaši aizsargājamām sugām, kas konstatētas dabas liegumā un to atradņu izvietojumu. Tiek norādītas arī nozīmīgākās sugas, kurām nodrošināma aizsardzība prioritārā kārtā: strauta nēģis *Lampetra planeri*, dīķu naktssikspārnis *Myotis dasycneme*, akmeņgrauzis *Cobitis taenia*, platgalve *Cottus gobio*, salate *Leuciscus aspius*, biežā perlamutrene *Unio crassus*, Eirāzijas ūdrs *Lutra lutra*, zivju dzenītis *Alcedo atthis*, lašveidīgās zivis un dzeņveidīgie putni.

Tad tiek sniegts pārskats par esošajiem sešiem ģeoloģiskiem un ģeomorfoloģiskiem dabas pieminekļiem DL „Ventas un Šķerveļa ieleja” teritorijā, kuri jau ir MK 2001. gada 17. aprīļa noteikumu Nr. 175 “Noteikumi par ģeoloģiskajiem un ģeomorfoloģiskajiem dabas pieminekļiem” sarakstā un pielikumos: Ātraiskalns, Šķerveļa lejteces dolomīta atsegums, Zoslēnu atsegumi, Gobdziņu klintis, Ketleru atsegums un Plieņu atsegums. **U. Valainis** informē, ka plānā tiek piedāvāts vēl divus ģeoloģiskos objektus izvirzīt iekļaušanai ģeoloģisko un ģeomorfoloģisko dabas pieminekļu sarakstā: Gobdziņu gravas ūdenskritums un Lētīžas lejteces dolomīta atsegums.

Sanāksmes dalībnieki tiek informēti par dabas pieminekļiem – dižkokiem, to kopējo skaitu, sugu sastāvu un ģeogrāfisko izvietojumu DL teritorijā.

Pēc pārskata par dabas aizsardzības plāna izstrādes gaitā ekspertu veikto nozīmīgāko dabas vērtību inventarizācijas rezultātiem, **U. Valainis** informē par DL teritorijas plānotajiem apsaimniekošanas pasākumiem. Vispirms tiek definēts teritorijas apsaimniekošanas ideālais jeb ilgtermiņa mērķis. Tad tiek raksturotas plānoto apsaimniekošanas pasākumu grupas, kuru realizēšana ir vērsta uz ilgtermiņa mērķa sasniegšanu. Apsaimniekošanas pasākumus var iedalīt sešās grupās: A. Administratīvie un organizatoriskie aspekti; B. Dabas vērtību aizsardzība un apsaimniekošana; C. Ainavisko un kultūrvēsturisko vērtību apsaimniekošana; D. Tūrisma un atpūtas infrastruktūras uzturēšana un pilnveidošana; E. Zinātniskās izpētes un monitoringa pasākumi; F. Sabiedrības informēšana un izglītošana.

Turpinājumā **U. Valainis** detalizēti izklāsta plānotos apsaimniekošanas pasākumus katrā no šīm grupām.

Pasākumu „A” grupā (Administratīvie un organizatoriskie aspekti) iepļānoti četri pasākumu virzieni: dabas lieguma individuālo aizsardzības un izmantošanas noteikumu grozījumu apstiprināšana Ministru kabinetā; dabas aizsardzības plānā ietvertu nosacījumu iestrāde Skrundas un Saldus novadu teritoriju plānojumos; robežu precizēšana, integrējot dabas liegumā ārpus ĪADT pašreizējām robežām izvietotos ES nozīmes aizsargājamus mežu biotopus; dabas lieguma teritorijas robežu uzmērīšana dabā. Saistībā ar trešo šīs grupas plānoto pasākumu – ārpus ĪADT pašreizējām robežām izvietoto ES nozīmes aizsargājamo mežu biotopu integrēšanu dabas liegumā – uzraudzības grupas sanāksmes dalībniekiem tiek demonstrēts arī kartogrāfiskais materiāls ar DL robežu iespējamo paplašināšanu.

Pasākumu „B” grupā (Dabas vērtību aizsardzība un apsaimniekošana) iepļānoti septiņi pasākumu virzieni: augstvērtīgo meža biotopu dabiska attīstība bez cilvēka iejaukšanās; aizsargājamo zālāju biotopu apsaimniekošanas pasākumu nodrošināšana veicot pļavu pļaušanu un/vai noganīšanu; potenciālo aizsargājamo zālāju biotopu un tauriņiem potenciālo barošanās biotopu atjaunošana; invazīvo sugu izplatības ierobežošana; skatu perspektīvu atsegšana uz ģeoloģiskajiem un ģeomorfoloģiskajiem dabas pieminekļiem “Ātraiskalns” un “Gobdziņu klintis”; Šķervēlī un Lētīžā izveidoto bebru aizsprostu nojaukšana un straujteču biotopiem raksturīgā upju tecējuma uzturēšana;

dabas lieguma teritorijā konstatēto dižkoku un potenciālo dižkoku apsaimniekošana. Saistībā ar plānotajiem pasākumiem tiek demonstrēts atbilstošs vizuālais un kartogrāfiskais materiāls.

Saistībā ar pasākumu „C” grupu (Ainavisko un kultūrvēsturisko vērtību apsaimniekošana), **U. Valainis** norāda, ka lai realizētu DL “Ventas un Šķerveļa ieleja” aizsardzības mērķi ainavides saglabāšanas kontekstā, dabas aizsardzības plāna izstrādes ietvaros ir sagatavots dabas lieguma ainavu struktūrplāns (DA plāna 13. pielikums), kurā ir ietverti priekšlikumi ainavu pārvaldībai un apsaimniekošanai. Tie galvenokārt ir sagatavoti, ņemot vērā teritorijas ainavisko novērtējumu un ainavides izmaiņu analīzi.

Pasākumu „D” grupā (Tūrisma un atpūtas infrastruktūras uzturēšana un pilnveidošana) iekļauti divi pasākumu virzieni: dabas lieguma teritorijā izveidotās tūrisma un atpūtas infrastruktūras uzturēšana un pilnveidošana, un jaunu tūrisma un rekreācijas objektu un ar tiem saistītās infrastruktūras izveide. Saistībā ar šiem pasākumu virzieniem plašāk tiek apskatīti pārgājienu maršruta “Kalpaka ceļš” izveidošana un jauna velomaršruta izveide. **U. Valainis** informē par LR Aizsardzības ministrijas ieceri maršrutā “Kalpaka ceļš” uzbūvēt trošu tiltu pāri Ventai. Tomēr uz dabas aizsardzības plāna izstrādes brīdi nebija pieejama informācija par precīzu iespējamā trošu tilta būvniecības vietu, kā arī iespējamajiem tilta būvniecības tehniskajiem parametriem, līdz ar to nebija iespējams izvērtēt plānoto darbību iespējamo ietekmi uz dabas liegumā sastopamajiem aizsargājamiem biotopiem un aizsargājamo sugu dzīvotnēm.

Tā kā dabas aizsardzības plāna izstrādes laikā tika saņemts priekšlikums no AS “Latvijas valsts meži” izvērtēt iespēju iekļaut plānā LVM meža ceļa būvi „Dambenieku dīķa ceļš” uz robežas starp 349. un 351. kvartāliem, lai nodrošinātu piekļuvi un iespēju apsaimniekot LVM valdījumā esošās mežaudzes 348. – 350. kvartālos, tad **U. Valainis** informē par dabas aizsardzības plāna izstrādes ietvaros veiktās apsekošanas rezultātiem iespējamā ceļa būvniecības teritorijā. Saskaņā ar ekspertu konstatēto, ceļa būvniecības ieceres realizācijas gadījumā tiktu neatgriezeniski iznīcinātas īpaši aizsargājamo vaskulāro augu sugu - melnējošās dedestīņas *Lathyrus niger* (suga, kurai var tikt veidoti mikroliegumi) un smaržīgās naktsvijoles *Platanthera bifolia* atradnes, ceļa būvniecības ieceres realizācija negatīvi ietekmētu arī LSG ierakstītās vaskulāro augu sugas kalnu grīšļa *Carex montana* audzes. Tāpēc „Dambenieku dīķa ceļš” būvniecības iecere konkrētajā vietā ir noraidāma.

Pasākumu „E” grupā (Zinātniskās izpētes un monitoringa pasākumi) iekļauti septiņi pasākumu virzieni: apsaimniekošanas pasākumu efektivitātes monitorings; aizsargājamo biotopu monitorings; reto un īpaši aizsargājamo sugu monitorings; antropogēnās slodzes monitorings un pētījumu veikšana; zinātniskā pamatojuma sagatavošana dabas liegumā esošo objektu “Gobdziņu gravas ūdenskritums” un “Lētīžas lejteces dolomītu atsegums” iekļaušanai īpaši aizsargājamo ģeoloģisko un ģeomorfoloģisko pieminekļu sarakstā; dabas lieguma teritorijā sastopamo atsegumu lihenofloras un briofloras izpēte; dabas lieguma tūrisma attīstības koncepcijas izstrāde.

Pasākumu „F” grupā (Sabiedrības informēšana un izglītošana) iekļauti trīs pasākumu virzieni: publisko tematisko pasākumu organizēšana; informatīvo materiālu izdošana un informācijas nodrošināšana internetā; dabas lieguma informatīvo zīmju izvietošana dabā un to uzturēšana.

Noslēdzot prezentāciju par dabas aizsardzības plāna izstrādes gaitā paveikto, **U. Valainis** informē, ka ir sagatavoti priekšlikumi grozījumiem Individuālo aizsardzības un izmantošanas noteikumu projektā, kā arī funkcionālajā zonējuma.

Prezentācijas noslēgumā **U. Valainis** aicina sabiedriskās apspriešanas sanāksmes dalībniekus izteikt savu viedokli, uzdot jautājumus un sniegt priekšlikumus. Pēc prezentācijas sākās diskusija un dabas aizsardzības plāna projekta apspriešana.

D. Gūtmane uzdod jautājumu, vai būtu iespējams veikt LVM meža ceļa „Dambenieku dīķa ceļš” būvi nevis uz robežas starp 349. un 351. kvartāliem, bet citā vietā caur šiem kvartāliem.

U. Valainis atbild, ka īpaši aizsargājamo vaskulāro augu sugu atradnes ietver plašus areālus 349. un 351. kvartālos, līdz ar to arī citviet caur šiem kvartāliem ceļa izbūve nebūtu pieļaujama. Konkrētajos meža kvartālos ietilpstošās mežaudzes pārskatāmā nākotnē varētu kvalificēties aizsargājamo mežu biotopu prasībām līdz ar to, vērtējot ceļa būniecības iespējamo ietekmi ilgākā laika periodā, tas varētu atstāt negatīvu ietekmi uz potenciālajiem aizsargajamiem meža biotopiem un ar tiem saistītajām aizsargājamo sugu dzīvotnēm. **D. Sāmīte** papildina U. Valaiņa teikto, ka AS “Latvijas valsts meži” būtu jāizskata citi, alternatīvi varianti ceļa izbūvei, izvairoties no jaunas infrastruktūras veidošanas ĪADT, jo šādu darbību ietekme uz ĪADT vērtībām ir jāvērtē ilgtermiņā. **D. Gūtmane** oponē, ka no rietumu puses ceļa izbūve uz LVM valdījumā esošām mežaudzēm 348. – 350. kvartālos ir ļoti komplicēta, jo tad ceļš jābūvē tālu un tas ietu caur daudziem privātpašumiem. **D. Sāmīte** papildinot iepriekš sacīto, norāda, ka jaunu mežsaimniecības (komersantu) ceļu ierīkošanas meža zemēs ir aizliegta ar spēkā esošajiem dabas lieguma individuālajiem aizsardzības un izmantošanas noteikumiem.

D. Gūtmane norāda attiecībā uz dabas aizsardzības plānā paredzēto divu meža nogabalu iekļaušanu ĪADT – nepieciešams precizēt konkrēto biotopu kvalitāti, jo atbilstoši LVM rīcībā esošajiem datiem, konkrēto meža biotopu kvalitāte ES Kohēzijas fonda projekta „Dabas skaitīšana” ietvaros veiktās kartēšanas ietvaros vērtēta kā vidēja, nevis augsta.

U. Valainis attiecībā uz piezīmi komentē, ka informācija par konkrētajiem mežu nogabaliem tiks pārbaudīta atkārtoti un nepieciešamības gadījumā precizēta.

D. Gūtmane jautā arī par DL „Ventas un Šķerveļa ieleja” teritorijā esošo sešu ģeoloģisko un ģeomorfoloģisko dabas pieminekļu precīzām robežām.

D. Sāmīte un **U. Valainis** atbild, ka šāda informācija, ieskaitot ģeotelpisko datu slāņus, ir pieejama dabas datu pārvaldības sistēmā „Ozols”. Ņemot vērā, ka pēdējie grozījumi MK 17.04.2001. noteikumos “Noteikumi par aizsargajamiem ģeoloģiskajiem un ģeomorfoloģiskajiem dabas pieminekļiem” veikti dabas aizsardzības plāna izstrādes laikā, sākotnējā plāna redakcijā kartogrāfiskajā materiālā tika izmantotas tobrīd spēkā esošo MK noteikumu pielikumos definētās ģeoloģisko un ģeomorfoloģisko dabas pieminekļu robežas, savukārt pašreizējā plāna redakcijā izmantotas robežas pēc grozījumu veikšanas iepriekšminētajos MK noteikumos.

Z. Štencele komentē, ka plānotā DL paplašināšana Saldus novada teritorijā skars juridiskas personas īpašumus. Kādā veidā notiks šī jautājuma saskaņošana ar īpašnieku un vai viņš tiks informēts?

Attiecībā uz šo jautājumu **D. Sāmīte** detalizēti izklāsta jautājuma virzības un saskaņošanas procedūru. Tiek arī uzsvērts, ka VARAM neizskatīs jautājumus par ĪADT robežu grozīšanu, kamēr netiks pilnībā pabeigta ES Kohēzijas fonda projekts „Dabas skaitīšana” un tajā iegūto datu apstrāde. Ja jautājums par DL „Ventas un Šķerveļa ieleja” teritorijas paplašināšanu tiks skatīts VARAM, tad zemes īpašnieki noteikti tiks informēti par iespējamajiem apgrūtinājumiem un zemes īpašniekiem būs iespēja paust viedokli. **U. Valainis** papildina, ka dabas DL „Ventas un Šķerveļa ieleja” dabas aizsardzības plānam, pēc tā apstiprināšanas būs rekomendējošs raksturs, arī attiecībā uz robežu izmaiņām.

Saistībā ar esošās tūrisma infrastruktūras sakārtošanu un DL robežzīmju uzstādīšanu, **Z. Štencele** iesaka, ka robežzīmes būtu nepieciešams uzstādīt arī arī Ventā vai Ventas ielejā, lai ūdenstūristi, kuri brauc pa upi varētu uzzināt, ka ie brauc DL teritorijā.

D. Sāmīte komentē, ka tas ir iespējams, tomēr vispirms ir jāapsver šāda pasākuma ilgspējība un lietderība. Robežzīmes uzstādot palienē, kur tās redzamas laivotājiem, pastāv liels risks, ka tās pavasara palos ledus iešanas laikā var tikt bojātas vai pat iznīcinātas. Savukārt robežzīmes uzstādot pamatkrastā, tās laivotāji var arī nepamanīt. Boju izmantošana arī varētu būt apgrūtināša, jo tās katru gadu būtu jāuzstāda ūdenstūrisma sezonas sākumā un jānoņem sezonas beigās. **D. Sāmīte**

papildina, ka mūsdienās, pateicoties digitālo karšu un attiecīgo aplikāciju pielietojumam viedtālrunos, laivotāji viegli var noteikt savu atrašanās vietu, t. sk., būt informēti par savu atrašanos dabas lieguma teritorijā. Papildus tam, šāda informācija būs iegūstama atpūtas vietās vai kempingos uzstādītajos informatīvajos stendos, kuru izvietošana paredzēta dabas aizsardzības plānā.

D. Gūtmane attiecībā uz DL robežu izmaiņām norāda, ka gadījumos, kad ārpus ĪADT tiek konstatēti aizsargājami biotopi vai citas dabas vērtības, tiek rosināts šos nogabalus ieļaut DL un paplašināt tā teritoriju. Savukārt, gadījumos, kad apsekošanas laikā dabas liegumā esošajos nogabalos tomēr nekonstatē dabas vērtības, netiek rosināts tos izņemt no ĪADT ārā. Varbūt tomēr ir jāizskata iespēja par kādu teritoriju izņemšanu no DL?

Atbildot uz šo jautājumu, **D. Sāmīte** komentē, ka arī dabas vērtību ziņā mazāk nozīmīgi nogabali dabas liegumā pilda svarīgu funkciju, jo veido Ventas ielejas buferzonu. Turklāt ekosistēmu pakalpojumu un lieguma ekoloģiskās integritātes nozīmē visa teritorija funkcionē kā vienots veselums. It sevišķi tas jāpatur prātā, ka veicot ceļu izbūvi caur DL, tiek veikta biotopu fragmentācija, kas ir pretrunā ar DL apsaimniekošanas ilgtermiņa mērķi.

Saistībā ar invazīvo sugu izplatības ierobežošanu, **D. Sāmīte** jautā, vai eksperti dabas aizsardzības plāna izstrādes ietvaros ir konstatējuši invazīvās molusku sugas – Spānijas kailgliemeža klātbūtni?

U. Valainis atbild, ka DL vismaz pagaidām šī bīstamā invazīvā suga nav konstatēta. Tuvākās līdz šim zināmās atradnes ir Saldus pilsētas teritorijā.

Turpinot tematu par invazīvo sugu izplatības ierobežošanu, **D. Sāmīte** norāda, ka nepieciešams dabas aizsardzības plānā ietvert informāciju attiecībā uz konkrētiem pasākumiem, kas saistoši zemes īpašniekiem un pašvaldībām ar Sasnovska latvāni invadētajās teritorijās, kas izriet no MK 14.07.2008. noteikumiem Nr.559 „Invazīvās augu sugas – Sosnovska latvāņa – izplatības ierobežošanas noteikumi”.

U. Valainis norāda, ka konkrētā apsaimniekošanas pasākuma kartē ir ietverti arī Sasnovska latvāņa izplatības poligoni, kas atzīmēti Augu aizsardzības dienesta datubāzē. Norāda, ka apsaimniekošanas pasākums tiks precizēts atbilstoši ierosinātajam.

Attiecībā dabas aizsardzības plānā ietverto priekšlikumu par dabas lieguma tūrisma attīstības koncepcijas izstrādi, **D. Sāmīte** izsaka priekšlikumu, ka šādas koncepcijas nepieciešamība būtu skatāma plašākā mērogā (Kurzemes plānošanas reģiona un tajā ietilpstošo pašvaldību griezumā). Koncepcijā būtu ietverami nosacījumi arī attiecībā uz tūrisma attīstību citās reģionā esošajās ĪADT.

Pēc dabas aizsardzības plāna projekta un apsaimniekošanas pasākumu apspriešanas, uzraudzības grupas sēdes dalībnieki pāriet pie „Ventas un Šķerveļa ieleja” individuālo aizsardzības un izmantošanas noteikumu projekta caurskatīšanas.

Apspriežot individuālo aizsardzības un izmantošanas noteikumu (IAIN) projektu, **D. Sāmīte** jautā vai pašreizējā mikrolieguma teritorijā, kuru IAIN projektā ir paredzēts iekļaut regulējamā režīma zonā, ir atļauta kopšanas cirte?

U. Valainis norāda, ka atbilstoši Valsts meža reģistra datubāzē pieejamajai informācijai, minētajā teritorijā kopšanas cirte ir aizliegta, jo visas šajos nogabalos ietilpstošās mežaudzes pārsniedz vecumu, kad atļautas kopšanas cirtes.

D. Sāmīte norāda, ka šādā gadījumā regulējamā režīma zona nav nepieciešama, jo mežsaimnieciskās darbības ierobežojumi būs identiski arī gadījumā, ja mikroliegums tiks iekļauts dabas lieguma zonā.

U. Valainis piekrīt un norāda, ka tiks veikti atbilstošie labojumi ierosinātajā funkcionālajā zonējumā, kā arī IAIN projektā.

Par IAIN otrās daļas „II. Vispārīgie aprobežojumi visā dabas lieguma teritorijā” 11. Nodaļā par aizliegumiem DL, **D. Sāmīte** ierosina precizēt punkta 11.4. redakciju, jo citādi augsnes sagatavošana lauksaimniecības vajadzībām būs aizliegta jebkura lauksaimniecības zemēs augoša koka vainaga projekcijas platībā, turklāt tas var apgrūtināt plānā paredzētos zālāju apsaimniekošanas pasākumus.

U. Valainis atbild, ka konkrētais punkts tiks precizēts, lai novērstu iepriekšminētās pretrunas.

Tiek izteiktas priekšlikums arī punktā 11.5. svītrot vārdu salikumu „nezāļu apkaršanai” un izteikt šo punktu sekojošā redakcijā: „11.5. lietot glifosātus, izņemot invazīvo augu sugu izplatības ierobežošanai, glifosātus pielietojot lokāli uz konkrētu augu indivīdiem”.

Diskusijā par spēkā esošajos IAIN ietverto punktu attiecībā uz ģenētiski modificēto kultūraugu audzēšanas ierobežojumiem, tiek nolemts izteikt to šādā redakcijā „Aizliegts audzēt ģenētiski modificētus kultūraugus”. Neskatoties uz to, ka šāds aizliegums jau ir iekļauts Skrundas un Saldus novadu pašvaldību saistošajos noteikumos, IAIN ir augstāks regulējums, kas saglabātu šādu ierobežojumu arī gadījumā, ja pašvaldību saistošie noteikumi tiktu mainīti.

D. Sāmīte iesaka 13.1 punktā un citur svītrot vārdu „publiskis”, jo pretējā gadījumā tas kalpo kā juridiska atrunas liela mēroga pasākumu organizēšanai ĪADT, aizbildinoties, ka pasākums ir korporatīvs, nevis publiskis.

D. Sāmīte izsaka priekšlikumu precizēt 13.5. punktu „lai saglabātu vērtīgus ainavas elementus un plēsīgo putnu sēdkokus, ārpus meža cirst platlapju kokus, kuru stumbra caurmērs pārsniedz 25 cm, un citu sugu kokus, kuru stumbra caurmērs pārsniedz 40 cm”, lai būtu iespējams apsaimniekot zālāju biotopus.

Tā kā jau iepriekš attiecībā uz regulējamā zonas izdalīšanu funkcionālajā zonējumā bija norādīts, ka šāda veida zona DL nav nepieciešama, tiek nolemts visu trešo daļu „Regulējamā režīma zona” svītrot no IAIN projekta, kā arī veikt citas no šīm izmaiņām izrietošas modifikācijas IAIN projektā.

Apspriedes gaitā vairāki uzraudzības grupas sēdes dalībnieki norāda uz nepieciešamību papildināt ceturto daļu „Dabas lieguma zona” punktu 4.1. par pārvietošanās aizliegumiem dabas liegumā zonā, iekļaujot tajā arī velosipēdus kā mehāniskos transportlīdzekļus.

Par punkta 4.8. „atrsties ar ierīcēm metāla priekšmetu un materiāla blīvuma noteikšanai (piemēram, metāla detektoriem) bez nekustamā īpašuma īpašnieka (valdītāja) atļaujas” iekļaušanu IAIN, **D. Sāmīte** norāda, ka tas būs likumīgs pamats, lai cīnītos pret nelegālajiem mantračiem aizsargājamās dabas teritorijās.

D. Gūtmane norāda, ka nepieciešams svītrot no IAIN 4.13. punktu „ierīkot purvos dzērveņu plantācijas”, jo tas nav aktuāli konkrētajai ĪADT. **U. Valainis** piekrīt.

Par 4.18. punkta „veikt darbības, kuru rezultātā tiek mainīta zemes lietošanas kategorija, izņemot ar Dabas aizsardzības pārvaldes rakstisku atļauju” raisās plašāka diskusija. **M. Jansone** jautā, vai tas attiecas arī uz tiem gadījumiem, kad neprecīzas īpašuma robežu vai lauku bloku robežu uzmērīšanas dēļ veidojas situācija, kad īpašniekam it kā jāveic zemes lietošanas kategorijas maiņa.

D. Sāmīte norāda, ka gadījumos, kad uzmērīšanas kļūdu dēļ dokumentos ir nepareizi norādīta zemes lietošanas kategorija, nav nepieciešama Dabas aizsardzības pārvaldes rakstiska atļauja, bet šādos gadījumos ir iespējams vērsties Dabas aizsardzības pārvaldē un saņemt viedokli.

D. Sāmīte iesaka precizēt IAIN apakšpunktus attiecībā uz pieļaujamajām darbībām, kuru rezultātā tiek mainīta zemes lietošanas kategorija ar Dabas aizsardzības pārvaldes rakstisku atļauju. Piedāvā koriģēt IAIN projekta 2.18.1.5. punktu par esošo dzīvojamo un saimniecības ēku parbūvi vai jaunu būvniecību, ja tās atrodas apbūvētā zemes gabalā un, ja parbūve vai būvniecība nepieciešama saimniecības uzturēšanai. Piedāvā precizēt formulējumu norādot, ka tas attiecināms uz zemi, kas zemes robežu plānos klasificēta kā zeme zem ēkām un pagalmiem.

D. Sāmīte norāda arī, ka nepieciešams paredzēt risinājumus gadījumiem, kad pie esošām viensētām teritorijā nav ceļu un ir apgrūtināta nokļūšana līdz tām. Šādos gadījumos piedāvā IAIN papildināt ar pielikumu, kurā būtu atspoguļoti konkrēti kadastra numuri, kuros pieļaujama ceļu izbūve.

U. Valainis piekrīt, un norāda, ka iepazīsies ar līdzīgiem piemēriem citu IADT izstrādātajos IAIN un konsultēsies ar Dabas aizsardzības pārvaldi, izstrādājot konkrēto IAIN apakšpunktu formulējumu.

D. Sāmīte arī iesaka nelietot formulējumu „potenciālie dižkoki”.

Uzraudzības grupas locekļi vienojas par nepieciešamību papildināt esošo dabas aizsardzības plāna redakciju saskaņā ar uzraudzības grupas locekļu mutiski un rakstiski izteiktajiem priekšlikumiem. Apkopojot sanāksmē izskanējušos viedokļus un izvērtējot paveikto, uzraudzības grupa lemj par dabas aizsardzības plāna tālāku virzīšanu uz sabiedrisko apspriešanu. Uzraudzības grupa arī vienojas, ka dabas aizsardzības plāna sabiedriskā apspriešana notiks Skrundā.

U. Valainis pateicas visiem dalībniekiem par izteiktajiem priekšlikumiem un ieguldīto darbu dabas aizsardzības plāna uzlabošanā.

Ņemot vērā, ka komentāru vai ierosinājumu no uzraudzības grupas sanāksmes dalībniekiem vairāk nav, **D. Sāmīte** pateicas sanāksmes dalībniekiem par klātbūtni un slēdz sanāksmi.

Sanāksmes protokolists



J. Soms



NACIONĀLAIS
ATTĪSTĪBAS
PLĀNS 2020



EIROPAS SAVIENĪBA
Kohēzijas fonds



IEGULDĪJUMS TAVĀ NĀKOTNĒ

Dabas lieguma "Ventas un Šķerveļa ieleja" dabas aizsardzības plāna izstrādes 2. uzraudzības grupas sanāksme
2020. gada 17. janvārī plkst. 14:00 Skrundas Kultūras namā (Lielā iela 1 a)

Nr.p.k.	Vārds, uzvārds	Iestāde vai fiziska persona	E-pasts	Telefona nr.	Paraksts
1.	Uldis Valainis	Daugavpils Universitāte			
2.	Andris Sēpe	Sēnevetējs pārticības			
3.	Edgars Zebērliņš	Skrundas novada dome			
4.	Zane Stencele	Saldus novada pašv.			
5.	VĪJA VEDA	LAURU ARAKSTA DIENESTS			
6.	Dace Sānīde	Dabas aizsardzības pārvalde			
7.	Richard Kalkenberg & S Valti				
8.	Jūns Šons	Daugavpils Universitāte			

Dalībnieku ievērbai!

Saskaņā ar Vispārīgās datu aizsardzības regulas prasībām (GDPR) informējam, ka pamatojoties uz Jūsu piekrišanu, Dabas aizsardzības pārvalde apstrādā Jūsu personas datus, lai:

- gūtu apliecinājumu un analizētu sabiedrības iesaisti sanāksmēs,
- nodrošinātu turpmāko saziņu par izmaiņām dabas aizsardzības plāna projektā un nosūtītu informatīvos materiālus (t.sk., informāciju par turpmākajiem pasākumiem) atbilstoši Vispārīgās datu aizsardzības regulas 6.panta 1.punkta a) apakšpunktam.

Par DL Ventas un Šķerveļa ieleja dabas aizsardzības plāna pēdējo uzraudzības grupas sanākumi

From: uldis.valainis <uldis.valainis@biology.lv>

To: Dace Sāmīte <dace.samite@daba.gov.lv>, edgars.zeberlins@skrunda.lv, zane.stencele@saldus.lv, andris.janevics@vvd.gov.lv, monika.jansone@dienvidkurzeme.vmd.gov.lv, d.gutmane@lvm.lv, vija.veza@lad.gov.lv, andris.seja@gmail.com, darta.lasenberg@liaa.gov.lv

Cc: Īrisa Mukāne <irisa.mukane@daba.gov.lv>

Date: 3/26/2020 3:10 PM

Cien. Uzraudzības grupas locekļi,

Esam saņēmuši pozitīvus atzinumus no Skrundas novada un Saldus novada pašvaldībām (skat. pielikumā) un līdz DL "Ventas un Šķerveļa ieleja" dabas aizsardzības plāna izstrādes procedūras pilnīgai pabeigšanai ir palicis pēdējais solis - pēdējā uzraudzības grupas sanākums. Saskaņā ar saņemto DAP rīkojumu (skat. pielikumā), kurš izdots sakarā ar valstī izsludināto ārkārtas situāciju, dabas aizsardzības plānu izstrādes uzraudzības grupu sanāksmes tiek noteikts organizēt attālināti, lūdzot uzraudzības grupas locekļiem viedokli sniegt elektroniskā veidā.

Ar dabas aizsardzības plāna gala versiju var iepazīties lejupielādējot plānu un tā pielikumus no failiem.lv servera atverot šo saiti:

https://failiem.lv/u/36dfu7jd?share_email_id=cf57e4

Lūgums atbildēt uz šo vēstuli līdz 31.03.2020. atsūtot epastā rakstiski apstiprinājumu, ka nav iebildumi pret izstrādāto dabas aizsardzības plāna redakciju vai atsūtot priekšlikumus/ komentārus, ja tādi ir radušies. Pamatojoties uz jūsu viedokļiem sagatavosim attālinātās pēdējās UG sanāksmes protokolu (ar 31.03.2020.), kā arī standarta apliecinājuma formu "Dabas aizsardzības plāna izstrādes uzraudzības grupas locekļu apliecinājums par izstrādāto Dabas aizsardzības plānu", ko pēdējās UG sanākums laikā paraksta katrs UG loceklis. ***Ierosinu šo dokumentu parakstīt ar elektronisko parakstu, tāpēc ir jautājums vai visiem UG locekļiem ir noformēts elektroniskais paraksts? Ja kādam nav, tad lūdzu ziņojiet un sagatavosim Jums atsevišķu paraksta lapu, kuru vajadzēs parakstīt ar roku un izsūtīt pa pastu.***

P.S. Man tā neveiksmīgi iekrita šajā dīvainajā periodā pabūt ārvalstīs, tāpēc pēc piedzīvojumiem bagātas atgriešanās Latvijā pašlaik atrodos pašizolācijā. Viss labi, tikai ar mobīlo tīklu pārlājumu šeit ir pašvaki, tāpēc dažbrīd varu būt ārpus zonas, ja mēģināsiet zvanīt.....) **Sargiet sevi un pavadiet vairāk laika dabā.....**

Ar cieņu,

Uldis Valainis

DL "Ventas un Šķerveļa ieleja" dabas aizsardzības plāna izstrādes vadītājs

Dr. biol. Uldis Valainis
Daugavpils University
Institute of Life Sciences and Technology,
Department of Biosystematics
Leading Researcher
Phone: +371 26113065
E-mail: uldis.valainis@biology.lv

Dabas lieguma "Ventas un Šķerveļa ieleja" dabas aizsardzības plāna izstrādes uzraudzības grupas 3. (pēdējās)

sanāksmes protokols

Lai īstenotu piesardzības pasākumus saistībā ar korona vīrusa izraisītās slimības COVID-19 pandēmiju, kā arī atbilstoši valstī izsludinātai ārkārtējai situācijai un Dabas aizsardzības pārvaldes izdotajam Rīkojumam Nr. 1.1./42/2020 "Par darba kārtību ārkārtas apstākļos" Dabas aizsardzības plāna izstrādes uzraudzības grupa 3. (pēdējā) sanāksme tiek organizēta attālināti, lūdzot uzraudzības grupas locekļiem viedokli sniegt elektroniskā veidā.

Dabas aizsardzības plāna izstrādātāji ir saņēmuši pozitīvus atzinumus no Skrundas novada un Saldus novada pašvaldībām par izstrādāto dabas aizsardzības plānu dabas liegumam "Ventas un Šķerveļa ieleja".

26.03.2020. uzraudzības grupas locekļiem elektroniski tika nosūtīta vēstule ar dabas aizsardzības plāna gala versiju. Vēstule izsūtīta sekojošiem Dabas lieguma "Ventas un Šķerveļa ieleja" dabas aizsardzības plāna izstrādes uzraudzības grupas locekļiem:

Dace Sāmīte, Dabas aizsardzības pārvaldes Kurzemes reģionālās administrācijas direktore, dace.samite@daba.gov.lv.

Edgars Zeberliņš, Skrundas novada pašvaldības pārstāvis – Attīstības nodaļas vadītājs, edgars.zeberlins@skrunnda.lv.

Zane Štencele, Saldus novada pašvaldības vides pārvaldības speciāliste, zane.stencele@saldus.lv.

Andris Janevics, Valsts vides dienesta Liepājas reģionālās vides pārvaldes Kontroles daļas Resursu kontroles sektora vecākais inspektors, andris.janevics@vvd.gov.lv.

Monika Jansone, Valsts meža dienesta Dienvidkurzemes virsmežniecības inženiere vides aizsardzības jautājumos, monika.jansone@dienvidkurzeme.vmd.gov.lv.

Dace Gūtmane, AS "Latvijas valsts meži" Dienvidkurzemes reģiona meža apsaimniekošanas plānošanas vadītāja, d.gutmance@lvm.lv.

Vija Vēza, Lauku atbalsta dienesta Dienvidkurzemes lauksaimniecības pārvaldes Kontroles un uzraudzības daļas vecākā inspektore, vija.veza@lad.gov.lv.



NACIONĀLAIS
ATTĪSTĪBAS
PLĀNS 2020



EIROPAS SAVIENĪBA
Kohēzijas fonds



Dārta Lasenberga, Latvijas investīciju un attīstības aģentūras Tūrisma departamenta Tūrisma produktu attīstības nodaļas vecākā eksperte, darta.lasenberga@liaa.gov.lv.

Andris Sēja, zemes īpašnieku pārstāvis, andris.seja@gmail.com.

Līdz norādītajam datumam (31.03.2020) saņemti sekojoši priekšlikumi redakcionāliem labojumiem izstrādātajam dabas aizsardzības plānam.

Nr. p.k.	Iesniedzējs	Priekšlikums/jautājums	Pieņemtais lēmums par/pret labojumiem dabas aizsardzības plānā, paskaidrojums
1.	Dārta Lasenberga , Latvijas investīciju un attīstības aģentūras Tūrisma departamenta Tūrisma produktu attīstības nodaļas vecākā eksperte	Pārformulēt tālāk norādīto teikumu dabas aizsardzības plāna 3.3.2. sadaļā "Tūrisms un atpūta" (59. lpp.): "Līdzīgi kā visā valstī, arī Skrundas un Saldus novados tūrisma nozare šobrīd saskaras ar problēmām, kas saistītas ar esošo tūrisma produktu piedāvājumu, izteikto sezonālītāti un tās radītajām tūrisma komercdarbības apgrozījuma svārstībām, kā arī vienotas attīstības vīzijas trūkumu (Latvijas tūrisma attīstības pamatnostādnes 2014. – 2020. gadam)."	Veikti sekojoši redakcionāli labojumi: "Ekonomikas ministrijas izstrādātajās Latvijas tūrisma attīstības pamatnostādņēs 2014. – 2020. gadam ir norādīts, ka Latvijas tūrisma nozare šobrīd saskaras ar problēmām, kas saistītas ar esošo tūrisma produktu piedāvājumu, izteikto sezonālītāti un tās radītajām tūrisma komercdarbības apgrozījuma svārstībām, kā arī vienotas attīstības vīzijas trūkumu (Latvijas tūrisma attīstības pamatnostādnes 2014. – 2020. gadam). Līdzīgi kā visā valstī, šīs problēmas ir aktuālas tūrisma nozarei arī Skrundas un Saldus novados".
2.	Dārta Lasenberga , Latvijas investīciju un attīstības aģentūras Tūrisma departamenta Tūrisma produktu attīstības nodaļas vecākā eksperte	Pārformulēt tālāk norādīto teikumu dabas aizsardzības plāna 3.3.2. sadaļā "Tūrisms un atpūta" (61. lpp.): "Ūdenstūrisms un DL teritorijā esošo iekšējo ūdeņu, galvenokārt Ventas izmantošana rekreācijai un atpūtai rada arī virkni problēmu. Atsevišķās ūdenstūristu apmešanās vietās, it sevišķi pie Šķerveļa ietekas Ventā, bieži vien ir novērojami neapzinīgu tūristu un apmeklētāju atstāti atkritumi. Tas norāda, ka sabiedrībā joprojām ir cilvēki, kuriem ir zema vidrūpes apziņa. Lai mazinātu ar upju krastos atstātajiem atkritumiem saistītās vides problēmas, upju apsaimniekotāji un vides aizsardzības organizācijas daudzās pasaules valstīs un arī Latvijā rosina vairāk uzmanības pievērst nevis atkritumu urnu uzstādīšanai, bet gan sabiedrības izglītošanai."	Veikti sekojoši redakcionāli labojumi: "Ūdenstūrisms un DL teritorijā esošo iekšējo ūdeņu, galvenokārt Ventas izmantošana rekreācijai un atpūtai rada arī virkni vides problēmu. Tā atsevišķās ūdenstūristu apmešanās vietās, it sevišķi pie Šķerveļa ietekas Ventā, bieži vien ir novērojami neapzinīgu tūristu un apmeklētāju atstāti atkritumi. Tas norāda, ka sabiedrībā joprojām ir cilvēki, kuriem ir zema vidrūpes apziņa. Lai mazinātu ar upju krastos atstātajiem atkritumiem saistītās vides problēmas, upju apsaimniekotāji un vides aizsardzības organizācijas daudzās pasaules valstīs un arī Latvijā rosina vairāk uzmanības pievērst nevis atkritumu urnu uzstādīšanai, bet gan sabiedrības izglītošanai."
3.	Dārta Lasenberga , Latvijas investīciju un attīstības aģentūras Tūrisma departamenta Tūrisma produktu attīstības nodaļas vecākā eksperte	Saņemts sekojošs jautājums: "Vai šobrīd tiek uzskaitīts tūristu skaits, kuri izmanto Ventas un Šķerveļa ieleju? Es rosinātu ieviest uzskaites mehānismus un noteikt no kāda tūristu daudzuma tiek veikts apdraudējums."	Sniegta sekojoša atbilde: "Apmeklētāju statistika DL teritorijā, tāpat kā citviet, balstās tikai uz tūrisma pakalpojuma sniedzēju datiem līdz ar to ne vienmēr tā ir objektīva. Objektīvākais rādītājs, kas parādītu reālo apmeklētāju skaitu ir apmeklētāju skaitītāju izvietošana tūrisma objektos. Šī ir viena no aktivitātēm, kas paredzēta dabas aizsardzības plānā apsaimniekošanas pasākumu sadaļā (skat.



NACIONĀLAIS
ATTĪSTĪBAS
PLĀNS 2020



EIROPAS SAVIENĪBA
Kohēzijas fonds



I E G U L D Ī J U M S T A V Ā N Ā K O T N Ē

		apsaimniekošanas pasākumu Nr. E. 3.1. Antropogēnās slodzes monitorings).”
--	--	---

Citi iebildumi vai priekšlikumi no uzraudzības grupas locekļiem par izstrādāto dabas aizsardzības plānu netika saņemti.

Protokolu sagatavoja:



Uldis Valainis



NACIONĀLAIS
ATTĪSTĪBAS
PLĀNS 2020



EIROPAS SAVIENĪBA
Kohēzijas fonds

IEGULDĪJUMS TAVĀ NĀKOTNĒ



2020.05.27.

Parādes street 1A - 101, Daugavpils, LV-5400

www.sciences.lv

SAUDZĒ DABU - PADOMĀ, PIRMS DRUKĀ!

Protect nature - think before You print!

Attachments:

- Informācija_plānu_izstrādātājiem.doc
- 21.5. pielikums. Saldus novada pasvaldības atzinums.pdf
- 21.6. pielikums. Skrundas novada pasvaldības atzinums.pdf

21.4. PIELIKUMS
DABAS AIZSARDZĪBAS PLĀNA IZSTRĀDES SABIEDRISKĀS
APSPRIEŠANAS SANĀKSMES MATERIĀLI

Notiks dabas lieguma „Ventas un Šķerveļa ieleja” dabas aizsardzības plāna izstrādes sabiedriskās apspriešanas sanāksme



2020. gada 14. februārī plkst. 14.00 Skrundas kultūras namā (Lielā ielā 1A), mazajā zālē (1. stāvā) notiks Saldus novada un Skrundas novada īpaši aizsargājamās dabas teritorijas, dabas lieguma „Ventas un Šķerveļa ieleja” dabas aizsardzības plāna izstrādes sabiedriskā apspriešana.



Saldus un Skrundas novadu īpaši aizsargājamā dabas teritorija, dabas liegums „Ventas un Šķerveļa ieleja” dibināts 1957. gadā. Tā ir viena no Eiropas Savienības izveidotā kopīgā aizsargājamo teritoriju tīkla *Natura 2000* teritorijām. Dabas lieguma kopējā platība ir 1455,87 ha. Tā ir nozīmīga nogāžu un gravu mežu, dabisku zālāju, straujteču un pamatiežu atsegumu aizsardzības vieta. Dabas lieguma teritorijā atrodas seši valsts nozīmes aizsargājami ģeoloģiskie un ģeomorfoloģiskie dabas pieminekļi – Ātraiskalns, Šķerveļa lejteces dolomīta atsegums, Zoslēnu atsegumi, Gobdziņu klintis, Ketleru atsegums un Plieņu atsegums.

Dabas aizsardzības plāns tiek izstrādāts laika periodam no 2020. līdz 2031. gadam. Plāna uzdevums ir saskaņot dabas aizsardzības, dabas resursu izmantošanas, reģiona attīstības un iedzīvotāju intereses, lai vienlaikus tiktu saglabātas arī teritorijas dabas vērtības. Sabiedriskās apspriešanas sanāksmes laikā klātesošie tiks iepazīstināti ar dabas lieguma „Ventas un Šķerveļa ieleja” izveidošanas mērķiem, nozīmīgākajām dabas vērtībām un tās ietekmējošiem faktoriem, kā arī ar plānotajiem apsaimniekošanas pasākumiem.

Ar dabas aizsardzības plāna redakciju var iepazīties Dabas aizsardzības pārvaldes interneta vietnē www.daba.gov.lv (sadaļā *Tēmas - Sabiedrības līdzdalība - Publiski apspriežamie dokumenti*), kā arī Saldus novada pašvaldības mājaslapā www.saldus.lv un Skrundas novada pašvaldības mājaslapā www.skrunda.lv.

Dabas aizsardzības plāna drukātā versija līdz 2020. gada 17. februārim pieejama Saldus novada domē (Striķu ielā 3, Saldū) un Skrundas novada domē (Raiņa ielā 11, Skrundā).

Rakstiskus priekšlikumus iespējams sniegt līdz 2020. gada 17. februārim, adresējot tos plāna izstrādātājam (Daugavpils Universitāte, 101. kab., Parādes iela 1a, Daugavpils, LV- 5401 vai uldis.valainis@biology.lv).

Dabas lieguma „Ventas un Šķerveļa ieleja” dabas aizsardzības plāna izstrāde tiek veikta dabas skaitīšanas jeb Eiropas Savienības Kohēzijas fonda īstenotā projekta „Priekšnosacījumu izveide labākai bioloģiskās daudzveidības saglabāšanai un ekosistēmu aizsardzībai Latvijā” Nr. 5.4.2.1/16/I/001 ietvaros.

Dabas aizsardzības plāna izstrādi veic Daugavpils Universitāte (Vienības iela 13, Daugavpils, LV-5401, tālrunis: 65422180, du@du.lv, www.du.lv).

Pielikumi: <https://failiem.lv/u/frwfjqfj>

ISUMĀ

Mobilais mamogrāfs

Mobilais mamogrāfs Skrundā būs 5. martā pie Latvijas aptiekas Kuldīgas ielā 4. Sievietēm, kuras ir saņēmušas uzaicinājuma vēstuli no Nacionālā veselības dienesta Valsts skrīninga programmas ietvaros izmeklējums ir BEZ MAKSAS (uzaicinājuma vēstule ir derīga 2 gadus kopš iesūtīšanas datuma). Ar ģimenes ārsta vai ārstējoša ārsta norīkojumu, kuram NAV līgumattiecību ar Nacionālo veselības dienestu – 2.85 EUR. Pierakstīties pa t. 27 86 66 55(lūdzam iepriekš sagatavot personas kodu un tālruna numuru).

Lūdz atnest**paņemtās grāmatas**

Aicinājums Skrundas bērnu bibliotēkas lasītājiem un vecākiem. Mēs ļoti priecējamies par katru lasītāju, kurš iegriežas bibliotēkā, lai paņemtu līdzīgu kādu grāmatu. Pagājušā gadā bibliotēkā ir reģistrēti 519 lasītāji, kas ir ļoti liels skaits mūsu mazajai pilsētai. Par to prieks. Par nožēlu 107 no šiem lasītājiem nav paņemtās grāmatas laicīgi atnesuši atpakaļ. Šis fakts ir ļoti neglaimojošs ne tikai pašiem aizmārsīgajiem lasītājiem, bet arī bibliotēkai. Tāpēc mēs aicinām savus lasītājus un viņu vecākus pārskatīt grāmatu plauktus, rakstāmgaldus un citas „slepenas vietas”, kur varētu atrasties grāmatas bēgles un atnest tās atpakaļ uz bibliotēku. Paldies par sapratni! Jūsu bērnu bibliotēka. T. 63331309. bernu.biblioteka@skrunda.lv

Autoceļu lietošanas nodeva

Tiem automašīnu vadītājiem, kuru transportlīdzekļa pilna masa ir vairāk nekā 3 tonnas un kas atbilst N kategorijai (paredzēti kravu pārvadāšanai), ir jāiegādājas vinjete – nodeva par Latvijas galveno un reģionālo autoceļu lietošanu. Pērn līdz 8. decembrim ar stacionārajiem un pārvietojamiem fotoradariem ir – ti 3179 pārkāpēji, kas nav iegādājušies vinjetu, savukārt likumsargi ir sastādījuši 2078 administratīvo pārkāpumu protokolus par autoceļu lietošanu, ja nodeva nav samaksāta. Vairāk informācijas CSDD mājaslapā.

Par tranzīta ielu uzturēšanu

Izvērtējot 2019. gada nogalē pretendentu iesniegtos piedāvājumus par tranzīta ielu ikdienas uzturēšanu Skrundas pilsētā 2020. gadā, tika izvēlēts saimnieciski izdevīgākais, ņemot vērā zemāko cenu. Iepirkuma procedūras rezultātā šajā gadā par Skrundas tranzīta ielu braucamās daļas ikdienas uzturēšanu gādās VAS “Latvijas autoceļu uzturētājs” (līguma summa 89 998,29 EUR), savukārt SIA “NJ pakalpojumi” (līguma summa 34 617,88 EUR) uzturēs tranzīta ielu gājēju ceļņus, apstādījumus un zaļo zonu. Iepirkumā tika saņemti piedāvājumi no trim pretendentiem – SIA “NJ pakalpojumi”, VAS “Latvijas autoceļu uzturētājs” un SIA “Skrundas komunālā saimniecība”.

Skrundas pilsētas tranzīta ielas ietver: Ventas iela–Liepājas iela 2,060 km garumā, kas ir iekļautas valsts galvenā autoceļa A-9 Rīga (Skulte) – Liepāja posmā no 129,577 km līdz 131,637 km, un Kuldīgas iela – Raiņa iela 2,205 km kopgarumā, kas ir iekļautas valsts reģionālā autoceļa P116 Kuldīga-Skrunda-Embūte posmā no 35,130 km līdz 37,335 km.

Darbi veicami pēc 09.03.2010. Ministru Kabineta noteikumiem Nr. 224 „Par valsts un pašvaldību autoceļu ikdienas uzturēšanas prasībām un to izpildes kontroli” un atbilstoši „Valsts autoceļu ikdienas uzturēšanas darbu tehniskās specifikācijas” (apstiprinātas ar VAS „Latvijas Valsts ceļi” 2015. gada 11. maijā, dokumenti pieejami VAS „Latvijas valsts ceļi” mājas lapā internetā www.lvceļi.lv).

Pagastu ziņas**Nīkrāces pagastā**

Lielu PALDIES vēlos pateikt iedzīvotājiem, kuri bija iesaistījušies pazudušas personas meklēšanā.

Šajā lietainajā ziemā ikdienā tiek sekots līdzī pašvaldības autoceļiem. Nepieciešamības gadījumos ceļi tiek attīrīti ceļmalas no izmestiem gruziem. Lai samazinātu atkritumu mešanu zemē pagasta teritorijā, trīs pagasta vietās tika izvietoti atkritumu konteineri ar iespēju šķirot atkritumus pēc to kategorijām. Lūgums pagasta iedzīvotājiem nemest šķirotos atkritumus šajos atkritumu konteineros. No dzīvokļiem šķirotos atkritumus var mest lielajos šķirošanas konteineros, kas ir izvietoti Ozolu ielas un Dīķu ielas atkritumu savākšanas vietās. Pagasta iedzīvotāji izmantoja iespēju nodot nevajadzīgās un nokalpojošās elektropreces. Pagasta kapsētu teritorijās uzstādīti informācijas dēļi.

Sadarbībā ar tūrisma un uzņēmējdarbības atbalsta centra vadītāju uz sarunu bija aicināti Nīkrāces pagasta uzņēmēji. Tikšanās mērķis bija vairāk iepazīt vietējos uzņēmējus, uzzināt viņu viedokli par sadarbības iespējām. Pārstāvētas bija auglīkopības, lopkopības, graudkopības, lauksaimniecības, lāzergravēšanas, skaistumkopšanas, tūrisma nozares.

Nīkrāces bibliotēkā jaunais gads sācies ar jaunām grāmatām. Bibliotēkā ciemojās mazie bērndarlinieki. Janvārī bija apskatāma Irēnas Oses rokdarbu izstāde. Norisinājās lasītāju kluba tikšanās. Par gada labāko grāmatu lasītāju klubā tika atzīta Maijas Krekles grāmata “Melanholiskais valsis. Emīla Dārziņa sapnis par mīlestību”.

Janvārī tika organizētas sacensības novusā. Dalībnieki bija sabraukuši no apkārtnējiem novadiem. Par uzvarētāju kļuva mājiniece Biruta Leikarte, otro vietu ieguva skrudenieks Sandris Ābols, bet trešo vietu – skrudenieks Sandis Kadakovskis. Nīkrāces atpūtas centrā pirmdienās un trešdienās visiem iedzīvotājiem ir iespēja piedalīties pilatēs, saieta namā izmantot trenāžiera zāli un individuālu treneres pakalpojumu intensīvajos treniņos. Otrdienās un trešdienās visiem interesentiem ir iespēja trenēties novusā, tenisā, šahā, dambretē un citās galda spēlēs. Saieta nama jauniešu centra apmeklētāji radoši veidoja savus zīmējumus, kopā ar sociālo darbinieci rosiģi un aktīvi darbojās virtuvē, kur paši mācījās cept gardas pankūkas.

Informāciju apkopojā**Nīkrāces pakalpojumu pārvaldes vadītāja Ilona Rītiņa****Rudbāržu pagastā**

Nupat aizvadīts jau gada pirmais mēnesis. Rudbāržos dzīve rit ierasto gaitu: teritorijā turpinās dažādi uzkopšanas darbi. Rudbāržu-Sieksātes ceļa posmā pilnā sparā notiek ceļa remontdarbi, tiek padziļināti grāvji grants ceļa posmos. Turpinās grants ceļu greiderēšana. “Latvijas Valsts meži” ir beiguši meža izvešanas darbus un sakopuši ceļu Mežūji-Benķīši.

Janvārī mūsu pagasta teritorijā tika atrastas 3 beigtas mežacūkas. Par šo faktu ziņots Valsts Meža dienestam un Dienvidkurzemes PVD.

19. janvārī kultūras nama zālē noritēja zolītes turnīrs. Piedalījās 16 dalībnieki no Saldus, Liepājas, Skrundas, Rudbāržiem, Nīkrāces un Nīgrandes. Savukārt Rudbāržu muižas Varoņu zālē interesentus aicinājām uz akustiskās mūzikas koncertu “Ziemas stāsti”, kurā piedalījās čelliste Agate Ozoliņa un pianiste Ilze Jaunzeme.

Mēnesis noslēdzās ar fotogrāfa Vladislava Kundziņa fotoizstādes “Skotija – latvieša acīm” atklāšanu. Aicinām ikvienu apmeklēt šo izstādi vēl visu februārī.

Izzinošas un praktiski noderīgas grupu nodarbības ilgstošiem bezdarbniekiem norisinās projekta “Motivācijas paaugstināšanas un atbalsta pakalpojumu nodrošināšana sociālās atstumtības un diskriminācijas riskam pakļautām personu grupām” laikā. Šo projektu īsteno biedrība “Mini SD”.

Savukārt pagasta bibliotēka savus krājumus ir papildinājusi ar jaunām un interesantām grāmatām.

Informāciju apkopojā**Rudbāržu pakalpojumu pārvaldes vadītāja Inese Ivāne****Raņķu pagastā**

Sākas jauns gads ar jauniem uzdevumiem un izaicinājumiem. Vēl aizvadītā gada nogalē ciemojamies pie senioriem – tiem, kam pāri 80. Gada nogalē un gada sākumā vācām vēja izgāztos kokus un nolauztos zarus. Turpinājām mājokļu remontdarbus. Siltais laiks ļāva strādāt pie teritorijas sakopšanas. Sakārtojām tukšās kūtiņas. Ceļmalas attīrītas no krūmu atvasēm. Problemātiska šobrīd ir grants ceļu uzturēšana, jo lietus laikā bedres kļūst dziļākas, taču greiderēšana šajos laikā apstākļos nav lietderīga. Svaigi greiderēts nepiebraukts segums var radīt vēl sliktākus braukšanas apstākļus. Sliktākā stāvoklī ir Smilgu ceļš un Upes ielas sākums. Tiklīdz laika prognozes būs labvēlīgas, lūgšim ceļa uzturētājam uzsākt ceļu greiderēšanu.

Bibliotēkā bija skatāma Brigitas Dumpfas adījumi, un interesenti bija aicināti uz lasītāju klubīna tikšanos. Raņķos pirmos mēģinājumus aizvadījis sieviešu ansamblis. Aicinu raņķeniekus pieteikties novada ziemas sporta spēlēm, kā arī sekot līdzī

Paldies visiem, kuri aizvadītajā periodā bijuši aktīvi, atbalstījuši mūsu pasākumus, izteikuši ierosinājumus, palīdzējuši darbos! Ceram arī uz turpmāku radošu sadarbību!

Informāciju apkopojā**Raņķu pakalpojumu pārvaldes vadītājs Ritvars Stepanovs****Izmaiņas pacientu līdzmaksājumu apmēros**

No 1. janvāra spēkā stājušies grozījumi, kas paredz izmaiņas pacientu līdzmaksājumu apjomā, saņemot valsts apmaksātos veselības aprūpes pakalpojumus. Visiem iedzīvotājiem līdzmaksājumu summas būs samazinātas, izņemot līdzmaksājumu par ģimenes ārsta apmeklējumu personām līdz 65 gadu vecumam.

Pacientu līdzmaksājums pie ģimenes ārsta personām no 65 gadu vecuma būs 1 eiro. Savukārt personām līdz 65 gadu vecumam, apmeklējot ģimenes ārstu būs jāmaksā 2 eiro par vizīti. Pacienta līdzmaksājums par ģimenes ārsta mājas vizīti paliks nemainīgs – 2,85 eiro. Visiem iedzīvotājiem būs samazināti līdzmaksājumi, veicot izmeklējumus un apmeklējot ārstu speciālistu, t.i., 4 eiro, par gultas vietu dienas stacionārā – 7 eiro. Par ārstēšanas diennakts stacionārā, sākot ar otro dienu ārstniecības iestādēs līdzmaksājums paliek nemainīgs – 10 eiro, savukārt par ārstēšanas aprūpes nodalās vai gultās un no onkoloģiskām vai onkohematoloģiskām saslimšanām, alkohola, narkotisko, psihotropo un toksisko vielu atkarības līdzšinējo 7,11 eiro vietā pacienta līdzmaksājums būs 7 eiro. Pacienta līdzmaksājums datorizmeklējumiem bez kontrastvielas ir 14 eiro, ar kontrastvielu – 21 eiro. Par kodolmagnētiskās rezonanses izmeklējumu bez kontrastvielas – 28 eiro, ar kontrastvielu – 35 eiro. Plašāka informācija par pacientu līdzmaksājumiem, pieejama NVD mājas lapā www.vmnvd.gov.lv sadaļā “Veselības aprūpes pakalpojumi” – “Pacienta līdzmaksājumi”.

Skrundas novada pašvaldības policija informē par notikumiem decembrī un janvārī**Saņem informāciju**

Decembra sākumā saņemta informācija par kādu sievieti Jaunmuižā, kura basām kājām stāvēt ceļa malā. Pārbaudot informāciju, ka Skrundā, kādā mājā Kalēju ielā, kāds vīrietis neatbild uz telefona zvaniem un klauvējieniem, konstatēts, ka vīrietis ir miris. 13. decembrī bijusi sūdzība, ka Skrundā, Amatnieku ielā, kaimiņu mājā no skursteņa kūp kodīgi dūmi. 16. decembrī saņemta mutiska sūdzība par kādu auto servisu Skrundas pagastā. 27. decembrī saņemta informācija par izmestu meža dzīvnieka ādu Nīkrāces pagastā. 2. janvārī saņemts izsaukums uz kādu dzīvokli Skrundā, Bērzu ielā, kur kāds vīrietis divas dienas nebija sasniedzams. Iekļūstot dzīvoklī, konstatēts, ka vīrietis ir miris. Par kādu mirušu cilvēku Liepājas ielā informācija saņemta arī 24. janvārī. 25. janvārī kāds informējis par nesaskaņotu auto stāvlaukumu izveidošanu Skrundā, Saldus ielā.

Pārkāpj noteikumus

Decembra sākumā saņemta mutiska sūdzība par nepieskatītu suni Skrundā, Lielā ielā. Suna īpašnieks noskaidrots. Par novadā klaiņojošiem vai pamestiem suņiem sūdzības saņemtas vairākkārt. Informācija par skolniekiem, kuri skolā pārkāpuši iekšējās kārtības noteikumus, nodota Valsts policijai. Informāciju, ka kādā daudzdzīvokļu mājas pagrabā Sporta ielā tiek pārkāpti ugunsdrošības noteikumi un liela daļa pagraba ir piekrauta ar mantām, nodota Valsts ugunsdzēsības un glābšanas dienestam. Jaunmuižā decembrī bija izveidota nesaskaņota apaļkoksnes krautuve. 16. decembrī sūdzējās par kaimiņa mājlopiem, kuri izbrādā īpašumu Skrundas pagastā. Kāds jauniešs Skrundas kultūras namā izmetis petardes. Vainīgā persona noskaidrota. Decembrī bijusi ar sūdzība par ceļa izmantošanas nesaskaņošanu Jaunmuižā. 27. decembrī pie Skrundas kultūras nama sabojāta svētku egle. Vainīgās personas tiek noskaidrotas, iesaistīta Valsts policija. 30. decembrī Dzeldā kāds suns sakodis sievieti. 9. janvārī Sieksātē bijuši nesaskaņoti šķeldošanas darbi. Vairākas reizes sabiedriskās vietās cilvēki atradušies pārmērīgā alkohola reibumā. 23. janvārī Smilgās kāda persona izbērusi dažāda veida atkritumus tam neparedzētā vietā. Vainīgā persona tiek noskaidrota.

Risina strīdus

Decembra sākumā bijušas sūdzības par kaimiņu nesaskaņām Sporta ielā. 17. decembrī bija izsaukums uz kādu dzīvokli Skrundā, Stacijas ielā, kur kopējās iedzīšanas laikā sieviete vairs nevēlējās doties mājup un sākusī izturēties agresīvi. 3. janvārī ģimenē radušās nesaskaņas risinātas Skrundā, Lielā ielā. Nākamajā dienā - Skrundā, Mazā ielā. 8. janvārī veiktas audzinoša rakstura pārrunas ar personām par naktsmiera traucēšanu Raņķos, Ventas ielā. 16. janvārī bijušas nesaskaņas starp jauniešiem Skrundas autoostā.

Atrasts vai pazudis

16. decembrī uz Skrundas pašvaldības policiju tika nogādāta kādam pazudusi bankas norēķinu karte. 6. decembrī saņemta informācija, ka kādai personai pazudusi pase. 13. decembrī kādā īpašumā Amatnieku ielā pazudušas desmit vistas. 6. janvārī saņemta informācija, kā kādā ģimenē no mājas izgājusi un pazudusi persona. 9. janvārī ziņots par kādu pamestu automašīnu Volkswagen Golf.

Sadarbojas ar citiem dienestiem

10. decembrī palīdzēts organizēt pazudušas personas meklēšanu Nīkrāces pagastā. 13. decembrī Skrundā, O. Kalpaka ielā, kādai sievietei dzīvoklī palicis slīkti. Lai varētu iekļūt dzīvoklī, tika iesaistīts glābšanas dienests. 16. janvārī Skrundā aizturēta kāda persona, kura bija Valsts policijas meklēšanā. 22. janvārī sadarbībā ar Skrundas sociālo dienestu apsekota kāda persona Skrundā, Liepājas ielā. Valsts policijai palīdzēts kādas personas atrašanās.

Bojā īpašumus

16. decembrī Skrundā, Amatnieku ielā, kāds jauniešs uzvedies neadekvāti un sabojājis vairākus svešus īpašumus. Iesaistīta arī Valsts policija. Līdzīgi izsaukumi bijuši vairākas reizes. 31. decembrī Valtaiķos izdemolēta kāda māja. Informēta Valsts policija. 7. janvārī konstatēts sabojāts īpašums Sieksātē. 11. janvārī Skrundas novadā sabojātas vairākas automašīnas, piesaistīta Valsts policija. Sabojāts neapdzīvots īpašums Skrundā, Brīvības ielā. 16. janvārī saņemta informācija par kādu jauniešu, kurš, iespējams, Skrundā sabojājis vairākus īpašumus. Informācija nodota arī Valsts policijai.

Satiksmes negadījumi

17. decembrī netālu no Rudbāržiem uz A9 autoceļa no ceļa bija nobraukusi smagā kravas automašīna, kura veda degvielu. 10. janvārī Skrundā, Ventas ielā, notriekts meža dzīvnieks.

Pateicība

6. decembrī Skrundas novada pašvaldības policisti piedalījās Kurzemes reģiona pārvaldes Valsts policijas organizētā svinīgā pasākumā, kurā A. Doniņš un Ģ. Miksons saņēma pateicības raktus par veiksmīgu sadarbību ar Valsts policiju.

Informāciju apkopojā**Skrundas novada pašvaldības policijas inspektors Ģirts Miksons****Informāciju apstrādāja Ieva Benefelde****Notiks dabas lieguma „Ventas un Šķerveļa ieleja” dabas aizsardzības plāna izstrādes sabiedriskās apspriešanas sanāksme**

2020. gada 14. februārī plkst. 14.00 Skrundas kultūras namā (Lielā ielā 1A), mazajā zālē (1. stāvā) notiks Saldus novada un Skrundas novada īpaši aizsargājamās dabas teritorijas, dabas lieguma „Ventas un Šķerveļa ieleja” dabas aizsardzības plāna izstrādes sabiedriskā apspriešana.

Dabas aizsardzības plāns tiek izstrādāts laika periodam no 2020. līdz 2031. gadam. Plāna uzdevums ir saskaņot dabas aizsardzības, dabas resursu izmantošanas, reģiona attīstības un iedzīvotāju intereses, lai vienlaikus tiktu saglabātas arī teritorijas dabas vērtības. Sabiedriskās apspriešanas sanāksmes laikā klātesošie tiks iepazīstināti ar dabas lieguma „Ventas un Šķerveļa ieleja” izveidošanas mērķiem, nozīmīgākajām dabas vērtībām un tās ietekmējošiem faktoriem, kā arī ar plānotajiem apsaimniekošanas pasākumiem. Ar dabas aizsardzības plāna redakciju var iepazīties Dabas aizsardzības pārvaldes interneta vietnē www.daba.gov.lv (sadaļā Tēmas - Sabiedrības līdzdalība - Publiski apspriežamie dokumenti), kā arī Saldus novada pašvaldības mājaslapā www.saldus.lv un Skrundas novada pašvaldības mājaslapā www.skrunda.lv.

Dabas aizsardzības plāna drukātā versija līdz 2020. gada 17. februārim pieejama Skrundas novada domē (Raiņa ielā 11, Skrundā). Rakstiskus priekšlikumus iespējams sniegt līdz 2020. gada 17. februārim, adresējot tos plāna izstrādātājam (Daugavpils Universitāte, 101. kab., Parādes iela 1a, Daugavpils, LV- 5401 vai uldis.valainis@biology.lv).

REKLĀMA · SLUDINĀJUMI

KAS? KUR? KAD?

◆ **Nodarbības topošajiem vecākiem** otrdienas no plkst. 18 — 20 Sociālā dienesta telpās Saldū, Slimnīcas ielā 3A. **28. janvāri — dzemdību norise.**
◆ **2. februārī** plkst. 15 Gaiķu baznīcā **dievkalpojums.** ☞

SIA "PŪRES DĀRZI"

aicina iegādāties
**ZIEMAS ĀBOLUS,
BUMBIERUS**

Saldus tirgū trešdien,
29. janvārī.

Informācija pa telefonu 22310935.



Saldus novada administratīvajā ēkā Avotu ielā 12

30. janvārī plkst. 17

Saldus medicīniskais centrs aicina apmeklēt tikšanos ar gastroenterologu

Dr. Hosamu Abu Meri
sarunā "Mēs esam tie, ko mēs ēdam".

leja bez maksas.

**Paziņojums par dabas aizsardzības
plāna izstrādes sabiedriskās apspriešanas
sanākumi dabas liegumam
"Ventas un Šķerveļa ieleja"**

2020. gada 14. februārī plkst. 14 Skrundas kultūras namā (Lielā ielā 1), mazajā zālē (1. stāvā), notiks Skrundas novada īpaši aizsargājamās dabas teritorijas, dabas lieguma "Ventas un Šķerveļa ieleja" dabas aizsardzības plāna izstrādes sabiedriskā apspriešana.

Ar dabas aizsardzības plāna redakciju var iepazīties Dabas aizsardzības pārvaldes interneta vietnē www.daba.gov.lv (sadaļā Tēmas — Sabiedrības līdzdalība — Publiski apspriežamie dokumenti), kā arī Saldus novada domes mājaslapā www.saldus.lv un Skrundas novada domes mājaslapā www.skrunda.lv.

Dabas aizsardzības plāna drukātā versija līdz 2020. gada 17. februārim pieejama Saldus novada domē (Striķu ielā 3, Saldū) un Skrundas novada domē (Raina ielā 11, Skrundā).

Rakstiskus priekšlikumus iespējams sniegt līdz 2020. gada 17. februārim, adresējot tos plāna izstrādātājam (Daugavpils Universitāte, 101. kab., Parādes iela 1a, Daugavpils, LV-5401, vai uldis.valainis@biology.lv).

Dabas lieguma "Ventas un Šķerveļa ieleja" dabas aizsardzības plāna izstrāde tiek veikta dabas skaidrošanas jeb Eiropas Savienības Kohēzijas fonda īstenotā projekta "Priekšnosacījumu izveide labākai bioloģiskās daudzveidības saglabāšanai un ekosistēmu aizsardzībai Latvijā" Nr. 5.4.2.1/16/I/001 ietvaros.

Dabas aizsardzības plāna izstrādi veic Daugavpils Universitāte (Vienības iela 13, Daugavpils, LV-5401, tālrunis: 65422180, du.lv, www.du.lv).

**BRĪVAS VIETAS CEĻJUMIEM NO
KULDĪGAS, SALDUS, BROČĒNIEM, DOBELES:**

- ◆ Saksijas Šveice un lielākā orhideju izstāde Eiropā: 1.–5. aprīlis (brīvas 37 vietas),
- ◆ aitu gani un gucuļu kāzas Karpatu kalnos: 18.–25. jūlijs (brīvas 4 vietas),
- ◆ saules un jūras debesīs noaustais sapnis – Toskāna: 18.–26. septembris (brīvas 4 vietas),
- ◆ Šopēna muzikālā Varšava: 26.–28. jūnijs (brīvas 7 vietas),
- ◆ augstkalnu dabas parki Karintijā, Austrijā: 5.–11. jūlijs (brīvas 25 vietas),
- ◆ Ēdenes dārzs – Slovēnija: 6.–13. augusts (brīvas 28 vietas),
- ◆ Baltkrievija un senā Lietuvas lielkņazistes zeme: 28.–30. augusts (brīvas 9 vietas),
- ◆ Slovēnija – kalnu, gleznainas dabas un vēstures bagātību zeme: 25.–30. augusts (brīvas 38 vietas),
- ◆ sēļu zeme Leišmalītē: 16. maijs (brīvas 11 vietas),
- ◆ Latvijas apslēptā pērle – Billes mežs: 30. maijs (brīvas 15 vietas),
- ◆ puķu draugiem – zied hortenzijas un flokši Vidzemes pusē. Papildgrupa 26. jūlijā (brīvas 26 vietas).

Tālrunis: 26065020, Līguma nosaukums: www.celojumlade.lv.



SALDUS NOVADA PAŠVALDĪBA Striķu ielā 3, Saldū,
18.02.2020. plkst. 9.00 rīko publisku mutisku izsoli ar
augšupejošu soli vieglajai automašīnai **TOYOTA COROLLA**,
2006. gads, benzīns, TA līdz 10.02.2020., sākcumcena 1100
EUR, kāpuma solis 50 EUR, reģistrācijas maksa 10 EUR,
nodrošinājums 110 EUR.

Samaksas kārtība — divu nedēļu laikā no izsoles datuma.

Nodrošinājums un reģistrācijas maksa jāiemaksā pašvaldības
kontā SEB bankā LV42UNLA0050014277525 līdz pieteikuma
iesniegšanai.

Dalībnieku reģistrācija pašvaldībā līdz 17.02.2020. plkst. 16.00,
iesniedzot rakstisku pieteikumu un nodrošinājuma un reģistrācijas
maksas samaksu apliecināšanos dokumentus izsoles komisijas sekretārei
Striķu ielā 3, Saldū, 9/1. kabinetā.

Ar izsoles noteikumiem var iepazīties pie izsoles komisijas sekretāres
vai www.saldus.lv sadaļā Pašvaldība-Izsoles-Kustamā manta.

Automašīnas apskate, sazinoties pa tālruni 25479804.

Uzziņas pa tel. 26605800.

AICINA DARBĀ

VAS "LATVIJAS AUTOCEĻU UZTURĒTĀJS",
Liepājas ceļu rajons (reģ. Nr. 40003356530)

izsludina pieteikšanos uz
AUTOELEKTRIKA amatu Saldus iecirknī.

Mēnešalga no 800 līdz 1100 € (bruto).

Pieteikuma dokumentus iesūtīt elektroniski uz e-pastu:
liepaja@lau.lv līdz 2020. gada 31. janvārim (ieskaitot).

Sīkāka informācija: <https://www.lau.lv/vakances>

DAŽĀDI

Sertificēts meža taksators —
stigošana, dastošana. Tel.
28358514.

Sertificēta taksatora pakalpojumi: meža inventarizācijas
lietu izgatavošana, mežaudzes
novērtēšana, cirsmu doku-
mentācijas sagatavošana. Tel.
25731315.

**Notīrīsim apaugumu no
laukiem un grāvjiem.** Tel.
28008578.

**Ēku siltināšana ar beramo
vati, aizpildām ēku gaisa
spraugas.** Tel. 25624247.

Siltinām ar ekovati.
Aizpildām gaisa spraugas.
Sagatavojam objektus. Tel.
29852059.

Juridiskie pakalpojumi. Tel.
26787691.

PĒRK

SIA **PRIEDES AG** pērk cirsmas
un mežus. Tel. 26993794.

**cirsmas, mežus, arī daļēji iz-
strādātus.** Tel. 29125461.

SIA **Energoparks** pērk zarus
šķeldošanai, kā arī veic apau-
gumu tīrīšanu ar kniebējek-
skavatoru. Tel. 28813110.

automašīnas. Tel. 24928771.

automašīnas. Tel. 26330318.

**traktorus, piekabes, inven-
tāru, vieglās automašīnas.**
Tel. 26104984.

siena grābekli. Tel.
29734239.

brīžu ragus. Brauc pakāj.
Tel. 29886349.

SIA **Valinda** — **hellopus,**
jaunlopus dzīvsvārā. Tūlītēja
samaksa. Tel. 29434034.

PĀRDOD

VW Polo, 1999., labā stāvok-
lī, ekon., ir TA. 1,4 TDI. Pilna
antikorozijas apstrāde. Atrodas
Ventpīlī. Cena 1000 €. Tel.
26769912.

**Kverneland arktu un kultiva-
toru.** Tel. 29752090.

3 m **malku** ar piegādi.
Minimālais apjoms 20 m³. Tel.
26760065.

malku 3 m (120 m³), arī sau-
su. Tel. 29234935.

augstas kvalitātes skaldītu
lapu koku **malku** ar piegādi.
Tel. 29822322.

rupju nomaļu **malku.** Tel.
20666888, 29151332.

malku. Tel. 26095191.

malku klucīšos. Izgatavoju
jumta skaidas. Tel. 26539164.

briketes, 135 €/t, piegāde.
Tel. 26097388.

sienu no šķūņa ar piegādi.
Tel. 29185228.

PATEICĪBA

*Es vēlos lielu paldies pateikt
ārsta palīgam Sandim Miļauskin
un divām māsīņām, kas 18. jan-
vārī man sniedza uzņemšanas
nodalī palīdzību. Vislielākā pa-
teicība Sandim, kas glāba manu
dzīvību. Gribētos, lai tādu medi-
cīnas darbinieku — atsaucīgu,
iejutīgu, sirsnīgu, drosmīgu —
būtu vairāk. Vēlreiz — liels pal-
dies Sandim Miļauskin!*

Jānis

LĪDZJŪTĪBAS

Rokas, kas mīlēja darbu, gurušas,
Sirds, kas vēlēja labu, nu atdusas.
Z. Purvs
**Visdziļākā līdzjūtība tuvinie-
kiem,** ARVILU
aizsaulē pavadot.
Lauris, Baiba

**Cilvēka mūzs ir līdzīgs koklei,
Pārtrūkst stīga, un viss paliek
klus.**

**Mūsu līdzjūtība Intai un
tuviniekiem,** ARVILU
pēkšņi zaudējot.
Sarmīņi

**Uz mūžiem baltas smiltis
ciet tavu ceļu bērs,
Un tu valrs neatnāksi
pie saviem mīļiem sērt.**

Ā. Elksne
**Izsakām līdzjūtību piederīga-
jiem**

ASTRĪDU ANSONI
kapu kalnā pavadām.
Kaimiņienes Marta, Agita

**Bet reizēm, kaut grūti to
saprast,**

Viss vienā mirklī varirt.
Z. Purvs
**Jūtam līdzī Evtal, Elgai un
piederīgajiem**

SANDRI FIĻIPOVU
pēkšņi zaudējam.
Antra ar ģim.

**Gaisma, kas cilvēkā dzīvo,
Un siltums, ko izstaro sirds, —
Tas nezūd. Tas paliek. Un**

mirdz.
V. Egle

**Izsakām visdziļāko līdzjūtību
Ārim Jaunzemim no**
TĒTA

atvadāmies.
Darba kolektīvs

**Tuvs cilvēks nemirst,
Tikai pārtajā līdzās bāt.**

Ā. Elksne
**Izsakām līdzjūtību Dzintraī
un piederīgajiem**

MĀSU
pēkšņi zaudējam.
Elīta, Jurāte

**Tikai atmīpas kiusas
Kā mīļi un zināmi soļi
Palicējiem**

Visu mūžu skan blakus.
V. Grenkova
**Izsakām līdzjūtību Līdai un
piederīgajiem**

MODRI REINFELDĀ
zemes klēpi guldam.
Kaimiņi

DORMEO

"Manā gadījumā kvalitatīvs miegs ir viss!" /Miks Dukurs

VIRSMATRACIS ROLL UP



news.lv

Meklēt

Ieiet | Reģistrēties

Izvērstā meklēšana

Sestdiena, 2020. gada 15. februāris 12:08

Vārda dienas: Aloizs, Alvis, Olafs, Olavs

NEWS.lv Bibliotēka Aģents Uzņēmumu ziņas Karte

Visi laikraksti Reģionālie laikraksti Aktuālie laikraksti Arhīva laikraksti

Paziņojums par dabas aizsardzības plāna izstrādes sabiedriskās apspriešanas sanākumi dabas liegumam "Ventas un Šķerveļa ieleja"

Datums: 30.01.2020

Izdevums: Saldus Novada Vēstis

Rubrika: AKTUALITĀTES

2020. gada 14. februārī plkst. 14.00 Skrundas kultūras namā (Lielā ielā 1), mazajā zālē (1.stāvā) notiks Skrundas un Saldus novadu īpaši aizsargājamās dabas teritorijas, dabas lieguma "Ventas un Šķerveļa ieleja" dabas aizsardzības plāna izstrādes sabiedriskā apspriešana.

2020. gada 14. februārī plkst. 14.00 Skrundas kultūras namā (Lielā ielā 1), mazajā zālē (1.stāvā) notiks Skrundas un Saldus novadu īpaši aizsargājamās dabas teritorijas, dabas lieguma "Ventas un Šķerveļa ieleja" dabas aizsardzības plāna izstrādes sabiedriskā apspriešana.

Ar dabas aizsardzības plāna redakciju var iepazīties Dabas aizsardzības pārvaldes interneta vietnē www.daba.gov.lv (sadaļā Tēmas – Sabiedrības līdzdalība – Publiski apspriežamie dokumenti), kā arī Saldus novada pašvaldības mājaslapā www.saldus.lv un Skrundas novada pašvaldības mājaslapā www.skrunda.lv.

Dabas aizsardzības plāna drukātā versija līdz 2020. gada 17. februārim pieejama Saldus novada pašvaldībā (Striķu ielā 3, Saldū) un Skrundas novada domē (Raiņa ielā 11, Skrundā).

Rakstiskus priekšlikumus iespējams sniegt līdz 2020. gada 17. februārim, adresējot tos plāna izstrādātājam (Daugavpils Universitāte, 101. kab., Parādes iela 1a, Daugavpils, LV-5401 vai uldis.valainis@biology.lv).

Dabas lieguma "Ventas un Šķerveļa ieleja" dabas aizsardzības plāna izstrāde tiek veikta dabas skaitīšanas jeb Eiropas Savienības Kohēzijas fonda īstenotā projekta "Priekšnosacījumu izveide labākai bioloģiskās daudzveidības saglabāšanai un ekosistēmu aizsardzībai Latvijā" Nr. 5.4.2.1/16/I/001 ietvaros.

Dabas aizsardzības plāna izstrādi veic Daugavpils Universitāte (Vienības iela 13, Daugavpils, LV-5401, tālrunis: 65422180, du@du.lv, www.du.lv).

ieteikt draugiem: Patīk 0

Šī raksta lasītāji lasa arī

- **Mobings uzplaukst stresa apstākļos**

SALDUS
NOVADA VĒSTIS

Laikraksta redakcija atrodas: Striķu iela 3, Saldus, LV 3801
Redakcijas e-pasta adrese: tic@saldus.lv
Lursoft laikrakstu bibliotēkā pieejami raksti no 14.08.2013

Nedēļas jautājums

Tavuprāt, vai Latvija šogad kvalificēsies Eirovizijas dziesmu konkursa finālam?

Jā
Nē
Nesekoju līdzī Eirovizijai

[Nedēļas jautājumu arhīvs](#)

Jaunākie komentāri



avatar

'Pirms pārku polisi vienmēr paskatos šajā kalkulatorā...



'No raksta īsti nesapratu, vai piedāvājat līdzīgus porolona...



'Bla, bla rakstiņš. Informatīvā deva 0.'

NEWS.lv

Bibliotēka

Saldus Novada Vēstis

2020/01/30

Par news.lv

Kas ir news.lv

BUJ

Kontakti

News.lv dienas apskatu

arhīvs

Pieteikties News.lv dienas

apskatam

Norēķini

News.lv līgums

Internetbanku norēķini

Noteikumi

Izmantošanas noteikumi

Statistikas

Lasītākie raksti

Publicēto rakstu skaits pa mēnešiem

Laikrakstā publicēto rakstu skaits

Reklāma

Kontakti



Dormeo "Manā gadījumā kvalitatīvs miegs ir viss!" /Miks Dukurs

VIRSMATRACIS ROLL UP

Līdz 23.03.20.

-50%

UZZINI VAIRĀK

The advertisement banner is divided into three main sections. On the left, there is a dark blue box with the Dormeo logo and a quote from Miks Dukurs. Below this is the product name 'VIRSMATRACIS ROLL UP'. In the center, a photograph shows a young couple sitting on a pink chair, smiling at each other. On the right, there is a photograph of a light blue quilted mattress. Overlaid on the mattress is a large pink circle with '-50%' and a green button that says 'UZZINI VAIRĀK'. Above the button, the text 'Līdz 23.03.20.' is visible.

DORMEO

"Manā gadījumā kvalitatīvs miegs ir viss!" /Mīks Dukurs

VIRSMATRACIS ROLL UP



Meklēt

Izvērstā meklēšana

Ieiet | Reģistrēties

Sestdiena, 2020. gada 15. februāris 12:08

Vārda dienas: Aloīzs, Alvīls, Olafs, Olavs

NEWS.lv Bibliotēka Aģents Uzņēmumu ziņas Karte

Visi laikraksti Reģionālie laikraksti Aktuālie laikraksti Arhīva laikraksti

Paziņojums par dabas aizsardzības plāna izstrādes sabiedriskās apspriešanas sanākumi dabas liegumam "Ventas un Šķerveļa ieleja"

Datums: 30.01.2020

Izdevums: Saldus Novada Vēstis

Rubrika: AKTUALITĀTES

2020. gada 14. februārī plkst. 14.00 Skrundas kultūras namā (Lielā ielā 1), mazajā zālē (1.stāvā) notiks Skrundas un Saldus novadu īpaši aizsargājamās dabas teritorijas, dabas lieguma "Ventas un Šķerveļa ieleja" dabas aizsardzības plāna izstrādes sabiedriskā apspriešana.

2020. gada 14. februārī plkst. 14.00 Skrundas kultūras namā (Lielā ielā 1), mazajā zālē (1.stāvā) notiks Skrundas un Saldus novadu īpaši aizsargājamās dabas teritorijas, dabas lieguma "Ventas un Šķerveļa ieleja" dabas aizsardzības plāna izstrādes sabiedriskā apspriešana.

Ar dabas aizsardzības plāna redakciju var iepazīties Dabas aizsardzības pārvaldes interneta vietnē www.daba.gov.lv (sadaļā Tēmas – Sabiedrības līdzdalība – Publiski apspriežamie dokumenti), kā arī Saldus novada pašvaldības mājaslapā www.saldus.lv un Skrundas novada pašvaldības mājaslapā www.skrunda.lv.

Dabas aizsardzības plāna drukātā versija līdz 2020. gada 17. februārim pieejama Saldus novada pašvaldībā (Striķu ielā 3, Saldū) un Skrundas novada domē (Raiņa ielā 11, Skrundā).

Rakstiskus priekšlikumus iespējams sniegt līdz 2020. gada 17. februārim, adresējot tos plāna izstrādātājam (Daugavpils Universitāte, 101. kab., Parādes iela 1a, Daugavpils, LV-5401 vai uldis.valainis@biology.lv).

Dabas lieguma "Ventas un Šķerveļa ieleja" dabas aizsardzības plāna izstrāde tiek veikta dabas skaitīšanas jeb Eiropas Savienības Kohēzijas fonda īstenotā projekta "Priekšnosacījumu izveide labākai bioloģiskās daudzveidības saglabāšanai un ekosistēmu aizsardzībai Latvijā" Nr. 5.4.2.1/16/I/001 ietvaros.

Dabas aizsardzības plāna izstrādi veic Daugavpils Universitāte (Vienības iela 13, Daugavpils, LV-5401, tālrunis: 65422180, du@du.lv, www.du.lv).

ieteikt draugiem:

Šī raksta lasītāji lasa arī

- **Mobings uzplaukst stresa apstākļos**



Laikraksta redakcija atrodas: Striķu iela 3, Saldus, LV 3801
Redakcijas e-pasta adrese: tic@saldus.lv
Lursoft laikrakstu bibliotēkā pieejami raksti no 14.08.2013

Nedēļas jautājums

Tavuprāt, vai Latvija šogad kvalificēsies Eirovizijas dziesmu konkursa finālam? 🗣️(0)

Jā
Nē
Nesekoju līdzī Eirovizijai

Atbildēt

[Nedēļas jautājumu arhīvs](#)

Jaunākie komentāri



avatar

'Pirms pārku polisi vienmēr paskatos šajā kalkulatorā...



'No raksta īsti nesapratu, vai piedāvājat līdzīgus porolona...



'Bla, bla rakstiņš. Informatīvā deva 0.'

NEWS.lv

Bibliotēka

Saldus Novada Vēstis

2020/01/30

Par news.lv

Kas ir news.lv

BUJ

Kontakti

News.lv dienas apskatu

arhīvs

Pieteikties News.lv dienas

apskatam

Norēķini

News.lv līgums

Internetbanku norēķini

Noteikumi

Izmantošanas noteikumi

Statistikas

Lasītākie raksti

Publicēto rakstu skaits pa

mēnešiem

Laikrakstā publicēto

rakstu skaits

Reklāma

Kontakti

LATVIJAS VĒSTNESIS

LATVIJAS REPUBLIKAS OFICIĀLAIS IZDEVUMS

OP 2020/21.DA3

OFICIĀLIE PAZIŅOJUMI > DAŽĀDI SLUDINĀJUMI

Paziņojums par dabas aizsardzības plāna izstrādes sabiedriskās apspriešanas sanākumi dabas liegumam "Ventas un Šķerveļa ieleja"

2020. gada 14. februārī plkst. 14.00 Skrundas kultūras namā (Lielajā ielā 1), mazajā zālē (1.stāvā) notiks īpaši aizsargājamas dabas teritorijas, dabas lieguma "Ventas un Šķerveļa ieleja" dabas aizsardzības plāna izstrādes sabiedriskā apspriešana. Ar dabas aizsardzības plāna redakciju var iepazīties Dabas aizsardzības pārvaldes interneta vietnē www.daba.gov.lv (sadaļā Tēmas - Sabiedrības līdzdalība - Publiski apspriežamie dokumenti), kā arī Saldus novada domes mājaslapā www.saldus.lv un Skrundas novada domes mājaslapā www.skrunda.lv.

Dabas aizsardzības plāna drukātā versija līdz 2020. gada 17. februārim pieejama Saldus novada domē (Striķu ielā 3, Saldū) un Skrundas novada domē (Raiņa ielā 11, Skrundā). Rakstiskus priekšlikumus iespējams sniegt līdz 2020. gada 17. februārim, adresējot tos plāna izstrādātājam (Daugavpils Universitāte, 101. kab., Parādes iela 1a, Daugavpils, LV 5401, vai uldis.valainis@biology.lv).

Dabas lieguma "Ventas un Šķerveļa ieleja" dabas aizsardzības plāna izstrāde tiek veikta dabas skaitīšanas jeb Eiropas Savienības Kohēzijas fonda īstenotā projekta "Priekšnosacījumu izveide labākai bioloģiskās daudzveidības saglabāšanai un ekosistēmu aizsardzībai Latvijā" Nr. 5.4.2.1/16/I/001 ietvaros. Dabas aizsardzības plāna izstrādi veic Daugavpils Universitāte (Vienības iela 13, Daugavpils, LV-5401, tālrunis 65422180, du@du.lv, www.du.lv).

PĀRDOD

MĀJU Kuldīgā. Tālr. 25910700.

KARTUPEĻUS pārtikai un lopbarībai. Tālr. 25252735.

Brūnas, 10 mēnešus vecas **DĒJĒJVISTAS**. Saimniecībai piegādāju bez maksas. Tālr. 24976880.

SIA Skruna pārdo **DZĪVAS KARPAS** piektdienās saimniecībā uz vietas no 8.00 līdz 11.00, cena 2,50 EUR/kg. Skrunas novada **Zivsaimniecība**. Tālr. 63331124, 29991848.

Kvalitatīvas bērza **BRIKETES** bez jebkādiem piemaisījumiem, ilgi deg, mazs pelnu atlikums, ar piegādi Kuldīgā, 130 eiro par paleti. Tālr. 20331463.

Sausu, skaldītu meža **MALKU**. Tālr. 27885688.

Sausu **MALKU** maisos, kravās. Tālr. 26544462.

Pārdod 3 m **MALKU** ar piegādi. Minimālais apjoms 20 m³. Tālr. 26760065.

Sausu, skaldītu **MALKU**. Tālr. 29752090.

Sausu **MALKU**. Tālr. 29254530.

PĒRK

AUTOMAŠĪNAS. Tālr. 26330318.

TRAKTORUS, piekabes, inventāru, vieglās automašīnas. Tālr. 26104984.

CIRSMAS, MEŽUS, arī daļēji izstrādātus. Tālr. 29125461.

Craftwood PĒRK MEŽA ĪPAŠUMS visā Latvijā, cena no 1000 līdz 10 000 EUR/ha. Samaksa darījuma dienā. Tālr. 26360308.

Z/š **SMAIDAS** pērk **MĀJLĒPUS**. Tālr. 29437251, 28393052, 63341221.

Briežu **RAGUS**. Brauc pakal. Tālr. 29886349.

Esī mūsdienīgsti
www.307.lv
Sludinājumus laikrakstā
Kurzeme.lv
iesniedz ērti
no sava datora
307.lv

DAŽĀDI

KULDĪGAS AUTOSKOLA aicina pieteikties B (sākums 4. februārī), BE, C, CE autovadītāju un 95. koda (sākums 29. janvārī) kursiem Kuldīgā. Sīkāka informācija pa tālr. 29182826, 29491388.

MODRA AUTOSKOLA rīko A (13. februāris) un B (20. februāris) kategorijas kursus Kuldīgā, Pētera ielā 5. Tālr. 23071223, 26120089.

Sertificēta **BŪVFIRMA** ar pieredzi veic dažādus būvdarbus, dokumentācijas noformēšanu. Tālr. 29705025.

Veic **CELTNIECĪBAS** darbus mājām un dzīvokļiem. Tālr. 22145256.

Māju un dzīvokļu **KOSMĒTISKAIS REMONTS**, juma remonts un maīna, materiālu piegāde. Tālr. 22451975.

Siltinām ar **EKOVAŅI**. Aizpildām gaisa spraugas. Sagatavojam objektus. Tālr. 29852059.

Sertificēts **MEŽA TAKSATORS, STIGOŠANA, DASTOŠANA**. Tālr. 28358514.

Meklēju dzīvojamo **VAGONU**. Tālr. 29222863.

VĒLAS NOMĀT

Lauksaimniecības **ZEMI** Skrunas novadā vai pērk. Tālr. 29752090.

IZIRĒ

TELPAS frizētavai Kuldīgā, darba vieta diviem frizieriem. Tālr. 25602910.

MAINA

Izremontētu divstābu **DZĪVOKLI** pret nelielu, remontējamu māju Kuldīgā. Piemaksa pēc vienošanās. Tālr. 25566770.

SVEASKOG
BEZ MAKSAS ATTĪRA NO KRŪMIEM
laukus un citas
aizaugušas platības.
PĒRK
zarus, cirsmu atlikumus,
šķeldojamu materiālu.
ĀTRA SAMAKSA.
25 622 293 (Āris)

LĪDZJŪTĪBA

*Ko mīl, tas nevar pazust nekur,
Sirds tūkstos saītēm to pie sevis tur
Pat tad, ja vairst tie mūžam
nesatiktos.*

/V.Rūja./

Esam kopā ar Sofijas un Miķeļiņa ģimeni, mīļu cilvēku zaudēto.

Saulītes un Mazputiņu grupas bērni, vecāki, audzinātājas

+
*Katrs sava likteņa ziņā,
Viens vien mūžs mums katram dots.*
/D.Avočiņa./
Dzijas sērās paziņojam, ka mūžībā aizgājis mūsu mīļais
JĀNIS EKŠTEINS
(31.10.1946. – 20.11.2019.).
Izvadīšana 5. februārī 14,30 no Ilgu kapu kapličas Grobiņā.
Piederīgie

FEBRUĀRA ERUDĪTS

Kāpēc svarīga ir Skrunas kauja 1919. gadā?

Atbildi meklējiet kādā no **Kurzeme** numuriem un **līdz 6. februāra 11.00** sūtiet e-pastā: konkursi@kurzeme.lv.

Atbilde: Skrunas novadā ir 5011 iedzīvotāju pēc Pilsonības un migrācijas lietu pārvaldes ziņām un 4661 iedzīvotājs pēc Centrālās pārvaldes statistikas ziņām.
Pareizi atbildējuši: Ingars Neimanis, Lilija Baukse, Gunta Folkmane, Ausma Kreidere, Indra Grandava, Daina Gerente, Velta Višņevska, Gunta Grundmane.

Konkursu atbalsta Sarlotē.

Pirmdien, 10. februārī, no 11.00 līdz 16.00 Kuldīgās Mākslas namā, Kuldīgā, 1905. gada ielā 6, notiks **1991. gada barikāžu muzeja izbraukums, lai sniegtu iespēju barikāžu dalībniekiem saņemt barikāžu dalībnieka statusa apliecības.**

1991. gada barikāžu dalībnieka apliecība ir dokuments, kas apliecina barikāžu dalībnieka statusu. To var iegūt personas, kas ir reģistrējušas kā barikāžu dalībnieki un saņēmušas kādu no apbalvojuma veidiem – Piemīņas zīmi vai Pateicības rakstu. Ierodoties uz apliecības saņemšanu, līdzi jābūt Piemīņas zīmes apliecībai vai Pateicības rakstam (oriģinālam vai kopijai) un Personu apliecinošam dokumentam (pase vai ID karte). Lai labāk organizētu apliecību saņemšanu, aicinām iepriekš pieteikties, zvanot pa tālr. 63323845 darbdienās no 8.00 līdz 16.00.

Paziņojums par dabas aizsardzības plāna izstrādes sabiedriskās apspriešanas sanāksmi dabas liegumam Ventas un Šķerveļa ieleja

2020. gada 14. februārī 14.00 Skrunas kultūras nama mazajā zālē (Lielajā ielā 1, 1. stāvā) notiks Skrunas novada īpaši aizsargājamās dabas teritorijas, dabas lieguma **Ventas un Šķerveļa ieleja** dabas aizsardzības plāna izstrādes sabiedriskā apspriešana.

Ar dabas aizsardzības plāna redakciju var iepazīties Dabas aizsardzības pārvaldes interneta vietnē www.daba.gov.lv (sadaļā **Tēmas – Sabiedrības līdzdalība – Publiski apspriežamie dokumenti**), kā arī Saldus novada domes mājaslapā www.saldus.lv un Skrunas novada domes mājaslapā www.skrunda.lv.

Dabas aizsardzības plāna drukātā versija līdz 2020. gada 17. februārim pieejama Saldus novada domē (Striķu ielā 3, Saldū) un Skrunas novada domē (Raiņa ielā 11, Skrundā).

Rakstiskus priekšlikumus iespējams sniegt līdz 2020. gada 17. februārim, adresējot tos plāna izstrādātājam (Daugavpils Universitāte, 101. kab., Parādes iela 1a, Daugavpils, LV-5401, vai uldis.valainis@biology.lv).

Dabas lieguma **Ventas un Šķerveļa ieleja** dabas aizsardzības plāna izstrāde tiek veikta dabas skaitīšanas jeb Eiropas Savienības Kohēzijas fonda īstenotā projekta **Priekšnosacījumu izveide labākai bioloģiskās daudzveidības saglabāšanai un ekosistēmu aizsardzībai Latvijā Nr. 5.4.2.1/16/I/001** ietvaros.

Dabas aizsardzības plāna izstrādi veic Daugavpils Universitāte (Vientības iela 13, Daugavpils, LV-5401, tālr. 65422180, du@du.lv, www.du.lv).

ŠAHS

Sacenshas 101 skolēns

Kurzemes skolēnu sporta spēles šahā Kuldīgā sacentās **101 dalībnieks, un medaļas izcīnījuši arī mājnieki.**

5.–9. klašu grupā ar 16,5 punktiem no 21 uzvarējis V.Plūdoņa Kuldīgās vidusskola. Trešo vietu ar 13 punktiem ieguvisi Kuldīgās Centra vidusskola. Ceturta- jā ar 12,5 punktiem – Kuldīgās Mākslas un humanitāro zinību

vidusskola (KMHZV). Individuāli uzvarējis Kārlis Krūmiņš (seši punkti). Piecus punktus izcīnījis Raivo Šteinbergs (5. vieta) un Valters Jūrmalis (6. vieta). Jau- nietēm Ancei Reihai 5,5 punkti (1. vieta). Valērijai Nikolai Ābol- tiņai (2. vieta), Rēzijai Kudorei (3. vieta) un Nellijai Jēkabsonei (4. vieta) pa 4,5 punktiem.

1.–4. klašu grupā 1. vietā

V.Plūdoņa Kuldīgās vidussko- la ar 16,5 punktiem, trešajā ar 13,5 punktiem – KMHZV. Indi- viduāli ar septiņiem punktiem uz- varējis Miķelis Kārlis Šteinbergs. Otrajā vietā Jānis Krūmiņš (seši punkti), trešo ieguvis Benjamins Emanuelš Puppiņš (5,5). Meitenēm Elīza Marisa Vītoliņa (3. vieta) un Emīlija Dabra (4. vieta) izcīnīju- šas pa četriem punktiem.

VIEGLATLĒTIKA

Pietrūka pavisam maz

Latvijas ziemas vieglatlētikas čempionāta finālā **U14 grupā Rīgā dažiem Kuldīgās novada sporta skolas audzēkņiem līdz medaļām pietrūcis pavisam nedaudz.**

Ģirtam Bāderam 4. vieta 60 m/b (47,00) un 11. vieta 300 m (47,52). Aleksandram Vaskopam

4. vieta augstlēkšanā (1,48 m) un 10. vieta 60 m/b (10,71). Septiņā vieta Annai Fokerotai-Šimanei 60 m (8,52), Laimai Raitumai lodes grūšanā (10,15 m) un Ievai Marskai augstlēkšanā (1,40 m). Beāte Buka ierindojās 11. vie- tā 60 m (8,71), Gabriella Slīede 12. vietā augstlēkšanā (1,35 m),

Aleksis Prūsis 14. vietā augst- lēkšanā (1,40 m). 4 x 160 m stafetē zēnu komanda bija des- mitā (1:44,26; Kristens Viļums, Roberts Gluškovs, A.Vaskops, Ģ.Bāders).

Tiesības startēt Rīgā jaunie sportisti izcīnīja Kurzemes atlas- ses sacensībās Kuldīgā.

Šajā vietnē tiek izmantotas sīkdatnes (angļu valodā „cookies”), papildus informāciju skatīt [šeit](#)



Sabiedriskās apspriešanas sanāksme dabas liegumam "Ventas un Šķerveļa ieleja"

2020-02-03

Tweet

Like 0

Saldus un Skrundas novadu īpaši aizsargājamā dabas teritorija, dabas liegums Ventas un Šķerveļa ieleja dibināts 1957. gadā. Tā ir viena no Eiropas Savienības izveidotā kopīgā aizsargājamo teritoriju tīkla Natura 2000 teritorijām ar kopējo platību 1455,87 hektāri.

Lai saglabātu teritorijā esošās dabas vērtības, dabas liegumam tiek izstrādāts dabas aizsardzības plāns laika periodam no 2020. līdz 2031. gadam. Un **14. februārī plkst. 14 Skrundas kultūras nama mazajā zālē notiks Saldus novada un Skrundas novada īpaši aizsargājamās dabas teritorijas, dabas lieguma Ventas un Šķerveļa ieleja dabas aizsardzības plāna izstrādes sabiedriskā apspriešana.**

Plāna uzdevums ir saskaņot dabas aizsardzības, dabas resursu izmantošanas, reģiona attīstības un iedzīvotāju intereses, lai vienlaikus tiktu saglabātas arī teritorijas dabas vērtības. Sabiedriskās apspriešanas sanāksmē klātesošie tiks iepazīstināti ar dabas lieguma izveidošanas mērķiem, nozīmīgākajām dabas vērtībām un tās ietekmējošiem faktoriem, kā arī ar plānotajiem apsaimniekošanas pasākumiem.

Dabas aizsardzības plāna drukātā versija līdz 17. februārim pieejama Saldus novada domē un Skrundas novada domē. Rakstiskus priekšlikumus iespējams sniegt līdz 17. februārim, adresējot tos plāna izstrādātājam Daugavpils Universitātei (Daugavpils Universitāte, 101. kab., Parādes iela 1a, Daugavpils, LV- 5401 vai uldis.valainis@biology.lv).

Šajā vietnē tiek izmantotas sīkdatnes (angļu valodā „cookies”), papildus informāciju skatīt [šeit](#)

Ar dabas aizsardzības plāna redakciju var iepazīties Dabas aizsardzības pārvaldes interneta vietnē www.daba.gov.lv, kā arī

Saldušes novada pašvaldības mājaslapā www.saldu.lv un Skrundas novada pašvaldības mājaslapā www.skrunda.lv.

[Saprāt](#)

 [Atpakaļ](#)

 [Drukāt](#)

Skaitām dabu
Sabiedriskās apspriešanas
sanāksme dabas liegumam
"Ventas un Šķerveļa ieleja"
2020.02.15.

[PAR DABAS SKAITĪŠANU](#)

[JAUTĀJUMI UN ATBILDES](#)

[JAUNUMI](#)

[KONTAKTI](#)

[IEPAZĪSTI LATVIJAS DABAS BAGĀTĪBAS](#)



Lapa atjaunota: 2020-01-29 10:17:06

Izstrādāts: **Direct Hit**

NOTIKS DABAS LIEGUMA „VENTAS UN ŠĶERVEĻA IELEJA” DABAS AIZSARDZĪBAS PLĀNA IZSTRĀDES SABIEDRISKĀS APSPIEŠANAS SANĀKSME

2020. gada 14. februārī plkst. 14:00 Skrundas kultūras namā (Lielā iela 1) mazajā zālē (1. stāvā) notiks dabas lieguma „Ventas un Šķerveļa ieleja” dabas aizsardzības plāna izstrādes sabiedriskā apspriešana.

Dabas liegums „Ventas un Šķerveļa ieleja” dibināts 1957. gadā. Tā ir viena no Eiropas Savienības izveidotā kopīgā aizsargājamo teritoriju tīkla *Natura 2000* teritorijām. Dabas lieguma kopējā platība ir 1455,87 ha. Tā ir nozīmīga nogāžu un gravu mežu, dabisku zālāju, straujteču un pamatiežu atsegumu aizsardzības vieta. Dabas lieguma teritorijā atrodas seši valsts nozīmes aizsargājami ģeoloģiskie un ģeomorfoloģiskie dabas pieminekļi – Ātraiskalns, Šķerveļa lejteces dolomīta atsegums, Zoslēnu atsegumi, Gobdziņu klintis, Ketleru atsegums un Plieņu atsegums.

Dabas aizsardzības plāns tiek izstrādāts laika periodam no 2020. līdz 2031. gadam. Dabas aizsardzības plāna uzdevums ir saskaņot dabas aizsardzības, dabas resursu izmantošanas, reģiona attīstības un iedzīvotāju intereses, lai tiktu saglabātas teritorijas dabas vērtības. Sabiedriskās apspriešanas sanāksmes laikā klātesošie tiks iepazīstināti ar dabas lieguma „**Ventas un Šķerveļa ieleja**” izveidošanas mērķiem, nozīmīgākajām dabas vērtībām un tās ietekmējošiem faktoriem, kā arī ar plānotajiem apsaimniekošanas pasākumiem.

Ar dabas aizsardzības plāna redakciju var iepazīties Dabas aizsardzības pārvaldes interneta vietnē www.daba.gov.lv (sadaļā *Tēmas - Sabiedrības līdzdalība - Publiski apspriežamie dokumenti*), kā arī Saldus novada pašvaldības mājaslapā www.saldus.lv un Skrundas novada pašvaldības mājaslapā www.skrunda.lv.

Dabas aizsardzības plāna drukātā versija līdz 2020. gada 17. februārim pieejama Saldus novada pašvaldībā (Striķu ielā 3, Saldū) un Skrundas novada pašvaldībā (Raina ielā 11, Skrundā).

Rakstiskus priekšlikumus var iesniegt līdz 2020. gada 17. februārim, adresējot tos plāna izstrādātājam (Daugavpils Universitāte, 101. kab., Parādes iela 1a, Daugavpils, LV 5401 vai uldis.valainis@biology.lv).

Dabas lieguma “**Ventas un Šķerveļa ieleja**” dabas aizsardzības plāna izstrāde tiek veikta dabas skaitīšanas jeb Eiropas Savienības Kohēzijas fonda īstenotā projekta “Priekšnosacījumu izveide labākai bioloģiskās daudzveidības saglabāšanai un ekosistēmu aizsardzībai Latvijā” Nr. 5.4.2.1/16/I/001 ietvaros.

Dabas aizsardzības plāna izstrādi veic Daugavpils Universitāte (Vienības iela 13, Daugavpils, LV-5401, tālrunis: 65422180, du@du.lv, www.du.lv).



NACIONĀLAIS
ATTĪSTĪBAS
PLĀNS 2020



EIROPAS SAVIENĪBA
Kohēzijas fonds



IEGULDĪJUMS TAVĀ NĀKOTNĒ



NACIONĀLAIS
ATTĪSTĪBAS
PLĀNS 2020



EIROPAS SAVIENĪBA
Kohēzijas fonds



IEGULDĪJUMS TAVĀ NĀKOTNĒ

PĀRSKATS PAR DABAS LIEGUMA “VENTAS UN ŠĶERVELA IELEJA” DABAS AIZSARDZĪBAS PLĀNA 2020. – 2031. GADAM SABIEDRISKO APSPRIEŠANU



Pasūtītājs:
Dabas aizsardzības pārvalde

Izstrādātājs:
Daugavpils Universitāte

SATURS

1.1. Paziņojumi un publikācijas	3
1.2. Sabiedriskās apspriešanas sanāksmes protokols	13
1.3. Sabiedriskās apspriešanas sanāksmes prezentācija	20
1.4. Ziņojums par plāna sabiedriskās apspriešanas periodā saņemtajiem priekšlikumiem	34

1.1. Paziņojumi un publikācijas

Paziņojums laikrakstā "Latvijas Vēstnesis" (30.01.2020., Nr. 21)

2020. gada 30. janvāris, Nr. 21

LATVIJAS VĒSTNESIS

LATVIJAS REPUBLIKAS OFICIĀLAIS IZDEVUMS OP 2020/21.DA3

OFICIĀLIE PAZIŅOJUMI > DAŽĀDI SLUDINĀJUMI


Paziņojums par dabas aizsardzības plāna izstrādes sabiedriskās apspriešanas sanākumi dabas liegumam "Ventas un Šķerveļa ieleja"

2020. gada 14. februārī plkst. 14.00 Skrundas kultūras namā (Lielajā ielā 1), mazajā zālē (1.stāvā) notiks īpaši aizsargājamas dabas teritorijas, dabas lieguma "Ventas un Šķerveļa ieleja" dabas aizsardzības plāna izstrādes sabiedriskā apspriešana. Ar dabas aizsardzības plāna redakciju var iepazīties Dabas aizsardzības pārvaldes interneta vietnē www.daba.gov.lv (sadaļā Tēmas - Sabiedrības līdzdalība - Publiski apspriežamie dokumenti), kā arī Saldus novada domes mājaslapā www.saldus.lv un Skrundas novada domes mājaslapā www.skrunda.lv.

Dabas aizsardzības plāna drukātā versija līdz 2020. gada 17. februārim pieejama Saldus novada domē (Striķu ielā 3, Saldū) un Skrundas novada domē (Raiņa ielā 11, Skrundā). Rakstiskus priekšlikumus iespējams sniegt līdz 2020. gada 17. februārim, adresējot tos plāna izstrādātājam (Daugavpils Universitāte, 101. kab., Parādes iela 1a, Daugavpils, LV 5401, vai uldis.valainis@biology.lv).

Dabas lieguma "Ventas un Šķerveļa ieleja" dabas aizsardzības plāna izstrāde tiek veikta dabas skaitīšanas jeb Eiropas Savienības Kohēzijas fonda īstenotā projekta "Priekšnosacījumu izveide labākai bioloģiskās daudzveidības saglabāšanai un ekosistēmu aizsardzībai Latvijā" Nr. 5.4.2.1/16/I/001 ietvaros. Dabas aizsardzības plāna izstrādi veic Daugavpils Universitāte (Vienības iela 13, Daugavpils, LV-5401, tālrunis 65422180, du@du.lv, www.du.lv).

Paziņojums Dabas aizsardzības pārvaldes mājas lapā



← → C daba.gov.lv/public/lat/iadt/dabas_aizsardzibas_plani/kalendars/ Google | Iekšējais

Dabas aizsardzības pārvalde Kontakti Sākums Lapas karte Jautājiet mums

Tēmas Par mums Pakalpojumi Aktualitātes

IADT Sākums • IADT • Dabas aizsardzības plāni • Kalendārs

Kalendārs

Īpaši aizsargājamo dabas teritoriju dabas aizsardzības plānu izstrādes pasākumi 2020. gadā

2020. gadā uzsāka un turpinās dabas aizsardzības plānu izstrādi šādāmi īpaši aizsargājamā dabas teritorijām, dabas liegumam "Dīļu pļavas", "Durbes ezera pļavas", "Garkalnes meži", "Mežole", "Sventājas upes ieleja", "Tāšu ezers", "Platenes purvs", "Ventas un Šķerveļa ieleja", dabas parkam "Arvikstes paliene", "Dvīetes paliene", "Numernes vainis", "Riežupe", aizsargājamo ainavu apvidum "Augšdaugava" un Gaujas Nacionālajam parkam.

14.02.2020. plkst. 14.00	Skrundas kultūras nams, 1. stāvs, Lielā ielā 1a, Skrunda	Daugavpils Universitāte Vienības ielā 13, Daugavpils, LV-5401, tālr. 65422180, e-pasts: du@du.lv , www.du.lv	Dabas lieguma "Ventas un Šķerveļa ieleja" dabas aizsardzības plāna sabiedriskās apspriešanas sanāksme Dabas aizsardzības plāna redakcija sabiedriskai apspriešanai >>>	Uldis Valainis 26113005
--------------------------	--	---	--	----------------------------

Aktualitātes

Sabiedriskā apspriešana par dabas lieguma „Ventas un Šķerveļa ieleja” dabas aizsardzības plānu

29.01.2020.



14.februārī notiks dabas lieguma „Ventas un Šķerveļa ieleja” dabas aizsardzības plāna izstrādes sabiedriskās apspriešanas sanāksme

2020. gada 14. februārī plkst. 14.00 Skrundas kultūras namā (Lielā ielā 1), mazajā zālē (1.stāvā) notiks Saldus novada un Skrundas novada īpaši aizsargājamās dabas teritorijas, dabas lieguma „Ventas un Šķerveļa ieleja” dabas aizsardzības plāna izstrādes sabiedriskā apspriešana.

Saldus un Skrundas novadu īpaši aizsargājamā dabas teritorija, dabas liegums „Ventas un Šķerveļa ieleja” dibināts 1957. gadā. Tā ir viena no Eiropas Savienības izveidotā kopīgā aizsargājamo teritoriju tīkla *Natura 2000* teritorijām. Dabas lieguma kopējā platība ir 1455,87 ha. Tā ir nozīmīga nogāžu un gravu mežu, dabisku zālāju, straujteču un pamatiežu atsegumu aizsardzības vieta. Dabas lieguma teritorijā atrodas seši valsts nozīmes aizsargājami ģeoloģiskie un ģeomorfoloģiskie dabas pieminekļi – Ātraiskalns, Šķerveļa lejteces dolomīta atsegums, Zosiēnu atsegumi, Gobdziņu klintis, Ketleru atsegums un Plieņu atsegums.

Dabas aizsardzības plāns tiek izstrādāts laika periodam no 2020. līdz 2031. gadam. Plāna uzdevums ir saskaņot dabas aizsardzības, dabas resursu izmantošanas, reģiona attīstības un iedzīvotāju intereses, lai vienlaikus tiktu saglabātas arī teritorijas dabas vērtības. Sabiedriskās apspriešanas sanāksmes laikā klātesošie tiks iepazīstināti ar dabas lieguma „Ventas un Šķerveļa ieleja” izveidošanas mērķiem, nozīmīgākajām dabas vērtībām un tās ietekmējošiem faktoriem, kā arī ar plānotajiem apsaimniekošanas pasākumiem.

Ar dabas aizsardzības plāna redakciju var iepazīties Dabas aizsardzības pārvaldes interneta vietnē www.daba.gov.lv (sadaļā *Tēmas – Sabiedrības līdzdalība – Publiski apspriežamie dokumenti*), kā arī Saldus novada pašvaldības mājaslapā www.saldus.lv un Skrundas novada pašvaldības mājaslapā www.skrunda.lv.

Dabas aizsardzības plāna drukātā versija līdz 2020. gada 17. februārim pieejama Saldus novada domē (Striķu ielā 3, Saldū) un Skrundas novada domē (Raiņa ielā 11, Skrundā).

Rakstiskus priekšlikumus iespējams sniegt līdz 2020. gada 17. februārim, adresējot tos plāna izstrādātājam (Daugavpils Universitāte, 101. kab., Parādes iela 1a, Daugavpils, LV- 5401 vai uldis.valainis@biology.lv).

Dabas lieguma „Ventas un Šķerveļa ieleja” dabas aizsardzības plāna izstrāde tiek veikta dabas skaitīšanas jeb Eiropas Savienības Kohēzijas fonda īstenotā projekta „Priekšnosacījumu izveide labākai bioloģiskās daudzveidības saglabāšanai un ekosistēmu aizsardzībai Latvijā” Nr. 5.4.2.1/16/I/001 ietvaros.

Dabas aizsardzības plāna izstrādi veic Daugavpils Universitāte (Vienības iela 13, Daugavpils, LV-5401, tālrunis: 65422180, du@du.lv, www.du.lv).

2020.02.15. Sabiedriskā apspriešana par dabas lieguma „Ventas un Sķerveļa ieleja” dabas aizsardzības plānu - Saldus novada pašvaldība mā...
Pieikumi:

<https://failiem.lv/u/frwfiqfi>



[NEWS.lv](#) [Bibliotēka](#) [Aģents](#) [Uzņēmumu ziņas](#)
[Visi laikraksti](#) [Reģionālie laikraksti](#) [Aktuālie laikraksti](#) [Arhīva laikraksti](#)

Paziņojums par dabas aizsardzības plāna izstrādes sabiedriskās apspriešanas sanākumi dabas liegumam "Ventas un Šķerveļa ieleja"

Datums: 30.01.2020**Izdevums:** Saldus Novada Vēstis**Rubrika:** AKTUALITĀTES

2020. gada 14. februārī plkst. 14.00 Skrundas kultūras namā (Lielā ielā 1), mazajā zālē (1.stāvā) notiks Skrundas un Saldus novadu īpaši aizsargājamās dabas teritorijas, dabas lieguma "Ventas un Šķerveļa ieleja" dabas aizsardzības plāna izstrādes sabiedriskā apspriešana.

2020. gada 14. februārī plkst. 14.00 Skrundas kultūras namā (Lielā ielā 1), mazajā zālē (1.stāvā) notiks Skrundas un Saldus novadu īpaši aizsargājamās dabas teritorijas, dabas lieguma "Ventas un Šķerveļa ieleja" dabas aizsardzības plāna izstrādes sabiedriskā apspriešana.

Ar dabas aizsardzības plāna redakciju var iepazīties Dabas aizsardzības pārvaldes interneta vietnē www.daba.gov.lv (sadaļā Tēmas – Sabiedrības līdzdalība – Publiski apspriežamie dokumenti), kā arī Saldus novada pašvaldības mājaslapā www.saldus.lv un Skrundas novada pašvaldības mājaslapā www.skrunda.lv.

Dabas aizsardzības plāna drukātā versija līdz 2020. gada 17. februārim pieejama Saldus novada pašvaldībā (Striķu ielā 3, Saldū) un Skrundas novada domē (Raiņa ielā 11, Skrundā).

Rakstiskus priekšlikumus iespējams sniegt līdz 2020. gada 17. februārim, adresējot tos plāna izstrādātājam (Daugavpils Universitāte, 101. kab., Parādes iela 1a, Daugavpils, LV-5401 vai uldis.valainis@biology.lv).

Dabas lieguma "Ventas un Šķerveļa ieleja" dabas aizsardzības plāna izstrāde tiek veikta dabas skaitīšanas jeb Eiropas Savienības Kohēzijas fonda īstenotā projekta "Priekšnosacījumu izveide labākai bioloģiskās daudzveidības saglabāšanai un ekosistēmu aizsardzībai Latvijā" Nr. 5.4.2.1/16/I/001 ietvaros.

Dabas aizsardzības plāna izstrādi veic Daugavpils Universitāte (Vienības iela 13, Daugavpils, LV-5401, tālrunis: 65422180, du@du.lv, www.du.lv).

ieteikt draugiem:

Šī raksta lasītāji lasa arī

- [Universitāte var zaudēt statusu](#)
- [Īsumā](#)
- [Mobings uzplaukst stresa apstākļos](#)



Laikraksta redakcija atrodas: Striķu iela 3, Saldus, LV 3801
 Redakcijas e-pasta adrese: tic@saldus.lv
 Lursoft laikrakstu bibliotēkā pieejami raksti no 14.08.2013

Nedēļas jautājums

Vai tu šajā laikā izmanto sejas masku?  (0)

Jā
Nē

Atbildēt

[Nedēļas jautājumu arhīvs](#)

Jaunākie komentāri



'Mūsdienās tie drīzāk būs Samsung jaunie ieliektie...



'Pēdējā laikā šādi pasākumi bibliotēkā vairs netiek rīkoti - žēl. Tas...



'Es jūtos atkal tik laimīgs savā laulībā pēc tam, kad doktors...

NEWS.lv [Bibliotēka](#) [Saldus Novada Vēstis](#) 2020/01/30

Par news.lv

Kas ir news.lv
 BUJ
 Kontakti
 News.lv dienas apskatu arhīvs
 Pieteikties News.lv dienas apskatam

Norēķini

News.lv līgums
 Internetbanku norēķini

Noteikumi

Izmantošanas noteikumi

Statistikas

Lasītākie raksti
 Publicēto rakstu skaits pa mēnešiem
 Laikrakstā publicēto rakstu skaits

Reklāma

Kontakti

Ai dabas aizsardzības plāna redakciju var iepazīties Dabas aizsardzības pārvaldes interneta vietnē www.daba.gov.lv (sadaļā Tēmas - Sabiedrības iesaistīšana - Publici apspriežamie dokumenti), kā arī Saldus novada pašvaldības mājaslapā www.saldus.lv un Skrundas novada pašvaldības mājaslapā www.skrunda.lv.

Dabas aizsardzības plāna drukātā versija līdz 2020. gada 17. februārim pieejama Saldus novada domē (Striņu ielā 3, Saldū) un Skrundas novada domē (Raiņa ielā 11, Skrundā).

Rakstiskus priekšlikumus iespējams sniegt līdz 2020. gada 17. februārim, adresējot tos plāna izstrādātājam (Daugavpils Universitāte, 101. kab., Parādes ielā 1a, Daugavpils, LV- 5401 vai ulds.vahmanis@biology.lv).

Dabas ieguma „Vantā un Šķarveta ieleja” dabas aizsardzības plāna izstrāde tiek veikta dabas ekspluatācijas jeb Eiropas Savienības Kohēzijas fonda īstenotā projekta „Priešnosacījumu uzveikšana labāki bioloģiskās daudzveidības saglabāšanai un ekosistēmu aizsardzībai Latvijā” Nr. 5.4.2.1/16/V001 ietvaros.

Dabas aizsardzības plāna izstrādi veic Daugavpils Universitāte (Vantā ielā 13, Daugavpils, LV-5401, tālrunis: 65422130, du@du.lv, www.du.lv).

Pakalums: <https://tallin.lv/du/w/lat>

REKLĀMA · SLUDINĀJUMI

KAS? KUR? KAD?

♦ **Nodarbības topošajiem vecākiem** otrdienās no plkst. 18 – 20 Sociālā dienesta telpās Saldū, Salmiņas ielā 3A. **28. janvārī – dzemdību norise.**
♦ **2. februārī** plkst. 15 Gaikļu baznīcā **dievkalpojums.** ☞

SIA "PŪRES DĀRZI"

aicina iegādāties **ZIEMAS ĀBOLUS, BUMBIERUS**
Saldus tirgū trešdien, **29. janvārī.**
Informācija pa telefonu 22310935.



Saldus novada administratīvajā ēkā Avotu ielā 12
30. janvārī plkst. 17

Saldus medicīnas centrs aicina apmeklēt tikšanās ar **gastroenterologu**
Dr. Hosamu Abu Meri
sarunā "Mēs esam tie, ko mēs ēdam".
Ieeja bez maksas.

Paziņojums par dabas aizsardzības plāna izstrādes sabiedriskās apspriešanas sanākumi dabas liegumā "Ventas un Šķerveļa ieleja"

2020. gada 14. februārī plkst. 14 Skrundas kultūras namā (Lielā ielā 1), mazajā zālē (1. stāvā), notiks Skrundas novada iedzīvotāju aizsargājamas dabas teritorijas, dabas lieguma "Ventas un Šķerveļa ieleja" dabas aizsardzības plāna izstrādes sabiedriskā apspriešana.

Ar dabas aizsardzības plāna redakciju var iepazīties Dabas aizsardzības pārvaldes internetā vietnē www.daba.gov.lv (sadaļā Tēmas – Sabiedrības līdzdalība – Publiski apspriežamie dokumenti), kā arī Saldus novada domes mājaslapā www.saldus.lv un Skrundas novada domes mājaslapā www.skrunda.lv.

Dabas aizsardzības plāna drukātā versija līdz 2020. gada 17. februārim pieejama Saldus novada domē (Striķu ielā 3, Saldū) un Skrundas novada domē (Plaiņa ielā 11, Skrunda).

Rekstriskums priekšlikumus iespējams iesniegt līdz 2020. gada 17. februārim, adresējot tos plāna izstrādātājam (Daugavpils Universitāte, 101. kab., Parādes ielā 1a, Daugavpils, LV-5401, vai uldis.valainis@biology.lv).

Dabas lieguma "Ventas un Šķerveļa ieleja" dabas aizsardzības plāna izstrāde tiek veikta dabas skaitlības jeb Eiropas Savienības Kohēzijas fonda īstenota projekta "Priekšnosacījumu izveide labākai bioloģiskās daudzveidības saglabāšanai un ekosistēmu aizsardzībai Latvijā" Nr. 5.4.2.1/16/V001 ietvaros.

Dabas aizsardzības plāna izstrādi veic Daugavpils Universitāte (Vienības ielā 13, Daugavpils, LV-5401, tālrunis: 65422180, du@du.lv, www.du.lv).

BRĪVAS VIETAS CEĻOJUMIEM NO KULDĪGAS, SĀLDUS, BROČĒNIEM, DOBELES:

- ♦ Saksijas šveice un lielāka orhideju izstāde Eiropā: 1.–5. aprīlis (brīvas 37 vietas).
- ♦ aitu gani un gucūju kāzas Karpatu kalnos: 18.–25. jūlijs (brīvas 4 vietas).
- ♦ saules un jūras debesis noaustais sapnis – Toskāna: 18.–25. septembris (brīvas 4 vietas).
- ♦ Šopēna muzikālā Varšava: 26.–28. jūnijs (brīvas 7 vietas).
- ♦ augstkalnu dabas parki Karintijā, Austrijā: 6.–11. jūlijs (brīvas 25 vietas).
- ♦ Ēdenes dārzs – Slovēnija: 6.–13. augusts (brīvas 28 vietas).
- ♦ Baltkrievija un senā Lietuvas lielkņazistes zeme: 28.–30. augusts (brīvas 9 vietas).
- ♦ Slovēnkija – kalnu, gleznainas dabas un vēstures bagātību zeme: 25.–30. augusts (brīvas 38 vietas).
- ♦ sēju zeme Loismāltē: 16. maijs (brīvas 11 vietas).
- ♦ Latvijas apslēptā pērle – Billes mežs: 30. maijs (brīvas 15 vietas).
- ♦ puķu draugiem – zied hortenzijas un flokši Vidzemes pusē. Papildgrupa 26. jūlijā (brīvas 26 vietas).

Tāl: 26065020. Līgta: www.ceļojumlade.lv

SALDUS NOVADA PAŠVALDĪBA Striķu ielā 3, Saldū, **18.02.2020.** plkst. 9.00 nko publisku mutisku izsoli ar augšupejošu soli vieglajai automašīnai **TOYOTA COROLLA**, 2006. gads, benzīns, TA līdz 10.02.2020., sākumcena 1100 EUR, kāpuma solis 50 EUR, reģistrācijas maksa 10 EUR, nodrošinājums 110 EUR.

Samaksas kārtība – divu nedēļu laikā no izsoles datuma.
Nodrošinājums un reģistrācijas maksa jāiemaksā pašvaldības kontā SEB bankā LV42UNLA0050014277525 līdz pieteikuma iesniegšanai.

Dalībnieku reģistrācija pašvaldībā līdz 17.02.2020. plkst. 16.00, iesniedzot rakstisku pieteikumu un nodrošinājuma un reģistrācijas maksas samaksu apliecināšus dokumentus izsoles komisijas sekretārei Striķu ielā 3, Saldū, 9/1. kabinetā.

Ar izsoles noteikumiem var iepazīties pie izsoles komisijas sekretāres vai www.saldus.lv sadaļā Pašvaldība-Izsoles-Kustamā manta.

Automašīnas apskate, sazinoties pa tālruni 25479804.
Lūdzinais pa tel. 26605800.

PATEICĪBA

Es vēlos lietu pakļies pateikt ārstapalīgam Saldū Mīļauskām un ādām māsītiņām, kas 18. janvārī man sniedza uzņemšanas nodalī pārliecību. Vislielākā pateicība Saldū, kas glāba manu dzīvību. Gribētos, lai tādā medicīnas darbinieku – *atsaucīgu, iedziļinātu, strādīgu, drosmīgu* – būtu vairāk. *Vēlreiz – liels paldies Saldū Mīļauskām!*
Jānis

LIDZJŪTĪBAS

Rokas, kas mīļēja darbu, gurošas, Sirds, kas vāļēja labu, un atdusas, Z. Purvs
Vidzrijākā līdzjūtība turvīnkien, ARVILU aizsaulē pavadot.
Lauris, Baiba

Cilvēka muži ir līdzīgi kokļi, Pārtrūkst stīga, un viss paliek kluss. A. Elksne
Mūsu līdzjūtība Intai un tuviniekiem, ARVILU pēkšņi zaudējot.
Sarmīni

AICINA DARBĀ

VAS "LATVIJAS AUTOCEĻU UZTURĒTĀJS", Liepājas ceļu rajons (reģ. Nr. 40003358530) **izsludina pieteikšanos uz AUTOELEKTRIKĀ amatu Saldus iecirknī.**
Mēnešalga no 800 līdz 1100 € (brūto).
Pieteikuma dokumentus iesūst elektroniski uz e-pastu: liepaja@au.lv līdz 2020. gada 31. janvārim (ieskaitot).
Sīkaka informācija: <https://www.lau.lv/vakances>

DAZĀDI

Sertificēts **meža taksators** – stīgošana, dastošana. Tel. 28358514.

Sertificēta **taksatora pakalpojumi**: meža inventarizācijas lietu izgatavošana, mežaizsēdes novērtēšana, cirsma dokumentācijas sagatavošana. Tel. 25731315.

Notīrīsim apaugumu no laukiem un grāvjiem. Tel. 28008578.

Ēku siltināšana ar beramo vati, aizpildām ēku gaisa spraugas. Tel. 25624247.

Siltinām ar ekovati. Aizpildām gaisa spraugas. Sagatavojam objektus. Tel. 29852059.

Juridiskie pakalpojumi. Tel. 26787691.

PERK

SIA PRIEDES AG **perk cirsma un mežus.** Tel. 26993794.

cirsma, mežus, arī daļēji izstrādātus. Tel. 29125461.

SIA Energoparks **perk zarus** šķelidošanai, kā arī **veic apaugumu tīrīšanu** ar kniebejēk-skavatoru. Tel. 28813110.

automašīnas. Tel. 24928771.

automašīnas. Tel. 26330318.

traktorus, piekabes, inventāru, vieglās automašīnas. Tel. 26104984.

siena grābekļi. Tel. 29734239.

brīžu ragus. Brauc pakā. Tel. 29886349.

SIA **Vaidņa – Iellopus, jaunlopus dzīvsvārā.** Tūlītēja samaksa. Tel. 29434034.

PĀRDOO

VW Polo, 1999., labā stāvoklī, ekon., ir TA, 1,4 TDI. Pilna antikorozijs apstrāde. Atrodas Ventspilī. Cena 1000 €. Tel. 26769912.

Koermeņam arķļu un kultivatoru. Tel. 29752090.

3 m **malķu** ar plegādi. Minimālais apjoms 20 m³. Tel. 26760065.

malķu 3 m (120 m³), arī sausu. Tel. 29234935.

augstas kvalitātes skaldītu lapu koku **malķu** ar plegādi. Tel. 29822322.

rupju **nomalķu malķu.** Tel. 20666888, 29151332.

malķu. Tel. 26095191.

malķu klučšos. Izgatavoju **jumta skaidas.** Tel. 26539164.

brīketes, 135 €/t, plegāde. Tel. 26097388.

sienu no šķūpa ar plegādi. Tel. 29185228.

Gaisma, kas cilvēka dēvo, Un siltums, ko izstaro sirds, – Tas nezūd. Tas paliek. Un mirdz. V. Egle

Izskatm **vidzrijāko līdzjūtību** Arim Jaunzemim no TĒTA atvadāmies.
Darba kolektīvs

Tuvs cilvēks **nemirst,** Tikai pārstatj līdzs bū.

Izskatm **līdzjūtību** Dzintraī un piederīgajiem **MĀSŪ** pēkšņi zaudējam.
Elīta, Jurāte

Tikai atmiņas **klusās** Eā mīļi un zināmi soļi **Palīcējiem**

Visu mūžu skan blakus. V. Grenkova
Izskatm **līdzjūtību** Līdai un piederīgajiem **MODRI REINFELDU** zemes klepī guldam.
Kaimiņi

PĀRDO

MĀJU Kuldīgā. Tālrunis: 26107050.

KARTUPEĻUS pērkam un apstrādājam. Tālrunis: 26202730.

Būvniec. 10 mēnešu vecas **DĒJĒJVISTAS**. Samaksa par pagātni bez maksas. Tālrunis: 24076880.

SVASkārnīgu pārdod **DZĪVAS KARPAS** pērkamās caurēkātās uz vietas no 8.00 līdz 11.00, cena 2,50 EUR/kg, šķirnes: novada Žvaimevācība. Tālrunis: 63331134, 26881844.

Kvalitatīvas bērnu **BRIKETES** tad izskaidro pieredzējušiem. Īpašs deg. masa pērkam, ar iespējām Kuldīgā, 130 eiro par gabalu. Tālrunis: 26831483.

Saunu, skaistā un maza **MĀLKU**. Tālrunis: 27582988.

Saunu **MĀLKU** mājās, ātrā veidā. Tālrunis: 26544482.

Pierādīti **MĀLKU** ar iespējām. Mēri: 100x100x20 cm. Tālrunis: 26760065.

Saunu, skaistā un maza **MĀLKU**. Tālrunis: 26752080.

Saunu **MĀLKU**. Tālrunis: 26254530.

PĒRK

AUTOMAŠĪNAS. Tālrunis: 26303018.

TRAKTORUS: pērkam, inventāru, veģetācijas tehniku. Tālrunis: 26104084.

CIRKMAS, VEŽUS, ar dažādiem pakalpojumiem. Tālrunis: 26125481.

Grāmatas **PĒRK VEŽA (PĀSĀMUS)** visā Latvijā, cena no 1000 līdz 10 000 EUR/ha. Samaksa šķiršanai devā. Tālrunis: 26383308.

Zivju **SAVAIDAS** pērk **MĀJĀLOPUS**. Tālrunis: 26437251, 26303052, 63347221.

Sriežu **RAGUS**, Brauc pakā. Tālrunis: 26886348.

DAŽĀDI

KULDĪGAS AUTOSKOLA atvērta parakšas B jūliem 4. februārī, BE, C, CE autošķirtnes un 95. koda jūliem 26. jūnijā) Kurzemes Kuldīgā. Sīkākā informācija pa tālruni: 26182858, 26461888.

MODRĀ AUTOSKOLA A (13. februārī) un B (20. februārī) kategoriju kursu Kuldīgā, Pēteris Ieša 5. Tālrunis: 23071023, 26120088.

Sertificēti **BŪVFIKSA** ar pieredzi visu dažādu būvdarbu, dokumentācijas nodrošināšanā. Tālrunis: 26705025.

Vēl **CELTNIECĪBAS** darbinājam un darbinājam. Tālrunis: 22146256.

Māja un dzīvokļu **NOSVĒTĪKĀIS REMONTS** jauda remonts ar mašīnu, materiālu piegādi. Tālrunis: 22451675.

Silātnes ar **ENOVATI**. Atpūsties gaiss ar siltumu. Sagatavojam objektus. Tālrunis: 26853089.

Sertificēti **VEŽA TĀMSATORB, STIĢOŠANA, DĀSTOŠANA**. Tālrunis: 26168514.

Meklējam sāļvienu **VĀGONU**. Tālrunis: 26229883.

VELAS NOMĀT

Latvianizācijas **ZEMĒ** Skurda ir pieejama velos. Tālrunis: 26752080.

ZĪRĒ

TĒLPAS pieņemam Kuldīgā, tālrunis: 26563050.

MAINA

uzņemam dzīvokli **BZĪVOKLI** pret maksu, remontējama telpa Kuldīgā. Pārskats pēc vienošanās. Tālrunis: 26266770.

SVĒASKOG BEZ MAKSAS ATTĪRA NO KRŪMIEM īpašus un citas atzauģu pienu ražošanas **PĒRK** zarus, cirsma izstrādājumus, siera ražošanas materiālus. **ĀTRA SAMAKSA.** **25 622 293 (Arts)**

LIDZJŪTĪBA

Ka mīļi mēs mīlam pasauli, mēs mīlam dzīvot un mīlam dzīvot ar mīlestību, ja vien tā mīl mūs.

IV. Rīga, Saeima ēdām: Gofijas un Mājiņas, Jūliem, ir mūsu dzīvības zīmols. **Sauļiem un Mājiņām ir prieks Jums, mīļie, atzīstāties!**

Katrs ir savs kaimiņš. **Waldam ir mīļi, kad mīl mūs.** **IV. Rīga, Saeima ēdām: Gofijas un Mājiņas, Jūliem, ir mūsu dzīvības zīmols. (31.10.1946 - 30.11.2019)** **2020. gada 5. februārī 14.30 no rīta apstādīsim Gofiju.** **Paldies!**

FEBRUĀRA ERUDĪTS

Kāpēc svarīga ir Skurda kanja 1919. gadā? Atbildētājiem jānosūta atbildes uz jautājumiem līdz 8. februārim 11.00 stundā e-pastā: kurzemnieks@kurzemnieks.lv

Atbilde: Skurda kanja ir 5071 atzīte, kas ir pieņemta un reģistrēta 2019. gada 11. februārī ar 4081 atzīti, kas ir pieņemta un reģistrēta 2019. gada 11. februārī. **Sarkela** Latvijas valsts izdevniecība

Pirmdien, 10. februārī, no 11.00 līdz 16.00 Kuldīgā: Mēģinās namā, Kuldīgā, 1806. gada ielā 6, notiks 1991. gada barikāžu muzeja izbraukums, lai sniegtu iespēju barikāžu dalībniekiem saņemt barikāžu dalībnieka statusa apliecinājumus. 1991. gada barikāžu dalībnieka apliecinājums ir dokuments, kas apliecina barikāžu dalībnieka statusu. To var iegūt personas, kas ir reģistrējušās kā barikāžu dalībnieki un saņēmušas kādu no atbalsta veidniem – Piemēnas zīmi vai Pateicības rakstu. Ierodoties uz apliecinājuma saņemšanu, lūdz ņemt līdzi Piemēnas zīmes apliecinājumu vai Pateicības rakstus (originālus vai kopijas) un Personu apliecinājuma dokumentu (pase vai ID karti). Lai labāk organizētu apliecinājuma saņemšanu, aicinām iepriekš pieteikties, zvanot pa tālruni: 63323845 darbdienās no 8.00 līdz 16.00.

Paziņojums par dabas aizsardzības plāna izstrādes sabiedriskās apspriešanas sākumi dabas ilggūmam Ventas un Šņerveja ieleja
2020. gada 14. februārī 14.00 Skurda kultūras nama mazajā zālē (Lielajā ielā 1, 1. stāvā) notiks Skurda novada īpaši aizsargājamas dabas teritorijas, dabas ilggūma Ventas un Šņerveja ieleja dabas aizsardzības plāna izstrādes sabiedriskā apspriešana. Ar dabas aizsardzības plāna redakciju var iepazīties Dabas aizsardzības pārvaldes internetā vietnē www.daba.gov.lv (sadaļā Tēmas – Sabiedrības līdzdalība – Publikāci apspriešamie dokumenti), kā arī Galvas novada domes mājaslapā www.paidus.lv un Skurda novada domes mājaslapā www.skurda.lv. Dabas aizsardzības plāna drukātā versija līdz 2020. gada 17. februārim pieejama Galvas novada domē (Striķu ielā 3, Galvi) un Skurda novada domē (Raiņa ielā 11, Skurda). Rakstiskus priekšlikumus iesniedzam līdz 2020. gada 17. februārim, adresējot tos plāna izstrādātājam (Daugavpils Universitāte, 101. kab., Parādes iela 1a, Daugavpils, LV-5401, vai ulds.valmis@biology.lv). Dabas ilggūma Ventas un Šņerveja ieleja dabas aizsardzības plāna izstrāde tiek veikta dabas šaifrēšanas jeb Eiropas Savienības Kohēzijas fonda īstenotā projekta Priekšnosacījumu izveide lauksaimniecības daudzveidības saglabāšanai un ekosistēmu aizsardzībai (Lauksaimniecības atbalsta sistēmu izstrāde) ietvaros. Dabas aizsardzības plāna izstrādi veic Daugavpils Universitāte (Ventas iela 13, Daugavpils, LV-5401, tālr. 65422180, du@du.lv, www.du.lv).

SIA "Cēsu gaļas kombināts" par augstām cenām iepērk **JAUNLOPUS un LIELLOPUS** **26185703 • 25573447 • 29172343**
Lasiet mūs arī internetā: www.kurzemieks.lv/

SAHS Sacenšas 101 skolēns
Kurzemes skolēnu sporta spēles tika Kuldīgā sacenšas 101 dalībnieki, un medaļas izcīnījumi arī mājnieki. 5.-9. klasi grupā ar 16,5 punktiem no 21 uzvarētājiem VPriņdops Kuldīgā vidusskola. Trešo vietu ar 13 punktiem ieguva Kuldīgā Centrālā vidusskola. Ceturtās ar 12,5 punktiem – Kuldīgā Māteļa un Immanstru vidusskola (KMĢZV). Individuāli uzvarētājs Kārlis Krūmiņš (soli punkti). Piecus punktus ietaujā Raitis Šteinbergs (5. vieta) un Valērijs Šteinbergs (6. vieta). Jauktā komandā Raitis 5,5 punkti (1. vieta), Valērijs Nikolai Abolnīpi (2. vieta), Rāzija Kūdore (3. vieta) un Nāļija Jēkabsona (4. vieta) pa 4,5 punktiem. 1.-4. klasi grupā 1. vieta VPriņdops Kuldīgā vidusskola ar 16,5 punktiem, trešajā ar 13,5 punktiem – KMĢZV. Individuāli ar septiņiem punktiem uzvarētājs Māteļa Kārlis Šteinbergs. Otrajā vietā Jānis Krūmiņš (soli punkti), trešo ieguva Benjaminus Emmanēls Papiņš (5,5). Māteļiem Elita Māris Vītoliņš (3. vieta) un Emīlija Dāra (4. vieta) ietaujātas pa četriem punktiem.

VIEGLĀTLETIKA Pietrūka pavissam maz
Latvijas ziemas vieglātlēkļu čempionāta finālā U14 grupā Rīgā dalībnieki Kuldīgā novada sporta skolā sudzākiem līdz medaļām pietrūcī pavissam maz. Gertman Bāskam 4. vieta 60 m/b (10,00) un 11. vieta 300 m (47,52). Aleksandrs Vārkopam 4. vieta sudzātkānā (1,46 m) un 10. vieta 60 m/b (10,71). Septiņā vietā Anna Fokarova-Šteinma 60 m (8,52), Laima Raihman lodes grūšanā (10,15 m) un Ieva Mārciņa sudzātkānā (1,40 m). Bebe Baka sudzātkānā 11. vieta 60 m (8,71), Gabriella Šlede 12. vietā sudzātkānā (1,35 m). Aleksis Pēteris 14. vietā sudzātkānā (1,40 m). 4 x 160 m stafetes rīku komanda bija desmitā (1:44,26). Kristians Vīlms, Roberts Gūtakovs, A.Vārkops, G.Bēdars). Trešajā stafetē Rīgā jaunā sportisti ietaujā Kurzemnieku skolas sacenšās Kuldīgā.

NOTIKS DABAS LIEGUMA „VENTAS UN ŠĶERVELA IELEJA” DABAS AIZSARDZĪBAS PLĀNA IZSTRĀDES SABIEDRISKĀS APSPRIEŠANAS SANĀKSME

2020. gada 14. februārī plkst. 14:00 Skrundas kultūras namā (Lielā iela 1) mazajā zālē (1. stāvā) notiks dabas lieguma „Ventas un Šķerveļa ieleja” dabas aizsardzības plāna izstrādes sabiedriskā apspriešana.

Dabas liegums „Ventas un Šķerveļa ieleja” dibināts 1957. gadā. Tā ir viena no Eiropas Savienības izveidotā kopīgā aizsargājamo teritoriju tīkla Natura 2000 teritorijām. Dabas lieguma kopējā platība ir 1455,87 ha. Tā ir nozīmīga nogāžu un gravu mežu, dabisku zālāju, straujteču un pamatiežu atsegumu aizsardzības vieta. Dabas lieguma teritorijā atrodas seši valsts nozīmes aizsargājami ģeoloģiskie un ģeomorfoloģiskie dabas pieminekļi – Ātraiskalns, Šķerveļa lejteces dolomīta atsegums, Zoslēnu atsegumi, Gobdzņu klintis, Ketleri atsegums un Plieņu atsegums.

Dabas aizsardzības plāns tiek izstrādāts laika periodam no 2020. līdz 2031. gadam. Dabas aizsardzības plāna uzdevums ir saskaņot dabas aizsardzības, dabas resursu izmantošanas, reģiona attīstības un iedzīvotāju intereses, lai tiktu saglabātas teritorijas dabas vērtības. Sabiedriskās apspriešanas sanāksmes laikā klātesošie tiks iepazīstināti ar dabas lieguma „Ventas un Šķerveļa ieleja” izveidošanas mērķiem, nozīmīgākajām dabas vērtībām un tās ietekmējošiem faktoriem, kā arī ar plānotajiem apsaimniekošanas pasākumiem.


Ar dabas aizsardzības plāna redakciju var iepazīties Dabas aizsardzības pārvaldes interneta vietnē www.daba.gov.lv (sadaļā *Tēmas - Sabiedrības līdzdalība - Publiski apsprijamie dokumenti*), kā arī Saldus novada pašvaldības mājaslapē www.saldus.lv un Skrundas novada pašvaldības mājaslapē www.skrunda.lv.

Dabas aizsardzības plāna drukātā versija līdz 2020. gada 17. februārim pieejama Saldus novada pašvaldībā (Striķu ielā 3, Saldū) un Skrundas novada pašvaldībā (Raipa ielā 11, Skrundā).

Rakstiskus priekšlikumus var iesniegt līdz 2020. gada 17. februārim, adresējot tos plāna izstrādātājam (Daugavpils Universitāte, 101. kab., Parādes iela 1a, Daugavpils, LV 5401 vai uldis.valainis@biology.lv).

Dabas lieguma „Ventas un Šķerveļa ieleja” dabas aizsardzības plāna izstrāde tiek veikta dabas skaitīšanas jeb Eiropas Savienības Kohēzijas fonda īstenotā projekta „Priekšnosacījumu izveide labākai bioloģiskās daudzveidības saglabāšanai un ekosistēmu aizsardzībai Latvijā” Nr. 5.4.2.1/16/L/001 ietvaros.

Dabas aizsardzības plāna izstrādi veic Daugavpils Universitāte (Vienības iela 13, Daugavpils, LV-5401, tālrunis: 65422180, du@du.lv, www.du.lv).



1.2. Sabiedriskās apspriešanas sanāksmes protokols

Eiropas Savienības Kohēzijas fonda projekts "Priekšnosacījumu izveide labākai bioloģiskās daudzveidības saglabāšanai un ekosistēmu aizsardzībai Latvijā" Nr. 5.4.2.1/16/I/001

Dabas lieguma „Ventas un Šķerveļa ieleja” dabas aizsardzības plāna izstrādes sabiedriskās apspriešanas sanāksme

2020. gada 14. februārī plkst. 14:00
Skrundas kultūras namā (Lielā iela 1 A, Skrunda)

PROTOKOLS

Sēdi vada: **Dace Sāmīte**, Dabas aizsardzības pārvaldes Kurzemes reģionālās administrācijas vadītāja

Protokolē: **Juris Soms**, dabas aizsardzības plāna izstrādes vadītāja asistents (Daugavpils Universitāte)

Sanāksmē piedalās: Dace Sāmīte (Dabas aizsardzības pārvaldes Kurzemes reģionālās administrācijas vadītāja), Uldis Valainis (dabas aizsardzības plāna izstrādes vadītājs, Daugavpils Universitāte), Juris Soms (dabas aizsardzības plāna izstrādes vadītāja asistents, Daugavpils Universitāte), Jolanta Hercenberga (Laikraksts "Kurzemnieks"), Ansis Dēvics (saimniecības "Paiši" pārstāvis), Artūrs Dēvics (saimniecības "Paiši" pārstāvis), Normunds Danenbergs (Skrundas novada pašvaldība), Benita Lielāmere (saimniecības "Ventaskrasti" pārstāve), Broņislava Brugevica (saimniecības "Grotēs" pārstāve), Ilona Rītiņa (Nikrāces pagasta pakalpojumu pārvaldes vadītāja), Valdis Knopkens (saimniecības "Jaunvarkaļi" pārstāvis).

Sanāksme sākas plkst. 14.00, beidzas 15.40

Vārds tiek dots dabas aizsardzības plāna izstrādes vadītājam **U. Valainim**. Viņš sagatavotajā prezentācijā sniedz informāciju, ka dabas lieguma „Ventas un Šķerveļa ieleja” dabas aizsardzības plāns izstrādāts atbilstoši 2007. gada 9. oktobra MK noteikumiem Nr. 686 "Noteikumi par īpaši aizsargājamās dabas teritorijas dabas aizsardzības plāna saturu un izstrādes kārtību". **U. Valainis** sākumā iepazīstina dabas aizsardzības plāna uzraudzības grupas 2. sanāksmes dalībniekus ar vispārīgo informāciju par dabas liegumu, tā izveidošanas mērķiem, administratīvo novietojumu.

Sanāksmes dalībnieki tiek iepazīstināti ar dabas liegumā esošajiem sešiem ģeoloģiskajiem un ģeomorfoloģiskajiem dabas pieminekļiem un to izvietojumu, kā arī iepriekšējā dabas aizsardzības plāna izstrādāto funkcionālo zonējumu un izdalīto zonu izvietojumu.

Turpmākajā prezentācijas gaitā sanāksmes dalībnieki tiek iepazīstināti ar nozīmīgākajām dabas vērtībām dabas liegumā, informējot klātesošos par ES nozīmes īpaši aizsargājamiem 20 biotopu veidiem, t. sk. par četriem biotopiem, kuri ir ļoti būtiski konkrētās IADT dabas aizsardzības kontekstā: 3260 *Upju straujtecēs un dabiski upju posmi*; 6430 *Eitrofas augsto lakstaugu audzes*; 8210 *Karbonātisku pamatiežu atsegumi* un 9180* *Nogāžu un gravu meži*. **U. Valainis** prezentācijā atspoguļo biotopu veidu izvietojumu kartogrāfiskajā materiālā, kā arī raksturo biotopu kvalitāti. Tiek norādīts, ka zemas kvalitātes kategorijai atbilstoši biotopi netika konstatēti.



NACIONĀLAIS
ATTĪSTĪBAS
PLĀNS 2020



EIROPAS SAVIENĪBA
Kohēzijas fonds



IEGULDĪJUMS TAVĀ NĀKOTNĒ

U. Valainis norāda, ka dabas lieguma teritorijai tiek piedāvāts pievienot un iekļaut ĪADT pašlaik ārpus DL teritorijas izvietotos nogabalus divos nelielos areālos, kas atbilst ES nozīmes aizsargājamam biotopam un tieši robežojas ar DL teritoriju.

Turpmākajā sanāksmes gaitā **U. Valainis** prezentācijā sniedz ieskatu par īpaši aizsargājamām sugām, kas konstatētas dabas liegumā un to atradņu izvietojumu. Kopā inventarizācijas gaitā, izstrādājot dabas aizsardzības plānu, ir konstatētas 100 aizsargājamas augu, dzīvnieku, putnu, zivju un bezmugurkaulnieku sugas. No tām 37 sugas ir tāds, kurām ir veidojami mikroliegumi.

Tiek norādītas arī nozīmīgākās sugas, kurām nodrošināma aizsardzība prioritārā kārtā: strauta nēģis *Lampetra planeri*, diķu naktssikspārnis *Myotis dasycneme*, akmeņgrauzis *Cobitis taenia*, platgalve *Cottus gobio*, salate *Leuciscus aspius*, biezā perlamutrene *Unio crassus*, Eirāzijas ūdrs *Lutra lutra*, zivju dzenītis *Alcedo atthis*, lašveidīgās zivis un dzeņveidīgie putni.

Tad tiek sniegts pārskats par esošajiem sešiem ģeoloģiskiem un ģeomorfoloģiskiem dabas pieminekļiem DL „Ventas un Šķerveļa ieleja” teritorijā, kuri jau ir MK 2001. gada 17. aprīļa noteikumu Nr. 175 “Noteikumi par ģeoloģiskajiem un ģeomorfoloģiskajiem dabas pieminekļiem” sarakstā un pielikumos: Ātraiskalns, Šķerveļa lejteces dolomīta atsegums, Zoslēnu atsegumi, Gobdziņu klintis, Ketleru atsegums un Plieņu atsegums. **U. Valainis** informē, ka plānā tiek piedāvāts vēl divus ģeoloģiskos objektus izvirzīt iekļaušanai ģeoloģisko un ģeomorfoloģisko dabas pieminekļu sarakstā: Gobdziņu gravas ūdenskritums un Lētižas lejteces dolomīta atsegums.

Sanāksmes dalībnieki tiek informēti par dabas pieminekļiem – dižkokiem, to kopējo skaitu, sugu sastāvu un ģeogrāfisko izvietojumu DL teritorijā.

Pēc pārskata par dabas aizsardzības plāna izstrādes gaitā ekspertu veikto nozīmīgāko dabas vērtību inventarizācijas rezultātiem, **U. Valainis** informē par DL teritorijas plānotajiem apsaimniekošanas pasākumiem. Vispirms tiek definēts teritorijas apsaimniekošanas ideālais jeb ilgtermiņa mērķis. Tad tiek raksturotas plānoto apsaimniekošanas pasākumu grupas, kuru realizēšana ir vērsta uz ilgtermiņa mērķa sasniegšanu. Apsaimniekošanas pasākumus var iedalīt sešās grupās: A. Administratīvie un organizatoriskie aspekti; B. Dabas vērtību aizsardzība un apsaimniekošana; C. Ainavisko un kultūrvēsturisko vērtību apsaimniekošana; D. Tūrisma un atpūtas infrastruktūras uzturēšana un pilnveidošana; E. Zinātniskās izpētes un monitoringa pasākumi; F. Sabiedrības informēšana un izglītošana.

Turpinājumā **U. Valainis** detalizēti izklāsta plānotos apsaimniekošanas pasākumus katrā no šīm grupām.

Pasākumu „A” grupā (Administratīvie un organizatoriskie aspekti) ieplānoti četri pasākumu virzieni: dabas lieguma individuālo aizsardzības un izmantošanas noteikumu grozījumu apstiprināšana Ministru kabinetā; dabas aizsardzības plānā ietvertu nosacījumu iestrāde Skrundas un Saldus novadu teritoriju plānojumos; robežu precizēšana, integrējot dabas liegumā ārpus ĪADT pašreizējām robežām izvietotos ES nozīmes aizsargājamus mežu biotopus; dabas lieguma teritorijas robežu uzmērīšana dabā. Saistībā ar trešo šīs grupas plānoto pasākumu – ārpus ĪADT pašreizējām robežām izvietoto ES nozīmes aizsargājamo mežu biotopu integrēšanu dabas liegumā – uzraudzības grupas sanāksmes dalībniekiem tiek demonstrēts arī kartogrāfiskais materiāls ar DL robežu iespējamo paplašināšanu. **U. Valainis** uzsver, ka dabas aizsardzības plānā ierosinātajai DL robežu iespējamai paplašināšanai ir rekomendējošs raksturs, robežu paplašināšanai ir jāveic izmaiņas MK noteikumos Nr.212 „Noteikumi par dabas liegumiem”.


Pasākumu „B” grupā (Dabas vērtību aizsardzība un apsaimniekošana) ieplānoti septiņi pasākumu virzieni: augstvērtīgo meža biotopu dabiska attīstība bez cilvēka iejaukšanās; aizsargājamo zālāju



NACIONĀLAIS
ATTĪSTĪBAS
PLĀNS 2020



EIROPAS SAVIENĪBA
Kohēzijas fonds



IEGULDĪJUMS TAVĀ NĀKOTNĒ

biotopu apsaimniekošanas pasākumu nodrošināšana veicot pļavu pļaušanu un/vai noganīšanu; potenciālo aizsargājamo zālāju biotopu un tauriņiem potenciālo barošanās biotopu atjaunošana; invazīvo sugu izplatības ierobežošana; skatu perspektīvu atsegšana uz ģeoloģiskajiem un ģeomorfoloģiskajiem dabas pieminekļiem "Ātrāskalns" un "Gobdziņu klintis"; Šķerveļi un Lētižā izveidoto bebru aizsprostu nojaukšana un straujteču biotopiem raksturīgā upju tecējuma uzturēšana; dabas lieguma teritorijā konstatēto dižkoku un potenciālo dižkoku apsaimniekošana. Saistībā ar plānotajiem pasākumiem tiek demonstrēts atbilstošs vizuālais un kartogrāfiskais materiāls. U. **Valainis** norāda, ka saistībā ar invazīvo sugu izplatības ierobežošanas pasākumiem īpaša vērība ir jāpiegriež Sosnovska latvāņa invāzijas novēršanai DL teritorijā. Konkrēti pasākumi, kas saistoši zemes īpašniekiem un pašvaldībām ar Sosnovska latvāni invadētajās teritorijās, izriet no MK 14.07.2008. noteikumiem Nr.559 „Invazīvās augu sugas – Sosnovska latvāņa – izplatības ierobežošanas noteikumi”.

Saistībā ar pasākumu „C” grupu (Ainavisko un kultūrvēsturisko vērtību apsaimniekošana), U. **Valainis** norāda, ka lai realizētu DL “Ventas un Šķerveļa ieleja” aizsardzības mērķi ainavides saglabāšanas kontekstā, dabas aizsardzības plāna izstrādes ietvaros ir sagatavots dabas lieguma ainavu struktūrplāns (DA plāna 13. pielikums), kurā ir ietverti priekšlikumi ainavu pārvaldībai un apsaimniekošanai. Tie galvenokārt ir sagatavoti, ņemot vērā teritorijas ainavisko novērtējumu un ainavides izmaiņu analīzi.

Pasākumu „D” grupā (Tūrisma un atpūtas infrastruktūras uzturēšana un pilnveidošana) iepļānoti divi pasākumu virzieni: dabas lieguma teritorijā izveidotās tūrisma un atpūtas infrastruktūras uzturēšana un pilnveidošana, un jaunu tūrisma un rekreācijas objektu un ar tiem saistītās infrastruktūras izveide. U. **Valainis** norāda, ka vairākās atpūtas vietās nepieciešams atjaunot labiekārtojuma elementus, veikt regulāru uzturēšanu un apsaimniekošanu. Alternatīva – ja turpmāk netiks nodrošināta atpūtas vietu uzturēšana, tad izņemt šīs atpūtas vietas no ūdenstūrisma maršrutu piedāvājuma un kartēm.

Attiecībā uz dabas aizsardzības plānā ietvertajiem pasākumiem tūrisma un atpūtas infrastruktūras uzturēšana un pilnveidošanai un saistībā ar atpūtas vietu „Jaunvarkaļi”, V. **Knopkēns** (Nīkrāces pag. „Jaunvarkaļi”) norāda, ka šīs atpūtas vietas uzturēšana notiek, tā tiek sakārtota, ja ūdenstūristi piesakās saimniekam. Pēc „Jaunvarkaļu” saimnieka V. **Knopkēna** domām, šādas atpūtas vietas saglabāšana ir svarīga arī dabas aizsardzības jautājumu kontekstā, lai ūdenstūristiem būtu iespēja izvēlēties nakšņošanai vietas, un lai tūristu apmetnes netiktu ierīkotas stihiski.

Turpinot prezentāciju, U. **Valainis** norāda, ka saistībā ar tūrisma un atpūtas infrastruktūras uzturēšanas un pilnveidošanas pasākumiem tiek apskatīts ierosinājums veidot taku uz Ātrākalna klintīm un skatu laukumu.

V. **Knopkēns** komentē, ka ceļš, ko plānots izmantot takas maršrutam uz Ātrākalna klintīm, ir aizaudzis pēdējo 20-30 gadu laikā līdz ar privātpašumu atjaunošanu. Taču viņš piekrīt, ka takas izveidošana ir atbalstāms ierosinājums.

U. **Valainis** turpinājumā informē par jauna velomaršruta izveides ieceri un pārgājienu maršruta “Kalpaka ceļš” izveidošanu. Attiecībā uz pēdējo – “Kalpaka ceļš” izveidošanu, LR Aizsardzības ministrijai ir iecere šajā maršrutā uzbūvēt trošu tilta pāri Ventai. Tomēr uz dabas aizsardzības plāna izstrādes brīdi nebija pieejama informācija par precīzu iespējamā trošu tilta būvniecības vietu, kā arī iespējamajiem tilta būvniecības tehniskajiem parametriem, līdz ar to nebija iespējams izvērtēt plānoto darbību iespējamo ietekmi uz dabas liegumā sastopamajiem aizsargājamiem biotopiem un aizsargājamo sugu dzīvotnēm.



NACIONĀLAIS
ATTĪSTĪBAS
PLĀNS 2020



EIROPAS SAVIENĪBA
Kohēzijas fonds



IEGULDĪJUMS TAVĀ NĀKOTNĒ

Tā kā dabas aizsardzības plāna izstrādes laikā tika saņemts priekšlikums no AS "Latvijas valsts meži" izvērtēt iespēju iekļaut plānā LVM meža ceļa būvi „Dambenieku diķa ceļš” uz robežas starp 349. un 351. kvartāliem, lai nodrošinātu piekļuvi un iespēju apsaimniekot LVM valdījumā esošās mežaudzes 348. – 350. kvartālos, tad **U. Valainis** informē par dabas aizsardzības plāna izstrādes ietvaros veiktās apsekošanas rezultātiem iespējamā ceļa būvniecības teritorijā. Saskaņā ar ekspertu konstatēto, ceļa būvniecības ieceres realizācijas gadījumā tiktu neatgriezeniski iznīcinātas īpaši aizsargājamo vaskulāro augu sugu - melnējošās dedestīņas *Lathyrus niger* (suga, kurai var tikt veidoti mikroliegumi) un smaržīgās naktsvijoles *Platanthera bifolia* atradnes. ceļa būvniecības ieceres realizācija negatīvi ietekmētu arī LSG ierakstītās vaskulāro augu sugas kalnu grīšļa *Carex montana* audzes. Tāpēc „Dambenieku diķa ceļš” būvniecības iecere konkrētajā vietā ir noraidāma.

Pasākumu „E” grupā (Zinātniskās izpētes un monitoringa pasākumi) ielānāti septiņi pasākumu virzieni: apsaimniekošanas pasākumu efektivitātes monitorings; aizsargājamo biotopu monitorings; reto un īpaši aizsargājamo sugu monitorings; antropogēnās slodzes monitorings un pētījumu veikšana; zinātniskā pamatojuma sagatavošana dabas liegumā esošo objektu “Gobdziņu gravas ūdenskritums” un “Lētižas lejteces dolomītu atsegums” iekļaušanai īpaši aizsargājamo ģeoloģisko un ģeomorfoloģisko pieminekļu sarakstā; dabas lieguma teritorijā sastopamo atsegumu lihenofloras un briofloras izpēte; dabas lieguma tūrisma attīstības koncepcijas izstrāde, integrējot to Kurzemes plānošanas reģiona tūrisma stratēģijā.

Pasākumu „F” grupā (Sabiedrības informēšana un izglītošana) ielānāti trīs pasākumu virzieni: publisko tematisko pasākumu organizēšana; informatīvo materiālu izdošana un informācijas nodrošināšana internetā; dabas lieguma informatīvo zīmju izvietošana dabā un to uzturēšana. Tiek demonstrēts kartogrāfiskais materiāls, kurā attēlotas vietas dabas lieguma papildus informatīvo zīmju izvietošanai dabā.

Noslēdzot prezentāciju par dabas aizsardzības plāna izstrādes gaitā paveikto, **U. Valainis** informē, ka ir sagatavoti priekšlikumi grozījumiem Individuālo aizsardzības un izmantošanas noteikumu projektā, kā arī funkcionālajā zonējumā.

Pēc dabas aizsardzības plāna projekta un apsaimniekošanas pasākumu apspriešanas, sabiedriskās apspriešanas sēdes dalībnieki pāriet pie „Ventas un Šķerveļa ieleja” individuālo aizsardzības un izmantošanas noteikumu projekta caurskatīšanas.

U. Valainis secīgi izklāsta visus individuālo aizsardzības un izmantošanas noteikumu projekta punktus, īpaši uzsverot DL teritorijā aizliegtās darbības un ierobežojumus.

Prezentācijas noslēgumā **U. Valainis** aicina sabiedriskās apspriešanas sanāksmes dalībniekus izteikt savu viedokli, uzdot jautājumus un sniegt priekšlikumus. Pēc prezentācijas sākas diskusija un dabas aizsardzības plāna projekta un individuālo aizsardzības un izmantošanas noteikumu projekta apspriešana.

N. Danenbergs (Skrundas novada pašvaldība) jautā, vai inventarizācijas gaitā ir apsekoti visi dižkoki, t.sk. arī privātpašumos esošie?

U. Valainis apstiprina, ka ir veikta apsekošana un aktualizēti dati par visiem dižkokiem, t.sk. arī privātpašumos esošie.

N. Danenbergs (Skrundas novada pašvaldība) jautā, vai datu publicēšana par dabas vērtībām, piemēram, dižkoku un aizsargājamo putnu ligzdu izvietojumu, neradīs papildus apmeklētāju plūsmu uz DL, tādejādi palielinot antropogēno slodzi?



NACIONĀLAIS
ATTĪSTĪBAS
PLĀNS 2020



EIROPAS SAVIENĪBA
Kohēzijas fonds



IEGULDĪJUMS TAVĀ NĀKOTNĒ

U. Valainis un **D. Sāmīte** norāda, ka dabas aizsardzības plāna publiski pieejamajā versijā un dabas datu pārvaldības sistēmas „Ozols” publiski pieejamajā versijā nebūs pieejami dati par aizsargājamo sugu precīzu izvietojumu, tāpēc šādām bažām nav pamata.

I. Rītiņa (Nīkrāces pag. pakalpojumu pārvaldes vadītāja) un **N. Danenbergs** (Skrundas novada pašvaldība) diskusijā pauž viedokli, ka līdz ar Ātrākālņa un Gobdziņu klinšu iekļaušanu tūrisma maršrutos pastāv nelaimes gadījumu risks, jo klintis ir augstas un kritiens no tām ir potenciāli bīstams dzīvībai. Viņi uztraucas, ka tādā gadījumā cietēji varētu celt tiesā prasības pret pašvaldību vai zemes īpašnieku – AS “Latvijas valsts meži”.

D. Sāmīte komentē, ka pirmkārt, pašvaldībai jāpārdomā, vai attiecīgie dabas objekti tiek reklamēti attiecīgo novadu interneta mājas lapās un cilvēki tiek aicināti tos apmeklēt, un otrkārt, ka cilvēkam uzturoties vai ceļojot dabā, ir sevišķi potenciāli bīstamās vietās, ir jāapzinās iespējamie riski un attiecīgi jāplāno sava uzvedība un darbības.

B. Lielāmere (Nīkrāces pag. „Ventaskrasti”) piebilst, ka vajadzētu apsvērt arī atbilstošo brīdinājuma zīmju uzstādīšanu.

I. Rītiņa (Nīkrāces pag. pakalpojumu pārvaldes vadītāja) jautā, ka plānotie tūrisma apskates objekti faktiski ir uz zemes, kas atrodas AS “Latvijas valsts meži” īpašumā – kā tiks nodrošināta apsaimniekošana, ja īpašnieks nav pašvaldība?

D. Sāmīte norāda, ka ir virkne pozitīvu piemēru, kad pašvaldība slēdz līgumu ar AS “Latvijas valsts meži”, un LVM ļauj pašvaldībai izveidot un apsaimniekot tūristu piesaistes vietas un infrastruktūru.

N. Danenbergs (Skrundas novada pašvaldība) un **D. Sāmīte** komentē, ka pārgājienu maršruts “Kalpaka ceļš” daudzviet patlaban dabā nav fiziski konstatējams. **U. Valainis** piebilst, ka AM plānotās aktivitātes par maršruta “Kalpaka ceļš” atjaunošanu noteikti ir jāizmanto arī dabas tūrisma attīstībai gan DL teritorijā, gan Skrundas pašvaldībā.

Saistībā ar neitrālās zonas noteikšanu DL teritorijā, **I. Rītiņa** (Nīkrāces pag. pakalpojumu pārvaldes vadītāja) norāda, ka arī pašvaldības ceļš Lēnas-Varkaļi ir ar kadastra numuru un šis ceļš nodalījuma joslas platumā arī būtu jāiekļauj neitrālajā zonā. **U. Valainis** atbild, ka šis jautājums tiks precizēts.

V. Knopkens (Nīkrāces pag. „Jaunvarkaļi”) jautā par AS “Latvijas valsts meži” īpašumā esošā Robežnieku grants karjera perspektīvo izmantošanu – mežā, kas ir dabas lieguma teritorijā, esot marķējums – vai tas liecina par karjera paplašināšanu un smilts-grants ieguvu DL?

D. Sāmīte atbild, ka esošie normatīvie akti aizliedz derīgo resursu ieguvu dabas lieguma teritorijā, un ka AS “Latvijas valsts meži” ļoti labi zina šo situāciju.

J. Soms izsaka pieņēmumu, ka **V. Knopkensa** pieminētais marķējums iezīmē derīgo izrakteņu izplatības areāla robežas, kas noteiktas, sastādot karjera pasi.

V. Knopkens (Nīkrāces pag. „Jaunvarkaļi”) piebilst, ka Ātrākālņa un Gobdziņu klinšu attīrīšana no apauguma esot ļoti laba iecere, jo Latvijas brīvvalsts laikos klintis ir bijušas pilnīgi atsegtas. Sanāksmes dalībnieki apmainās ar viedokļiem, kāpēc senāk klintis ir bijušas atsegtas un kāpēc pēdējā laikā notiek to aizaugšana.

V. Knopkens (Nīkrāces pag. „Jaunvarkaļi”) norāda, ka plānojot jaunas tūrisma infrastruktūras izveidi – taku maršrutus un skatu vietas pie Ātrākālņa un Gobdziņu klintīm, ir jāņem vērā Ventas ielejas dabiskās attīstības dinamika, lai tūrisma infrastruktūru neapdraudētu krastu erozija.


I. Rītiņa (Nīkrāces pag. pakalpojumu pārvaldes vadītāja) norāda, ka dabas aizsardzības plānā ietvertu pasākumu realizēšanai par Šķērveli un Lētižā izveidoto bebru aizsprostu nojaukšana un



NACIONĀLAIS
ATTĪSTĪBAS
PLĀNS 2020



EIROPAS SAVIENĪBA
Kohēzijas fonds



DABAS
SKAITĪŠANA



TRĀSĒJĀS
PĀRSPĒJAS

IEGULDĪJUMS TAVĀ NĀKOTNĒ

straujteču biotopiem raksturīgā upju tecējuma uzturēšanu pašvaldībai nav resursu un ka pašvaldība nevar tikt ar to galā.

D. Sāmīte norāda, ka AS "Latvijas valsts meži", kas ir lielākais zemes īpašnieks DL teritorijā, var veicināt šī jautājuma risināšanu, slēdzot medību tiesību līgumus ar mednieku kolektīviem un līgumus iekļaujot noteiktus punktus.

N. Danenbergs (Skrundas novada pašvaldība) un **V. Knopkens** (Nīkrāces pag. „Jaunvarkaļi”) piebilst, ka Ventā vērojama gultnes un vidussēru aizaugšana ar meldriem un citiem ūdensaugiem.

U. Valainis atbild, ka tas ir saistīts ar eutrofikāciju, **J. Soms** piebilst, ka Ventā jau no Lietuvas teritorijas, ka arī tās pietiekās nonāk papildus piesārņojums; šis piesārņojums ar barības vielām – slāpekli, fosforu – veicina aizaugšanu.

D. Sāmīte iesaka precizēt IAIN apakšpunktus attiecībā uz pieļaujamajām darbībām, kuru rezultātā tiek mainīta zemes lietošanas kategorija ar Dabas aizsardzības pārvaldes rakstisku atļauju. Viņa piedāvā koriģēt IAIN projekta punktus par esošo dzīvojamo un saimniecības ēku parbūvi vai jaunu būvniecību, ja tās atrodas apbūvētā zemes gabalā un, ja parbūve vai būvniecība nepieciešama saimniecības uzturēšanai.

U. Valainis piekrīt un norāda, ka IAIN precizēšanā konsultēsies ar Dabas aizsardzības pārvaldi, izstrādājot konkrēto IAIN apakšpunktu formulējumu.

U. Valainis pateicas visiem dalībniekiem par izteiktajiem priekšlikumiem un ieguldīto darbu dabas aizsardzības plāna uzlabošanā.

Ņemot vērā, ka sabiedriskās apspriešanas sanāksmes dalībniekiem vairāk nav jautājumu, komentāru vai priekšlikumu, **D. Sāmīte** pateicas sanāksmes dalībniekiem par klātbūtni un slēdz sanāksmi.

Sanāksmes protokolists



J. Soms

Dabas lieguma "Ventas un Šķerveļa ieleja" dabas aizsardzības plāna izstrādes sabiedriskās apspriešanas sanāksme
2020. gada 14. februārī plkst. 14:00 Skrundas kultūras namā (Lielā iela 1)

Nr.p .k.	Vārds, uzvārds	Iestāde vai fiziska persona	E-pasts	Telefona nr.	Paraksts
1.	Uldis Valēns,	Daugavpils universitāte			/
2.	Juris Šoms	Daugavpils universitāte			
3.	Holanta Levenburgs	Laiņradst, "Kusēniņi"			
4.	Race Sāmsle	Dabas aizsardzības pārvalde			
5.	Ansis Dēvies	"Paišas"			
6.	Artūrs Dēvis	"Paišas"			
7.	Normunds Dauverģis	Skrundas novada pašvaldība			
8.	Benita Čiļāne	"Nentānārdi", Nīkrāces p.			
9.	Branklona Baugma	"Grotis", Nīkrāces p.			
10.	Ilona Rūdīte	Nīkrāces pagasta pārvalde, pam. pārvaldes vadīt.			
11.	Vāldis Knopcevs	Nīkrāce, "Faunvarņi"			

Dalībnieku ievērbai!

Saskaņā ar Vispārīgās datu aizsardzības regulas prasībām (GDPR) informējam, ka pamatojoties uz Jūsu piekrišanu, Dabas aizsardzības pārvalde apstrādā Jūsu personas datus, lai:

- gūtu apliecinājumu un analizētu sabiedrības iesaisti sanāksmēs,
- nodrošinātu turpmāko saziņu par izmaiņām dabas aizsardzības plāna projektā un nosūtītu informatīvos materiālus atbilstoši Vispārīgās datu aizsardzības regulas 6.panta 1.punkta a) apakšpunktam.

1.3. Sabiedriskās apspriešanas sanāksmes prezentācija

**DABAS AIZSARDZĪBAS PLĀNA IZSTRĀDE
DABAS LIEGUMAM
"VENTAS UN ŠĶERVEĻA IELEJA"**

SABIEDRISKĀS APSPRIEŠANAS SANĀKSME
14.02.2020



Dabas aizsardzības plāns izstrādāts atbilstoši 2007. gada 9. oktobra MK noteikumiem Nr. 686 "Noteikumi par īpaši aizsargājamās dabas teritorijas dabas aizsardzības plāna saturu un izstrādes kārtību".

**DABAS LIEGUMS
"VENTAS UN ŠĶERVEĻA IELEJA"**

- Aizsardzības kategorija: dabas liegums
- Ietilpst Eiropas Savienības nozīmes īpaši aizsargājamo dabas teritoriju tīklā Natura 2000.
- Teritorijas kods: LV0507200
- Administratīvais iedalījums: Skrundas novada Nīkrāces un Skrundas pagasti; Saldus novada Pampāju pagasts
- Platība: 1455,87 ha
- Teritorijai izstrādāti individuālie aizsardzības un izmantošanas noteikumi, 03.01.2012. (MK noteikumi Nr. 13)



**NOZĪMĪGĀKĀS DABAS VĒRTĪBAS DABAS LIEGUMĀ
"VENTAS UN ŠĶERVEĻA IELEJA"**

EP direktīvas 92/43/ECC (21.05.1992) «Par dabisko biotopu, savvaļas faunas un floras aizsardzību» īstenošanai izstrādātās dabisko dabotņu veidi:

1. 0100* Kociņu tuksneši (1,03 ha)
2. 0200 Līdzu strauģenes un dabiskā upju pļavas (92,82 ha)
3. 6210 Sauss stāvis kalnainā augsnē (14,40 ha)
4. 6210 Sauss stāvis kalnainā augsnē (14,37 ha)
5. 6410 Mēri ar dzīvnieku izpostītiem (3,33 ha)
6. 6430 Mēri ar dzīvnieku izpostītiem (3,09 ha)
7. 6510 Mēri ar dzīvnieku izpostītiem (4,29 ha)
8. 7100 Mērdabūšņu augstas auzas un vārdi pļavas (4,81 ha)
9. 7220* Mēri, kas izpostīti ar dzīvniekiem (1,18 ha)
10. 8210 Karbunkļu pļavas ar strauģeni (8,89 ha)
11. 8220 Karbunkļu pļavas (1,05 ha)
12. 8230 Karbunkļu pļavas (1,02 ha)
13. 8240* Mēri ar dzīvnieku izpostītiem (14,34 ha)
14. 8250* Mēri ar dzīvnieku izpostītiem (12,41 ha)
15. 8260 Sauss stāvis kalnainā augsnē (41,48 ha)
16. 8270 Mēri pļavas (26,40 ha)
17. 8280 Dabiskā meža pļavas, kas ar dzīvnieku izpostīti (8,71 ha)
18. 8290* Naglains un grāvis mežs (31,88 ha)
19. 9100* Karstais mežs (1,81 ha)
20. 9100* Karstais mežs kalnainā augsnē ar pļavas mežs (2,29 ha)

ES nolikuma 104. pantā prasītajiem biotopu datiem parādās joprojām 21, ka jeb 21,64 ha no kopējās 1427.



0200 Līdzu strauģenes un dabiskā upju pļavas (Foto: D. Valters)




6210 Sauss stāvis kalnainā augsnē (Foto: D. Valters)



8210 Karbunkļu pļavas ar strauģeni (Foto: I. Kubiņš)



8290* Naglains un grāvis mežs (Foto: D. Valters)



Īpaši aizsargājamās sugas, kas konstatētas dabās liegumā

Sugu grupa	Latvijas izskaidrojums		Dabotņu Direktīva			Putnu Direktīva
	MA	MS	II	IV	V	I
Strauģenes sugas	22	10	1	7	3	
Sīpas	9	4				
Kājiņi	4	1				
Sīpas	3	1				
Bermuģu sūsnieki	12	4	3	4	1	
Zilpūķis	12	1	3	13	2	
Putni	26	12				21
Zivs	5	5	7		3	
Koši	190	17	14	13	9	21

Nozīmīgākās sugas, kurām nodrošināma aizsardzība prioritārā kārtā:

- * strauģe nāģis Lampetra planeri, dižu raktskopālmis Myoxocephalus glanis, akvārgaude Cobitis taenia, plāģahe Cottus gobio, salenie Leuciscus cepheus, bīvēs perlmutveņu Unio stansus, Eirāzijas dāra Lutra lutra, zivju dzerītis Alcedo atthis, laiveidīgās zivs un dārzeņidīgās putni



Ģeoloģiskie un ģeomorfoloģiskie dabas pieminekļi

DL „Ventas un Šērveļa ieleja” teritorijā, saskaņā ar MK 2001. gada 17. aprīļa noteikumiem Nr. 175 “Noteikumi par ģeoloģiskajiem un ģeomorfoloģiskajiem dabas pieminekļiem” atrodas seši valsts nozīmes aizsargājami ģeoloģiskie un ģeomorfoloģiskie dabas pieminekļi – attiecīgi Ātraskalns, Šērveļa lejteces dolomīta atsegums, Žoskīnu atsegumi, Gobdzīņu klintis, Ketliņu atsegums un Pļeņu atsegums.



Ģeoloģiskais un ģeomorfoloģiskais dabas pieminekļi „Ātraskalns” (Foto: J. Šterns)



Ģeoloģiskais un ģeomorfoloģiskais dabas pieminekļi „Gobdzīņu klintis” (Foto: J. Šterns)



Dabas pieminekļi – dižkoki

Dabas lieguma „Ventas un Šērveļa ieleja” teritorijā reģistrēti 18 valsts nozīmes dižkoki – astoņi parastie ozoli *Quercus robur*, sešas parastās priedes *Pinus sylvestris*, viens saldais kirsis *Cornus avium*, viena meža šķeile *Malus sylvestris*, viena parastā vīksna *Ulmus laevis*, viens āra bērzs *Betula pendula*. DL teritorijā konstatēti arī desmit lokā, kuri dižkoku izmērus varētu sasniegt tuvākajā nākotnē – pieci parastie ozoli *Quercus robur*, divas parastās priedes *Pinus sylvestris*, viena parastā liepa *Tilia cordata*, viens parastais pīlādžis *Sorbus aucuparia*, kā arī viens parastais skābarbis *Carpinus betulus*.



TERITORIJAS APSAIMNIEKOŠANAS IDEĀLAIS JEB ILGTERMIŅA MĒRĶIS

Teritorijas apsaimniekošanas ideālais jeb ilgtermiņa mērķis ir nodrošināt Latvijā un Eiropas Savienībā nozīmīgu aizsargājamo saldūdeņu, ledu atsegumu, aļu, zālāju, mežu un purvu biotopu, dabas pieminekļu, augstvērtīgas ainavas, kā arī rebu un aizsargājamo sugu populāciju saglabāšanu, īstenojot nepieciešamās darbības biotopu un sugu dzīvotņu kvalitātes uzlabošanai, kā arī tradicionālās ainavas uzturēšanai, vienlaikus nodrošinot sabiedrību ar kvalitatīviem rekreācijas resursiem un veicinot teritorijas ilgtspējīgu attīstību.

APSAIMNIEKOŠANAS PASĀKUMI

Apsaimniekošanas pasākumi sadalīti vairākās grupās:

- A. Administratīvie un organizatoriskie aspekti
- B. Dabas vērtību aizsardzība un apsaimniekošana
- C. Ainavisko un kultūrvēsturisko vērtību apsaimniekošana
- D. Tūrisma un atpūtas infrastruktūras uzturēšana un pilnveidošana
- E. Zinātniskās izpētes un monitoringa pasākumi
- F. Sabiedrības informēšana un izaigļošana

• **B.2.3. Invasīvo sugu izplatības ierobežošana**

Dabas lieguma teritorijā līdz šim konstatētas sešas invazīvas sugas: sīkziedu sprigane *Impatiens parviflora*, Kanādas zeļšīdiena *Solidago canadensis*, daudzlapu lupīns *Lupinus polyphylus*, Sosnovska latvānis *Heracleum sosnowskyi*, adatainais dzelonzūriņš *Echinocystis lobata* un ošlapu kļava *Acer negundo*. Tā kā invazīvajām sugām raksturīga ātra izplatšanās, katru gadu strauji palielinot aizņemtās platības, nepieciešama regulāra teritorijas apsekošana, lai laicīgi konstatētu invāziju skartās teritorijas un īstenotu invazīvo sugu apkarošanas pasākumus.



Prioritāri veikami pasākumi, kas vērsti uz invazīvo sugu sugas Sosnovka līdīša Heracleum sosnowskyi apkarošanu un izplatības ierobežošana.

Dabas liegumā Z daļē un tām piegukušajā teritorijā konstatēti šeit poligons 56,51 ha platībā (no tiem 13,34 ha DL teritorijā) ar ievāža Indriju. Pundzeida srodas koncentrācija ar Ventas upes krastāji krastā 600 m uz Z no Šņēlnieka upes līknes Vērdi un cēla maļā, 150 m uz ZR no tās pāri Šņēlnieka upi.

Sosnovka līdīša izplatības ierobežošanas kārtības noteikta Ministru kabineta 2008. gada 9. augusta noteikumos Nr.209 "Invasīvo sugu sugas – Sosnovka līdīša – izplatības ierobežošanas noteikumi".

• **B.3.1. Skatu perspektīvu atsegšana uz ģeoloģiskajiem un geomorfoloģiskajiem dabas pieminekļiem "Ātrākais" un "Gobdzīnu klintis"**

Atsegumu sienas aizaugšana ar nevālamiem kokiem un krūmiem arī ledu atsegumu un alu biotopu saglabāšanas vadlīnijās tiek atzīmēta kā viens no atsegumu biotopus nelabvēlīgi ietekmējošajiem faktoriem. Lai mazinātu izveidojušos apaugumu pie ģeoloģisko un geomorfoloģisko dabas pieminekļu "Ātrākais" un "Gobdzīnu klintis" atsegumu sienām, kā arī atsegtu skatu perspektīvas uz tiem, tiek plānots īstenot koku un krūmu izcirtānu abu atsegumu pakājē (Ātrākais klintis pakājē 0,59 ha lielā platībā, Gobdzīnu klintis pakājē 0,8 ha lielā platībā), kā arī pretējā Ventas krastā no Gobdzīnu klintīm (uz dienvidiem no Variāju mājām) 0,2 ha lielā platībā.



Skats uz Ātrākais klinti no ZR uz ZR pusē (A) un dienvidos (B). Pildītes aizaugšanas ietekmētā no apsegtas un kļūstot neaizsargājamai jomai, nepieciešams pasākumi apkarošanai. (SIA "Dabas lieguma apsargāšana") – Ātrākais klintis, 2017. g. foto. Autors: Jānis Pūpulis, SIA "Dabas lieguma apsargāšana".



Vēlāgs atsegums atsegt – skats uz Gobdzīnu klinti, pie pilsētas Ātrākais (Pils. 1. Skats)

Arī divos DL esošajos atsegumos konstatēta atsegumu sienas aizaugšana ar kokiem un krūmiem, tomēr tajos apauguma novārdina pieļaujama tikai pēc uz tiem sastopamās ilhenofloras un briofloras izpētes (skat. apsaimniekošanas pasākumu Nr. E.6.1.), kas nepieciešama, lai apzinātu retās un aizsargājamās ierpju un sūnu sugas, kuru sastopamība uz atsegumiem ir iespējama.

- **B.4.1. Šķērveļi un Lētīša izveidoto bebru aizsprostu nojaukšana un straujteču biotopiem raksturīgā upju tecējuma uzturēšana**

Rūtska bebru darbības ietekme ir konstatēta Šķērveļi un Lētīšā. Uz apsaimniekošanas pasākumu attiecināmi DĻ letīšpotošie abu upju posmi visā to garumā (Šķērveļis 4,76 km garumā, Lētīša 1,1 km garumā). Plānojot upju atbrīvošanu no bebru veidotajiem aizsprostiem, nepieciešams ūpes atkārtoti apsejot, jo laika gaitā var izveidoties jauni bebru aizsprosti, tāpat iespējams, ka pavasara plūdu laikā daļa no pašreiz izveidotajiem bebru aizsprostiem var tikt dabiski aizskaloti. Lai gan uz DA plāna izstrādes brīdī DĻ letīšpotošajā Dzelidas posmā (0,88 km garumā) bebru dambji netika konstatēti, tomēr ilgadēju apsekošanu nepieciešams veikt arī šajā upē.



Bebru aizsprosts uz Šķērveļi (Foto: J. Šķērveļi)



Upes aizsprosts kumfūžu upē, aizsprostojums Šķērveļi upes ietvaros (Foto: J. Šķērveļi)



Bebru aizsprosts uz Šķērveļi upē, aizsprostojums šķērveļi ietvaros (Foto: J. Šķērveļi)



Bebru aizsprosts uz Lētīša (Foto: J. Šķērveļi)

- **B.6.1. Dabas iegūta teritorijā konstatēto dižkoku un potenciālo dižkoku apsaimniekošana**

No dabas iegūta teritorijā konstatētajiem vairot nodzīves dižkokiem apsaimniekošana nepieciešama 7 kokiem – 5 parastie ozoli *Quercus robur*, viena parastā vīkļa *Ulmus laevis* un viens zaldais jūrsis *Cerasus avium*. Tāpat apsaimniekošanas pasākumi nepieciešami arī sešiem kokiem (četri parastie ozoli *Quercus robur*, viena parastā liepa *Tilia cordata*, kā arī viens parastais skābaršis), kuri dižkoku statusu varētu sasniegt pārskatāmā nākotnē. Koku atbrīvošana primāri ietverojama dižkoku izmērus sasniedzušajiem kokiem.



C. Ainavisko un kultūrvēsturisko vērtību apsaimniekošana

- **C.1.1. Ainavisko vērtību pārvaldības un apsaimniekošanas pasākumi**

Lai realizētu DĻ "Ventas un Šķērveļa ieleja" aizsardzības mērķi ainavvides saglabāšanas kontekstā, dabas aizsardzības plāna izstrādes ietvaros ir sagatavots dabas iegūta ainavu struktūrpāns (DA plāna 13. pielikums), kurā ir ietverti priekšlikumi ainavu pārvaldībai un apsaimniekošanai. Tie galvenokārt ir sagatavoti, pamot vērt teritorijas ainavisko novērtējumu un ainavvides izmaiņu analīzi.



Dabas iegūta „Ainava uz Šķērveļi ielejā” ainavu struktūrpāns

D. Tūrisma un atpūtas infrastruktūras uzturēšana un pārvairošana

- D.1.1. Dabas lieguma teritorijā izveidotās tūrisma un atpūtas infrastruktūras uzturēšana un pārvairošana



Uzturēšana un atpūtas infrastruktūras uzturēšana vietā ar nosaukumu „Sudma” (Foto: J. Šmits)



Atpūtas vieta „Jaunvarka”, kas paredz pārvairošanu (Foto: J. Šmits)



Uzturēšana un atpūtas infrastruktūras uzturēšana vietā „Pildog” pie Jēkabpils pilsētas (Foto: J. Šmits)



Uzturēšana un atpūtas infrastruktūras uzturēšana vietā „Šķervele” DZ pie Jēkabpils pilsētas (Foto: J. Šmits)

DL teritorijā ietilpstošajā Ventas ielejas daļā esošā ģidenstūrisma infrastruktūras pašreizējā kvalitāte vērtējama kā laba, tomēr rekomendējami atsevišķi uzlabojumi:

- ✓ jaunu informatīvo zīmju uzstādīšana Ventas ielejā gar ģidenstūrisma maršrutu ar norādēm uz atpūtas vietām, kempingiem un lauku mājām, kas ceļotājiem piedāvā naktsmitnes u.c. atpūtas tūrisma pakalpojumus, kā arī uz ģeoloģiskajiem/geomorfoloģiskajiem dabas pieminekļiem un dabas objektiem („Ātrāskalns”; „Gobdzīņu klintis”; „Paišu krāces”; „Krauju krāce”; „Gobdzīņu krāce”; „Varkaju krāce”);

- ✓ tūristiem domāto informatīvo zīmju un norāžu vienota stila izveide Skrundas novadā un dabas lieguma teritorijā;



Ģidenstūrisma maršrutā uzstādīta informatīvā zīme: Ventas ielejā dabas lieguma teritorijā pie kempinga „Varkai” (zīmē krāsainā pusē) un pie kempinga „Šķervele” (zīmē baltā pusē) (Foto: J. Šmits)



- ✓ piebraucamā ceļa un atpūtas vietas „Šķervele” sakārtošana ģidenstūrisma nepieciešamās infrastruktūras uzturēšanas nolūkos;

- ✓ DL apmeklētājiem un tūristiem paredzētu ieteikumu izstrāde dabas vērtību un vides saglabāšanai, t.sk. attiecībā uz atkritumu un piesārņojuma mazināšanu, ievērojot Pasaules dabas fonda un Dabas aizsardzības pārvaldes proponēto principu „Dabā ejot, ko atnesi, to aiznesi!”, šo ieteikumu un atbilstošo informatīvo zīmju izvietošana uz Informācijas stendiem ģidenstūristu atpūtas vietās pie Ventas un kempingos;



- ✓ ģidenstūristiem un apmeklētājiem izveidoto atpūtas vietu regulāra uzturēšana un apsaimniekošana Ventas krastos; sauso tualetu ierīkošana atpūtas vietās „Sudma” un „Šķervele”; jaunu informācijas stendu uzstādīšana par DL „Ventas un Šķervele ieleja” un tajā esošajām dabas un ģeomantojuma vērtībām atpūtas vietā „Sudma”; atpūtas vietas „Šķervele”, kempingā „Varkai”, kempingā „Ventmalas”;

- ✓ labiekārtojuma elementu atjaunošana un atpūtas vietu regulāra uzturēšana un apsaimniekošana atpūtas vietās „Jaunvarka” un „Pildog” vai šo vietu izņemšana no ģidenstūrisma maršrutu piedāvājuma un ianēm, ja tomēr turpmāk netiek nodrošināta atbilstoša atpūtas vietu uzturēšana;

- ✓ lai mazinātu apmeklētāju radīto ietekmi uz dabas vērtībām, nepieciešams regulāri sekot līdzi infrastruktūras nolietojumam un uzturēt to labā stāvoklī, kā arī sekot līdzi tam, vai infrastruktūra ir atbilstoša tās izmantošanas intensitātei un vai netiek radīta pārāk liela antropogēnā slodze.

- D.1.2. Jaunu tūrisma un rekreācijas objektu un ar tiem saistītās infrastruktūras izveide



Jauna dabas takas maršruta un skatu punkta izveide Ātrākaina klintīs apkārtnē, kā arī izveidotās infrastruktūras uzturēšana

Soriedot pēc lemtajām takām, Ātrākaina klintīs tiek regulāri apmeklētas. Lai mazinātu apmeklētāju ietekmi uz ģeoloģisko un geomorfoloģisko pieminekli, kā arī tā apkārtnē sastopamajiem ES nozīmes īpaši aizsargājamiem biotopiem un aizsargājamo sugu dzīvotnēm, tiek rekomendēts izveidot atbilstošu infrastruktūru.



Skats uz Ātrākaina purnakalni no skatu punkta (Foto: J. Kaldre)

Skats uz Ātrākaina klintis no skatu punkta (Foto: J. Kaldre)

Jauna dabas takas maršruta izveidošana (integrējot tajā esošo Kalpaka takas maršrutu) Gobdzīņu klintīs apkārtnē, kā arī izveidotās infrastruktūras uzturēšana

Arī Gobdzīņu klintīs tiek regulāri apmeklētas. Arī šim dabas piemineklim piegulošajā teritorijā tiek rekomendēts izveidot atbilstošu infrastruktūru.



Skats uz dabas parkā pieņemto un marģu uz Gobdzīņu klintīm (Foto: J. Kaldre)

Gobdzīņu klintis pie veģetācijas (Foto: J. Kaldre)

Kalpaka takas atbilstošā (Foto: J. Kaldre)

Pārgājēju maršruta "Kalpaka ceļš" izveidošana

LR Aizsardzības ministrijas Jaunsardzes centrs plāno miltāri vēsturiskā pārgājēju maršruta "Kalpaka ceļš" izveidošanu, daļa no kura ietilpst Dē. "Ventas un Šķerveļa leleja" teritorijā. Tūrisma, aktīvās atpūtas un piedzīvojumu pārgājēju maršruta, kas plānojas no Rudbāržu muļžas līdz pulkvedis O. Kalpaka muzejam un piemīņas vietai "Airitēs" ar vēsturisko atbilstošu maršrutam, kuru veica pulkvedis O. Kalpaks 1919. gadā. Galvenie maršruta ietvaros plānotie pieturas punkti - Rudbāržu muļža, Lēnu baznīca, Lēnu muļža, Jaunmuļža un Pumpuri.



Atbilstoši LR Aizsardzības ministrijas Jaunsardzes centra sniegtajai informācijai viena no iecerēm paredz dabas lieguma teritorijā izveidot trošu tiltu pāri Ventai vietā, kur 1919. gada 3. martā O. Kalpaka armija pārcēlās pāri Ventai un sāka pretuzbrukumu. Uz dabas aizsardzības plāna izstrādes brīdī nebija pieejama informācija par precīzu iespējamā trošu tilta būvniecības vietu, kā arī iespējamajiem tilta būvniecības tehniskajiem parametriem, līdz ar to nebija iespējams izvērtēt plānoto darbību iespējamo ietekmi uz dabas liegumā sastopamajiem aizsargājamiem biotopiem un aizsargājamo sugu dzīvotnēm. Dabas aizsardzības plānā kā iespējamā Ventas šķērsošanas vieta norādīta starp diviem plānoto taku maršrutiem, lai trošu tilta būvniecības gadījumā mazinātu iespējamo ietekmi uz apkārtējiem biotopiem. Ja tiks lemts par trošu tilta būvniecību, pirms procesa uzsākšanas, nepieciešams veikt paredzētās darbības īstenošanas ietekmes uz vidi novērtējumu un izstrādāt priekdlikumus neabsvēlīgas ietekmes novērtšanai.

Jauna velomaršruta izveide

Lai veicinātu vides draudzīga tūrisma attīstību DL teritorijā, tiek rekomendēts izstrādāt un dabā maršrēt jaunu lokveida velomaršrutu, kurā, kā apskates objekti iekļaujami arī DL "Ventas un Šķerveļa ieleja" sastopamie dabas un kultūrvēstures objekti.

Velomaršruts gar Ventas kreiso krastu plānojams, izmantojot jau esošo ceļu un brauktuviņu infrastruktūru maršrutā Skrunda – Lēnas – Aļi – Nigrande. Plānojot velomaršrutu šajā posmā gar Ventas kreiso krastu, kā apskates objekti ir iekļaujami Skrundas muža un muzejs, vides objekts „Ventas Stega” un citi objekti Skrundas pilsētā, Lēnu Romas katoļu baznīca, Ūskara Kalpaka pieminas vieta, viensētas ēku grupa „Līcē” – bijusī Lēnu muļķu kalpu māja un klotis, skats pie „Varoju” mājām uz Ventas ieleju, Varkaju krāci un Gobdiņu klintīm, Ātraskalns, Lēnītas lejteces dolomīta atsegums, Lēģernieku atsegums u.c.

Dabas aizsardzības plāna izstrādes laikā tika saņemti priekšlikumi no AS "Latvijas valsts mežs" izstrādāt iespēju iekļaut plānā DZM maza ceļa būvi Dambenīku dīķa ceļš uz robežas starp 348. un 351. kvartāliem, lai nodrošinātu pieeju un iespēju apsaimniekot DZM valdījumā esošās mežaudzes 348. – 350. kvartālos. Dabas aizsardzības plāna izstrādes ietvaros šīs apsektei iespējama ceļa būvniecības teritorija.



Apsaimniekošanas rezultātā plānotajā ceļā būvniecības vietā konstatētas bagātīgas taļi atzargājamo vasarīgu sugu mehnājiāks daudskaitas *Lepturus niger* (suga, kuru var tikt veidoti mikrosegumi) un smaragdīgā naktivēlve *Platanthera bifida* atzārnēs. Teritorijā konstatētas arī LSG ierakstītās vasarīgu sugu taļi kalnu grīķe *Carex montana* pīlās audēs. Ceļa būvniecības ieviešanas rezultātā pasākumi minēto sugu dzīvotņu tīklu neatbilstoši iznīcināt.



E. Zinātniskās izpētes un monitoringa pasākumi

E.1.1. Apsaimniekošanas pasākumu efektivitātes monitorings

Atbilstoši vispārpieņemtiem dabas aizsardzības principiem, apsaimniekošanas pasākumu monitorings tiek veikts biotopiem vai sugu dzīvotnēm, kuros tiek veidoti pasākumi struktūras uzturēšanai vai atjaunošanai. Lielākajai daļai no dabas aizsardzības plānā paredzētajiem biotopu un sugu dzīvotņu apsaimniekošanas pasākumiem speciāls apsaimniekošanas pasākumu efektivitātes monitorings nav nepieciešams, jo dati iegūstami aizsargājamo biotopu un aizsargājamo sugu dzīvotņu monitoringa ietvaros.

Apsaimniekošanas sekmes būtu vēlamas novērtēt DL teritorijā plānotajai potenciālo aizsargājamo zāļu biotopu un tauriņu potenciālo barošanās biotopu atjaunošanai.

E.1.1. Aizsargājamo biotopu monitorings

Valsts vides monitoringa programmas ietvaros DL teritorijā līdz šim tīvuši monitorēti atsevišķi ES nozīmes aizsargājami biotopi – 3260 *Upju strautītes un dabiski upju posmi*, 6430 *Eltrofās augsto lakstaugu audzes*, 7160 *Mīnerdāvēlēm bagāti avoti un avoksnāji*, 8210 *Karbonātskābe pamatīešu atsegumi*, kā arī 9180* *Nogātņu un gravu meži*.

Dati par teritorijā sastopamo īpaši aizsargājamo biotopu stāvokli arī turpmāk varētu tikt iegūti izmantojot Natura 2000 vietu monitoringa ietvaros iegūtos datus; speciāli pasākumi nav nepieciešami.

E.2.2. Reto un īpaši aizsargājamo sugu monitorings

Līdz šim DL teritorijā monitorings veikts blezajai perlāmūtenī *Unio crassus*, meža sīksambenim *Coenonympha hebe*, zāļajai upjuspānei *Ophlogomphus cecilia*, Eirāzijas Ūdram *Lutra lutra* monitoringi un dīķa naktslīkspālmim *Myotis dasycneme*. Līdz šim DL teritorijā Valsts vides monitoringa programmas ietvaros īstenotās monitoringa aktivitātes datu iegūvei par iepriekš minētajām sugām nepieciešams nodrošināt arī turpmāk.

DL tiek īstenots arī zivju, nēģu un vēžu monitorings Natura 2000 teritorijās. Zivju un nēģu uzskaite (monitoringu) DL teritorijā rekomendējams veikt ik pēc diviem – trim gadiem.

• **E.3.1. Antropogēnās slodzes monitoringa**

DA plānā paredzēti pasākumi esošās infrastruktūras uzlabošanai un jaunas infrastruktūras izveidošanai ar mērķi mazināt iespējamo negatīvo antropogēno slodzi uz īpaši aizsargājamiem biotopiem un sugu dzīvotnēm.

Lai novērtētu izveidotās tūrisma infrastruktūras efektivitāti, saskaņā ar Dabas aizsardzības pārvaldes izstrādātajām Vadlīnijām antropogēnās slodzes novērtēšanai īpaši aizsargājamās dabas teritorijās (https://www.daba.gov.lv/public/tat/dabas_aizsardzibas_plani/fadt/antropogenas_slodzes_novertesana/), gadījumos, kad tiek plānota jaunas infrastruktūras izveidošana, monitoringu veic pirms paredzēto būvdarbu uzsākšanas un turpmāk divas reizes gadā pirms un pēc tūrisma sezonas.

• **E.3.1. Antropogēnās slodzes monitoringa**

DA plānā paredzēti pasākumi esošās infrastruktūras uzlabošanai un jaunas infrastruktūras izveidošanai ar mērķi mazināt iespējamo negatīvo antropogēno slodzi uz īpaši aizsargājamiem biotopiem un sugu dzīvotnēm.

Lai novērtētu izveidotās tūrisma infrastruktūras efektivitāti, saskaņā ar Dabas aizsardzības pārvaldes izstrādātajām Vadlīnijām antropogēnās slodzes novērtēšanai īpaši aizsargājamās dabas teritorijās (https://www.daba.gov.lv/public/tat/dabas_aizsardzibas_plani/fadt/antropogenas_slodzes_novertesana/), gadījumos, kad tiek plānota jaunas infrastruktūras izveidošana, monitoringu veic pirms paredzēto būvdarbu uzsākšanas un turpmāk divas reizes gadā pirms un pēc tūrisma sezonas.

Pēc DA plānā paredzēto dabas taku izveidošanas, ieteicams izveidot automatizētus apmeklētāju skaitītājus dabas taku sākumā. Ņemot vērā, ka DL teritorijā ietilpstošais Ventas posms tiek intensīvi izmantots ūdensstāstuma aktivitātēm, būtiski sekot līdzi, vai ielietāji nerada kaitējumu videi un teritorijā esošajām dabas vērtībām.

Izskatot ieteikumus turpmākajam upju monitoringam, valsts monitoringa programmas ietvaros ir jāsaģlabā tie monitoringa punkti, kuros tiek iegūti dati par ūdeņu kvalitāti un tiek vērtētas punktveida un difūzā piesārņojuma slodzes. Papildus tam, būtu ieteicams veikt ūdens kvalitātes monitoringu, vismaz vienu reizi gadā, veģetācijas sezonā nosakot biogēnu koncentrācijas caur DL tekšošu upju posmos četrus punktus: Ventā pie DL dienvidu malas, Lētiņas lejtecē, Šķērveļa lejtecē un Ventā pie DL ziemeļu malas.

• **E.4.1. Pētījumu veikšana un zinātniskā pamatojuma sagatavošana dabas liegumā esošo objektu "Gobdrīņu gravas ūdenskrātums" un "Lētiņas lejteces dolomītu atsegums" iekļaušanai īpaši aizsargājamo ģeoloģisko un ģeomorfoloģisko pieminekļu sarakstā**

Āpvalmierīkošanas pasākuma ietvaros nepieciešams veikt minēto dabas objektu zinātnisko izpēti. Balstoties uz zinātniskās izpētes datiem, nepieciešams sagatavot zinātnisko pamatojumu aizsargājamo ģeoloģisko un ģeomorfoloģisko dabas pieminekļu saraksta papildināšanai, kā arī izstrādāt priekšlikumus grozījumu veikšanai Ministru kabineta 2001. gada 17. aprīļa noteikumos Nr.175 „Noteikumi par aizsargājamiem ģeoloģiskajiem un ģeomorfoloģiskajiem dabas pieminekļiem”.



Skatītāja šķērveļa gredzenā, kurā ir ietilpst apmeklētāju izveidotais dabas takas posms DL dienvidu malē (Foto: J. Šone)



Skatītāja gravas ūdenskrātuma A.28 uz A.29. Ventas baseinā atrodas (Foto: J. Šone)



Ļaunpārveidētās gredzenā, kurā ir ietilpst apmeklētāju izveidotais dabas takas posms DL dienvidu malē (Foto: J. Šone)



Skatītāja gravas ūdenskrātuma A.28 uz A.29. Ventas baseinā atrodas (Foto: J. Šone)



Ļaunpārveidētās gredzenā – apmeklētāju izveidotais dabas takas posms DL dienvidu malē (Foto: J. Šone)



Ļaunpārveidētās gredzenā – apmeklētāju izveidotais dabas takas posms DL dienvidu malē (Foto: J. Šone)

- **E.5.1.** Dabas liegumā teritorijā sastopamo atsegumu ihenofloras un briofloras izpēte

Daudzu retu un īpaši aizsargājamu ķērpju un sūnu sugu ekoloģiskās prasības ir cieši saistītas ar gaismas intensitāti mikrobiotopā. Iedzīvējos DL "Ventas un Šjerveja ieleja" pētījumos nav veikta ķērpju un sūnu inventarizācija uz DL teritorijā sastopamajiem atsegumiem, līdz ar to šo sugu izpēte ir būtisks priekšnoteikums plānojot atsegumu biotopu apsaimniekošanas pasākumus, lai nepieļautu retu un īpaši aizsargājamu ķērpju un sūnu populāciju un to dzīvotņu stāvokļa pasliktināšanos nekorekti īstenotu apsaimniekošanas pasākumu dēļ.



- **E.6.1.** Kurzemes plānošanas reģiona tūrisma attīstības koncepcijas izstrāde

Tiek rosināta izstrādāt Kurzemes plānošanas reģiona tūrisma attīstības koncepciju, īpašu vērību pievēršot reģionā sastopamajām īpaši aizsargājamām dabas teritorijām.

Vienotas tūrisma attīstības koncepcijas izstrāde kalpos kā vadlīnijas institūcijām, pašvaldībām, uzņēmējiem un teritorijas apsaimniekotājiem, lai teritorijas tūrisma attīstību veidotu dabai draudzīgu, ietīspējīgu un saskaņotu.

F. Sabiedrības informēšana un izglītošana

- **F.1.1.** Publisko tematisko pasākumu organizēšana
- **F.2.2.** Informatīvo materiālu izdošana un informācijas nodrošināšana internetā
- **F.3.1.** Dabas lieguma informatīvo zīmju izvietošana dabā un to uzturēšana



Sagatavoti priekšlikumi grozījumiem Individuālo aizsardzības un izmantošanas noteikumu projektā, kā arī funkcionālajā zonējumā

Ierosinātās izmaiņas DL "Ventas un Šķerveja ieleja" funkcionālajā zonējumā

Atbilstoši spēkā esošajam DL funkcionālajam zonējumam, neitrālā zona ietver Lēnu ciema apbūvi (Lēnu muižas komplekss ar padomju laika piebūvēm, kā arī padomju periodā būvētas fermas) un Jēlkaupīnu grants kaļķera teritoriju.

Ierosināts atsevišķās vietās precīzēt spēkā esošā funkcionālā zonējuma neitrālās zonas robežas, savukārt izvērtējot dabas lieguma ceļu tīklu, ierosināts IAIN projekta funkcionālajā zonējumā neitrālajā zonā iekļaut arī DL teritorijā ietilpstošo Valsts 2. šķiras autoceļu V1277 Lēnas – Aizi, nodalījuma joslas platumā, kā arī pašvaldības autoceļš ar iedastra numuru 62290380071. Iekļaušana neitrālajā zonā atvieglos šo ceļu turpmāku uzturēšanu un pārbūvi nepieciešamības gadījumā.



Ierosinātās izmaiņas DL "Ventas un Šķerveja ieleja" IAIN

- Lai atvieglotu dabas lieguma zonā esošo viensētu iedzīvotājiem un īpašniekiem iespējas uzturēt saimniecības un veikt saimniecisko darbību, tiek rosināts esošos IAIN papildināt ar punktu, kas pieļauj ar Dabas aizsardzības pārvaldes rakstisku atļauju IADT lieguma zonā veikt dzīvojamo ēku un saimniecības ēku jaunbūvi, kas nepieciešama esošās viensētas paplašināšanai un tieši piekļaujas esošajam pagalmam, ja konkrētais zemes gabals ierakstīts zemes robežu plānā kā zemē zem ēkām un pagalmiem.
- Lai nodrošinātu piekļuvi uz DL teritorijā esošajām viensētām, tiek rosināts ar dabas aizsardzības pārvaldes rakstisku atļauju atjaunot jaunu ceļu būvniecību.

- Lai veicinātu DL teritorijā sastopamo dabisko zālāju kvalitātes uzlabošanu, tiek rosināts IAIN papildināt ar punktu, kas pieļauj dabas lieguma zonā ar Dabas aizsardzības pārvaldes rakstisku atļauju lopu novietņu izbūvi, ja tas nepieciešams aizsargājamo vai citādi bioloģiskās daudzveidības ziņā nozīmīgu zālāju biotopu apsaimniekošanai.
- Tāpat tiek rosināts paredzēt izņēmumus pašreizējam aizliegumam ierīkot lauksaimniecības dzīvnieku – ierobežotā platībā turēt savvaļas sugu dzīvnieku – audzētavas, kā arī iedzīvotājus savvaļas sugu dzīvnieku turēšanai nebrīvē. Tiek piedāvāts pieļaut minēto audzētavu un iedzīvotāju turēšanu pagalmos un dārzos, kā arī ar Dabas aizsardzības pārvaldes rakstisku atļauju, ja tas nepieciešams īpaši aizsargājamo biotopu un īpaši aizsargājamo sugu dzīvotņu atjaunošanai.

- Lai mazinātu riskus, kas saistīti ar upēm piegulošo teritoriju lauksaimniecības zemsju aparšanu un organisko vielu nonākšanu upē, tiek piedāvāts noteikt uz visu DL teritoriju attiecināmus ierobežojumus, sagatavot augšņi lauksaimniecības vajadzībām lauksaimniecības zemēs 10 metru joslu no ūdensnotekas ūdens līnijas vai no krasta augšējās krants, ja ūdensnotekas ir skaidri izteikti stāvs pamatkrasts.
- Tiek rosināts noteikt cirtšanas aizliegumu lauksaimniecības zemēs augošiem kokiem, kuru caurmērs 1,3 metru augstumā virs koku sākju kakla pārsniedz 40 centimetrus (izņemot zālāju atjaunošanas pasākumos pēc ekspertu izvērtējuma), kā arī aizliegts uzart teritoriju šādu koku vainagu robežās. Koku cirtšanas aizliegums neattiecas uz bistamiem kokiem (kokiem, kas apdraud cilvēku dzīvību un veselību, tuvumā esošās ēkas vai infrastruktūras objektus).

- Tiek rosināts noteikt aizliegumu dabas lieguma teritorijā izmantot gličasūkus, izņemot invazīvo augu sugu izplatības ierobežošanai, gličasūku pielietojošos iekārtos uz konkrētu invazīvo augu individuāliem. Gličasūka izmantošana lauksaimniecībā negatīvi ietekmē agroainavā dzīvojošās dzīvnieku sugas, būtiski paaugstina fosfora un slāpekļa saturu augsnē, kā arī negatīvi ietekmē upju ūdens kvalitāti.
- Lai nepieļautu zivju migrāciju ietekmējošu mākslīgi veidotu šķēršļu un akmeņu krāvumu izveidošanu dabas lieguma upēs, tiek piedāvāts IAIN papildināt ar punktu, kas aizliedz upēs veidot šķēršļus un jaunus akmeņu krāvumus.

- Tiek rosināts DL teritorijā aizliegt bojāt vai iznīcināt (arī uzrot, kultivējot, mēslojot ar minerālmēsliem vai šķidrājiem ķīmiskiem) palienu plavas un zāļus, izņemot gadījumus, ja tas nepieciešams (paši aizsargājamo sugu dzīvotņu un īpaši aizsargājamo biotopu aizsardzība), saglabāšanai vai atjaunošanai un ir saņemta Dabas aizsardzības pārvaldes rakstiska atļauja.
- Lai mazinātu pasākumu ar lielu apmeklētāju skaitu iespējamo ietekmi uz aizsargājamo mežu biotopiem un tajos sastopamo aizsargājamo sugu dzīvotnēm, noteikts aizliegums rīkot pasākumus un nometnes, sporta, piedzīvojumu un citu veidu sacensības aizsargājamās meža biotopos, izņemot dabas lieguma teritorijā izveidotās dabas takas, kuras paredzētas dabas aizsardzības plānā vai izveidotas saskaņojot ar Dabas aizsardzības pārvaldi.

- Tiek rosināts precīzēt punktu spēkā esošajos IAIN attiecībā uz ģenētiski modificētu kultūraugu aizliegumu. Pašreizējais formulējums paredz, ka DL teritorijā var noteikt aizliegumus un ierobežojumus ģenētiski modificētu kultūraugu audzēšanai. Ieteiktajos IAIN grozījumos tiek rosināts aizliegt ģenētiski modificētu kultūraugu audzēšanu pilnībā.
- Ņemot vērā vēsturiskos militāros notikumus, kas risinājušies DL teritorijā, dabas liegums ir interesanta vieta kara laika artefaktu meklētājiem. Lai mazinātu šādu personu iespējamo darbību ietekmi uz dabas vērtībām, kā arī, lai atvieglotu to administratīvu sodīšanu par pārkāpumu, tiek ierosināts IAIN papildināt ar aizliegumu atrasties DL teritorijā ar ierīcēm metāla priekšmetu un materiāla bīvēmu noteikšanai (piemēram, metāla detektoriem) bez nekustamā īpašumā īpašnieka (valdītāja) atļaujas.

PALDIES PAR UZMANĪBU!

Dabas lieguma «Ventas un Šķerveja ieleja» dabas aizsardzības plāna izstrādes vadītājs Uldis Valainis:
mob. 26113065, uldis.valainis@biology.lv

plāna izstrādes vadītāja asistents Juris Soms:
mob. 29295432, juris.soms@du.lv



1.4. Ziņojums par plāna sabiedriskās apspriešanas periodā saņemtajiem priekšlikumiem

Nr. p.k.	Iesniedzējs	Saņemšanas datums	Priekšlikums	Pieņemtais lēmums par/prel labojumiem dabas aizsardzības plānā, paskaidrojums
Sabiedriskās apspriešanas laikā (oficiāli rakstiskie un elektroniski) saņemtie priekšlikumi				
1.	-	-	-	-
Sabiedriskās apspriešanas sanāsmē saņemtie mutiskie priekšlikumi				
2.	Ilona Rītiņa, Nīkrāces pagasta pakalpojumu pārvaldes vadītāja	14.02.2019.	Bez ceļiem, kurus sabiedriskajai apspriešanai virzītajā dabas aizsardzības plāna redakcijā jau ir rosināts iekļaut neitrālajā zonā, izsaka priekšlikumu neitrālajā zonā iekļaut arī pašvaldības ceļu Lēnas – Varkaļi.	Priekšlikums ņemts vērā. Veiktas atbilstošās korekcijas piedāvātajā dabas lieguma funkcionālajā zonējumā. Dabas lieguma neitrālajā zonā tiek rosināts iekļaut arī dabas lieguma teritorijā ietilpstošo pašvaldības ceļa Lēnas – Varkaļi posmu (kadastra Nr. 62680010190).

21.5. PIELIKUMS
DABAS AIZSARDZĪBAS PLĀNA IZSTRĀDES UZRAUDZĪBAS
GRUPAS LOCEKĻU APLIECINĀJUMI.

Dabas lieguma "Ventas un Šķerveļa ieleja"
dabas aizsardzības plāna izstrādes
uzraudzības grupas locekles **Zanes Štenceles**,
(Saldus novada pašvaldības vides pārvaldības speciāliste)

Apliecinājums

Apliecinu, ka man nav iebildumu pret dabas lieguma "Ventas un Šķerveļa ieleja" dabas aizsardzības plāna redakciju, kas tiek iesniegta Dabas aizsardzības pārvaldē. Dabas aizsardzības plāns ir izstrādāts atbilstoši Ministru kabineta 09.10.2007. noteikumiem Nr.686 "Noteikumi par īpaši aizsargājamās dabas teritorijas dabas aizsardzības plāna saturu un izstrādes kārtību".

Saldus novada pašvaldības vides pārvaldības speciāliste



Zane Štencele

07.04.2020.

Dabas lieguma "Ventas un Šķerveļa ieleja"
dabas aizsardzības plāna izstrādes
uzraudzības grupas **Vijas Vēzas**,
(Lauku atbalsta dienesta
Dienvidkurzemes reģionālās lauksaimniecības pārvaldes
Kontroles un uzraudzības daļas vecākā inspektore)

Apliecinājums

Apliecinu, ka man nav iebildumu pret dabas lieguma "Ventas un Šķerveļa ieleja" dabas aizsardzības plāna redakciju, kas tiek iesniegta Dabas aizsardzības pārvaldē. Dabas aizsardzības plāns ir izstrādāts atbilstoši Ministru kabineta 09.10.2007. noteikumiem Nr.686 "Noteikumi par īpaši aizsargājamās dabas teritorijas dabas aizsardzības plāna saturu un izstrādes kārtību".

Lauku atbalsta dienesta
Dienvidkurzemes reģionālās lauksaimniecības pārvaldes
Kontroles un uzraudzības daļas vecākā inspektore



Vija Vēza

07.04.2020.

Dabas lieguma “Ventas un Šķerveļa ieleja”
dabas aizsardzības plāna izstrādes
uzraudzības grupas locekles **Daces Sāmītes**,
(Dabas aizsardzības pārvaldes
Kurzemes reģionālās administrācijas direktore)

Datums laika zīmogā

Apliecinājums

Apliecinu, ka man nav iebildumu pret dabas lieguma “Ventas un Šķerveļa ieleja” dabas aizsardzības plāna redakciju, kas tiek iesniegta Dabas aizsardzības pārvaldē. Dabas aizsardzības plāns ir izstrādāts atbilstoši Ministru kabineta 09.10.2007. noteikumiem Nr.686 “Noteikumi par īpaši aizsargājamās dabas teritorijas dabas aizsardzības plāna saturu un izstrādes kārtību”.

Dabas aizsardzības pārvaldes
Kurzemes reģionālās administrācijas direktore

Dace Sāmīte

Šis dokuments ir parakstīts ar drošu elektronisko parakstu un satur laika zīmogu

Dabas lieguma "Ventas un Šķerveļa ieleja"
dabas aizsardzības plāna izstrādes
uzraudzības grupas locekles **Monikas Jansones**,
(Valsts meža dienesta
Dienvidkurzemes virsmežniecības
inženiere vides aizsardzības jautājumos)

Apliecinājums

Apliecinu, ka man nav iebildumu pret dabas lieguma "Ventas un Šķerveļa ieleja" dabas aizsardzības plāna redakciju, kas tiek iesniegta Dabas aizsardzības pārvaldē. Dabas aizsardzības plāns ir izstrādāts atbilstoši Ministru kabineta 09.10.2007. noteikumiem Nr.686 "Noteikumi par īpaši aizsargājamās dabas teritorijas dabas aizsardzības plāna saturu un izstrādes kārtību".

Valsts meža dienesta Dienvidkurzemes virsmežniecības
inženiere vides aizsardzības jautājumos



Monika Jansone

07.04.2020.

Dabas lieguma “Ventas un Šķerveļa ieleja”
dabas aizsardzības plāna izstrādes
uzraudzības grupas locekļa **Andra Janevica**,
(Valsts vides dienesta
Liepājas reģionālās vides pārvaldes
Kontroles daļas
Resursu kontroles sektora vecākais inspektors)

Datums laika zīmogā

Apliecinājums

Apliecinu, ka man nav iebildumu pret dabas lieguma “Ventas un Šķerveļa ieleja” dabas aizsardzības plāna redakciju, kas tiek iesniegta Dabas aizsardzības pārvaldē. Dabas aizsardzības plāns ir izstrādāts atbilstoši Ministru kabineta 09.10.2007. noteikumiem Nr.686 “Noteikumi par īpaši aizsargājamās dabas teritorijas dabas aizsardzības plāna saturu un izstrādes kārtību”.

Valsts vides dienesta Liepājas reģionālās vides pārvaldes
Kontroles daļas Resursu kontroles sektora vecākais inspektors

Andris Janevics

Šis dokuments ir parakstīts ar drošu elektronisko parakstu un satur laika zīmogu

Dabas lieguma "Ventas un Šķerveļa ieleja"
dabas aizsardzības plāna izstrādes
uzraudzības grupas locekles **Daces Gūtmanes**,
(AS "Latvijas valsts meži"
Dienvidkurzemes reģiona
meža apsaimniekošanas plānošanas vadītāja)

Datums laika zīmogā

Apliecinājums

Apliecinu, ka man nav iebildumu pret dabas lieguma "Ventas un Šķerveļa ieleja" dabas aizsardzības plāna redakciju, kas tiek iesniegta Dabas aizsardzības pārvaldē. Dabas aizsardzības plāns ir izstrādāts atbilstoši Ministru kabineta 09.10.2007. noteikumiem Nr.686 "Noteikumi par īpaši aizsargājamās dabas teritorijas dabas aizsardzības plāna saturu un izstrādes kārtību".

AS "Latvijas valsts meži" Dienvidkurzemes reģiona
meža apsaimniekošanas plānošanas vadītāja

Dace Gūtmane

Šis dokuments ir parakstīts ar drošu elektronisko parakstu un satur laika zīmogu

Dabas lieguma “Ventas un Šķerveļa ieleja”
dabas aizsardzības plāna izstrādes
uzraudzības grupas locekļa **Edgara Zeberliņa**,
(Skrundas novada pašvaldības
Attīstības nodaļas vadītājs)

Apliecinājums

Apliecinu, ka man nav iebildumu pret dabas lieguma “Ventas un Šķerveļa ieleja” dabas aizsardzības plāna redakciju, kas tiek iesniegta Dabas aizsardzības pārvaldē. Dabas aizsardzības plāns ir izstrādāts atbilstoši Ministru kabineta 09.10.2007. noteikumiem Nr.686 “Noteikumi par īpaši aizsargājamās dabas teritorijas dabas aizsardzības plāna saturu un izstrādes kārtību”.

Skrundas novada pašvaldības
Attīstības nodaļas vadītājs



Edgars Zeberliņš

07.04.2020.

Dabas lieguma "Ventas un Šķerveļa ieleja"
dabas aizsardzības plāna izstrādes
uzraudzības grupas locekles **Dārta Lasenbergas**,
(Latvijas investīciju un attīstības aģentūras
Tūrisma departamenta
Tūrisma produktu attīstības nodaļas vecākā eksperte)

Datums laika zīmogā

Apliecinājums

Apliecinu, ka man nav iebildumu pret dabas lieguma "Ventas un Šķerveļa ieleja" dabas aizsardzības plāna redakciju, kas tiek iesniegta Dabas aizsardzības pārvaldē. Dabas aizsardzības plāns ir izstrādāts atbilstoši Ministru kabineta 09.10.2007. noteikumiem Nr.686 "Noteikumi par īpaši aizsargājamās dabas teritorijas dabas aizsardzības plāna saturu un izstrādes kārtību".

Latvijas investīciju un attīstības aģentūras
Tūrisma departamenta
Tūrisma produktu attīstības nodaļas vecākā eksperte

Dārta Lasenbergas


Šis dokuments ir parakstīts ar drošu elektronisko parakstu un satur laika zīmogu

Dabas lieguma "Ventas un Šķerveļa ieleja"
dabas aizsardzības plāna izstrādes
uzraudzības grupas locekļa **Andra Sējas**,
(zemes īpašnieku pārstāvis)

Apliecinājums

Apliecinu, ka man nav iebildumu pret dabas lieguma "Ventas un Šķerveļa ieleja" dabas aizsardzības plāna redakciju, kas tiek iesniegta Dabas aizsardzības pārvaldē. Dabas aizsardzības plāns ir izstrādāts atbilstoši Ministru kabineta 09.10.2007. noteikumiem Nr.686 "Noteikumi par īpaši aizsargājamās dabas teritorijas dabas aizsardzības plāna saturu un izstrādes kārtību".

Zemes īpašnieku pārstāvis



Andris Sēja

07.04.2020.

21.6. PIELIKUMS

**SKRUNDAS NOVADA UN SILDUS NOVADA PAŠVALDĪBU
ATZINUMI PAR IZSTRĀDĀTO DABAS AIZSARDZĪBAS
PLĀNU**



Latvijas Republika

SALDUS NOVADA PAŠVALDĪBA

Reģ. Nr. 90009114646, Striķu ielā 3, Saldū, Saldus nov., LV- 3801, tālr. 63807280, fakss 63881100,
e-pasts: pasts@saldus.lv, www.saldus.lv

Saldū

Dokumenta datums
ir tā elektroniskās
parakstīšanas datums

Nr. 4-54/833

Daugavpils Universitāte
du@du.lv

Par dabas lieguma “Ventas un Šķerveļa ieleja” dabas aizsardzības plānu

Saldus novada pašvaldība 18.02.2020. ir saņēmusi un lietvedības sistēmā reģistrējusi ar Nr.713/4-54 Jūsu 18.02.2020. vēstuli Nr. 4-40/140. Saldus novada pašvaldība ir izskatījusi Dabas aizsardzības plānu 2020.-2031.gadam, kas pieejams interneta vietnē <https://failiem.lv/u/7pf58jt3>.

Saskaņā ar 2007.gada 9.oktobra Ministru kabineta noteikumu Nr.686 *Noteikumi par īpaši aizsargājamās dabas teritorijas dabas aizsardzības plāna saturu un izstrādes kārtību* 33.punktu, Saldus novada pašvaldība atbalsta Dabas lieguma “Ventas un Šķerveļa ieleja” dabas aizsardzības plāna apstiprināšanu.

Pašvaldības
izpilddirektors

*Šis dokuments ir elektroniski parakstīts
ar drošu elektronisko parakstu
un satur laika zīmogu*

K.OSIS

Zane Štencele, vides pārvaldības speciāliste
25725244, zane.stencele@saldus.lv



LATVIJAS REPUBLIKA
SKRUNDAS NOVADA PAŠVALDĪBA

Reģistrācijas Nr. 90000015912
Raiņa ielā 11, Skrundā, Skrundas novads, LV – 3326
Tālrunis 63331555, fakss 63350452, e-pasts dome@skrunda.lv

Skrundā

Dokumenta datums skatāms
Laika zīmogā Nr. 11.1/181

Daugavpils Universitāte
du@du.lv

Par dabas lieguma “Ventas un Šķerveļa ieleja” dabas aizsardzības plānu

Skrundas novada pašvaldība ir saņēmusi 18.02.2020 vēstuli Nr.4-40/141 Par pašvaldības atzinumu dabas lieguma “Ventas un Šķerveļa ieleja” dabas aizsardzības plānam. Skrundas novada pašvaldība ir izskatījusi dabas aizsardzības plānu 2020.-2031.gadam, kas pieejams interneta vietnē <https://failiem.lv/u/7pf58jt3>.

Saskaņā ar 2007.gada 9.oktobra Ministru kabineta noteikumu Nr.686 “Noteikumi par īpaši aizsargājamās dabas teritorijas dabas aizsardzības plāna saturu un izstrādes kārtību” 33.punktu, Skrundas novada pašvaldība atbalsta dabas lieguma “Ventas un Šķerveļa ieleja” dabas aizsardzības plāna apstiprināšanu.

Ar cieņu,

Skrundas novada pašvaldības
Domes priekšsēdētāja

L.Robežniece

Edgars Zeberliņš
Edgars.zeberlinš@skrunda.lv
63350454

DOKUMENTS PARAKSTĪTS AR DROŠU ELEKTRONISKO PARAKSTU UN SATUR LAIKA ZĪMOGU