

ĪPAŠI AIZSARGĀJAMĀS DABAS TERITORIJAS

Dabas lieguma "Tāšu ezers"

dabas aizsardzības plāna

Sabiedriskās apspriešanas pārskats

1. daļa Plāna sākotnējā sabiedriskā apspriešana

2. daļa. Sagatavotā plāna sabiedriskā apspriešana

3. daļa. Plāna uzraudzības grupa un uzraudzības grupu sanāksmju protokoli

4.daļa. Grobiņas domes lēmums

1.daļa

ĪPAŠI AIZSARGĀJAMĀS DABAS TERITORIJAS

Dabas lieguma “Tāšu ezers”

dabas aizsardzības plāna

Sākotnējā informatīvā sabiedriskā apspriešana

Paziņojumi par Dabas lieguma “**Tāšu ezers**” dabas aizsardzības plāna sākotnējo sabiedrisko apspriešanu tika publicēti:

- 1) Laikrakstā “Kursas laiks”, 2018.gada 19.jūlijā
- 2) Laikrakstā “Latvijas Vēstnesis”, : 2018.gada 24.jūlijā,
- 3) Grobiņas novada mājas lapā ,
- 4) SIA “Enviroprojekts” mājas lapā

20 zemju īpašniekiem, kuru īpašumi atrodas DL teritorijā, tika izsūtītas individuālas vēstules. (aplīdzinājums – līgums ar pastu nr. 8-13.06/910/2018)

Informatīvās sanāksmes protokols

PĀRDOD

Lauksaimniecības zemi ar mežu. Zvanīt 28262604, 27139580.

Māju Grobinas novadā, Medzes pagastā, Kapsēdē – "Otarķi". Zvanīt 29522427.

"Fiat Marea" (2000. g. universālis, 2.4D, TA: 1170 EUR). Zvanīt 29938842.

Arklus, kultivatorus, sējmašīnas, graudu kombainus, miglotājus un siena preses no Somijas. Zvanīt 29752090.

Aku, kanalizācijas grodus. Zvanīt 29142702.

PĒRK

LATVIJAS MEŽU FONDS pērk cirmas, mežu, lauksaimniecības zemi visā Latvijā. Var būt ar apgrūtinājumu un bez taksa. Cenas augstas. Samaksa tūlītēja. Zvanīt 29711172.

Pērk mežus. Zvanīt 29420502.

Pērk OZOLA, OŠA, BEFZA zaģabākus. Zvanīt 29428876.

Visu veidu lauksaimniecības tehniku. Zvanīt 25938941.

Traktoru "T-25", "T-40" savām vajadzībām. Zvanīt 26774896.

ZS "SMAIDAS" pērk mājlopus. Zvanīt 29437251, 28393052, 63341221.

SIA "KG METALL" (lic. nr. LI-14MED004) pērk visu veidu metālliznūs. Objektu demontāža. No drošinām transportu. Pieņemam uz vietas Ezermalis ielā 4, Liepājā. Zvanīt 28477217.

Briežu ragus. Zvanīt 28809297.

AICINA DARBĀ

Darbs Vācijā gaļas kombinātā. Stundas likme – 8,85 EUR. No drošinām dzīvošanu (66 EUR/mēnesi). SIA "ALMA M", reģ. nr. 40009543608, lic. nr. 0222017. Sīkāk, zvanot pa tālruni 20227843.

IEPAZĪŠANĀS

Sieviete – ar nopietnu virieti (66-76 g.). Zvanīt 26292815.

DAŽĀDI

Piedāvā rakšanas pakalpojumus ar ekskavatoru. Vairāk info, zvanot 29937486.

Veic dizeldzināja augstspiedienu sūkņa remontu. Zvanīt 29624312.

Jumtu remonts. Zvanīt 26440132.

Spēleju balles, kāzās, jubilejās visā LV. Var kopā ar solistiem un aktieriem. Zvanīt 29229895 (Harijs Užans Rīga).

Liepājas Latviešu biedrības nams aicina uz rožu ziedu izstādi "Mana roze Latvijas simtgadei" no 20. līdz 22. jūlijam no plkst. 10 līdz 18. Izstādes atklāšana 20. jūlijā plkst. 12. Ieeja – bez maksas.

Būvgružu konteināru (7 m³) noma, būvgružu izvešana, veco ēku demontāža. Zvanīt 22077343.



IEPERKAM
KVIEŠUS, MEŽUS, RUDZUS, ALZAS.
• Strādājam visā Latvijā.
• Nodrošinām ar transportu un kalnes pakalpojumiem.
• Garantējam uzticamu sadarbību un īsti tieši apmaksu.

PĀRDODAM
SERTIFICĒTAS ZIEMĀJU UN VĀSARĀJU SĒKLAS.
• Piedāvājumi – visas kultūras.
• Garantējam labāko risinājumu un uzticamu sadarbību.

Lai uzzinātu vairāk: zvanī pa tālruni 26388978 vai skaties www.agrobalticum.lv

vanna vannā
JAUŅA VĀNNA VECAJĀ VĀNŅĀ 2 STUNDĀS

Jaunvanna.lv
Tel. 26310008

- Vanna
- Pieņēma
- Montāža
- Genezāle

SVEASKOG
BEZ MAKSAS ATTĪRA NO KRŪMIEM LAUKUS UN CĪTAS AIZAUGĀS PLATĪBAS

PĒRK
zarus, cirmu atlikumus, šķeltojamu materiālu
Atņa samaksa.

☎ 25 622 293 (Aris)

GRAMZDAS PAGASTA PĀRVALDE
(reģ. nr. 9000031601)
AICINA DARBĀ FELDSERI UZ PASTĀVĪGU LAIKU.
Darbs tiek piedāvāts uz pilnu darba slodzi. Darba vairocībām tiek nodrošināts transports.
Nepieciešama B kat. automašīnāja apliecība.
Informācija pa tālruni 28646114.

SIA "AIBI" aicina darbā (reģ. nr. LV40003340192) palīgstrādniekus gaļas pārstrādes uzņēmumā.
• Labs atalgojums.
• Dzīvesvieta.
Zvanīt 29478728.

KAPUSVĒTKI
BUNKAS PAGASTA KAPSĒTĀS
4. augustā

- Pikst. 11.00 Bunkas Vecajos kapos
- Pikst. 11.30 Bunkas Jaunajos kapos
- Pikst. 12.00 Ušaiķu kapos
- Pikst. 13.00 Krotas kapos
- Pikst. 14.00 Pētera kapos

Svētkus organizē Bunkas evaņģēliski luteriskā draudze.

SIA "Heinors" pērk liellopus un jaunos. Jaunk atliekos, labas cenas!
Tāl. 25613444, 65058655.

Craft Wood
100% Latvijas uzņēmums
Pērk cirmas un meža īpašumus visā Latvijā.
Cenas no 1000-10000 Eur/ha.
Veicam precīzu vērtēšanu un palīdzam rakamēt dokumentus, cirtanu darīšanai un atļošanas.
T. 26360308, craftwood@inbox.lv
www.craftwood.lv

SIA "GINTEX FOREST" bez maksas attīra no krūmiem laukus un citas aizaugās platības.
+ piemaksa par kokmateriāliem.
Zvanīt 20377730.

PĒRK MEŽA ĪPAŠUMUS
(var būt pilnībā izstrādāti, var būt kopā ar māju un/vai lauksaimniecības zemi).
Ļoti augstas cenas.
SIA "Gintex Forest" tālrunis 20377730.

Pārdod un piegādā tehniku:
Kartupeļu stādītājus, vāģētājus, zemes frēzes, kultivatorus, aškus, mainīspāriņus, zemes diskus, graudu transportierus pakabēni un stacionārus, graudaugu sējmašīnas, rotējošās tramvājus un disku pļaugmašīnas, zāles smalcinātājus, frontālie ekskavatori, ekskavatorus, traktorus rezerves daļas.
Traktori "LANDINI", "JINMA".
Traktoru piekabes "FRONAR".
PIEGĀDĀ!

Vieta: Tukuma, Zemītes ielā 8
Mob. 2666437, 2669704

POLTEH Jelgava, Ainaži ielā 1
Mob. 2520964, 2708718
www.polteh.lv

SIA "Kurzemes Gaļasaimnieks"
PĒRK
BULLUS, GOVIS, TELES.
Tāl. 63454845, 29174584, 26436271.

SIA "CĒSU GAĻAS KOMBINĀTS"
PAR AUGSTĀM CENĀM
IEPĒRK
JAUNLOPUS UN LIELLOPUS
Zvanīt 25573447, 26185703.

Soneļas
IEPĒRKAM
liellopus, teļus un jērus.
80 liellopu augstas cenas
t. 62003939

SIA "Lāses AM" iepērk
LIELLOPUS KAITSVARĀ CŪKAS DZĪVSVARĀ.
Par augstām cenām, Piedāvājam piemaksas par topu darbiem. Transporta bezmaksas.
29353243, 63374197.

LETI Izgatavo un uzstāda kapu pieminekļus, plāksnītes, apmales, sērijas un soliņus.
Bez maksas piegādā jebkuros Latvijas kapos.
Izmantojiet iespēju saskopt savu tuvinieku atdusas vietas.
Zvanīt 26526910.
Sīkāk www.kapudarbi.lv.

SIA "AIBI" iepērk liellopus, jaunos, teļus, jērus.
Pērkam arī bioloģiskas govis.
Augstas cenas. Tūlītēja samaksa. Svarī.
Tālrunis 20238990.

Pievienojies arī Tu KULDĪGAS 2. VIDUSSKOLAS saimei!

Ja Tev ir darbs, bērns, ģimene vai nepaveicās citā mācību iestādē – vēl neko neesi nokavējis

Kuldīgas 2. vidusskola var iegūt izglītību neklātienē/latīniskā!

- Pamatizglītības otrā posma (7.–9. klase) programma** (NEKLĀTIENE) izglītības programmas kods: 23011113
- Vispārējās vidējās izglītības vispārīzglītojošā virziena programma** (NEKLĀTIENE) izglītības programmas kods: 31011013
- Vispārējās vidējās izglītības profesionāli orientētā virziena programma** (TALMĀCĪBA) izglītības programmas kods: 31014013

Mācību stundas/konsultācijas notiek divreiz nedēļā – pirmdienās un ceturtdienās: no pulksten 14.30 līdz 20.30.

Iestājoties jāuzrāda personu apliecinošs dokuments un dokuments par pēdējo iegūto izglītību.

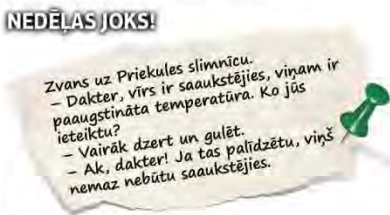
Dokumentu iesniegšanai būtiski laipni gaidīti Kuldīgas 2. vidusskolas sekretariātā Kuldīgā, Jēgavas ielā 62, no plkst. 9 līdz 14. Tāl. 27020639.

2018. gada 15. augustā plkst. 16 Tašos "Tašu muiža", Medzes pagastā, Grobinas novadā notiks informatīva sanāksme par dabas lieguma "Tašu ezers" dabas aizsardzības plāna izstrādes uzsākšanu.

Dabas lieguma "Tašu ezers" ir Eiropas nozīmes īpaši aizsargājama dabas teritorija (Natura 2000). Lieguma kopējā platība ir 271 ha, un tas dibināts 2004. gadā. Aicinām iedzīvotājus, zemju īpašniekus, uzņēmējus un citus interesentus piedalīties informatīvajā sanāksmē, lai izskaidrotu priekšlikumus un paustu viedokli par turpmāko šīs teritorijas apsaimniekošanu un izmantošanu.

Dabas aizsardzības plānu Grobinas novada pašvaldības uzdevumā izstrādā SIA "Enviroprojekts", adrese: M. Kornejeva ielā 51, Rīga LV-11048, www.enviro.lv. Izmant viedokli un sniegt priekšlikumus par turpmāko dabas lieguma attīstības vīziju aicinām mācīšanās sanāksmes laikā vai rakstiski, adresējot tos plāna izstrādes vadītāji Līgai Blauķi pa e-pastu: līga@enviro.lv līdz 2018. gada 31. augustam.

Mežsaimniecības uzņēmums ar 25 gadu pieredzi
G.M. KOKS pērk meža īpašumus Kurzemē
Zvanīt 29143584 (Gundars)
pārdod zāgmateriālus zāģtavā Rucavā
Zvanīt 26525811 (Mārtiņš)



**Laidiens: 24.07.2018., Nr. 145 (6231)****Oficiālās publikācijas Nr.: 2018/145.DA1**[◀ Iepriekšējā publikācija](#) [Nākamā publikācija ▶](#)

OFICIĀLAIS PAZIŅOJUMS

Paziņojums


2018. gada 15. augustā plkst. 16.00 Tāšos "Tāšu muižā", Medzes pagastā, Grobiņas novadā, notiks informatīva sanāksme par dabas lieguma "Tāšu ezers" dabas aizsardzības plāna izstrādes uzsākšanu.

Dabas liegums "Tāšu ezers" ir Eiropas nozīmes īpaši aizsargājama dabas teritorija (Natura 2000). Lieguma kopējā platība ir 271 ha un tas dibināts 2004.gadā.

Aicinām iedzīvotājus, zemju īpašniekus, uzņēmējus un citus interesentus piedalīties informatīvajā sanāksmē, lai izteiktu priekšlikumus un paustu viedokli par turpmāko šīs teritorijas apsaimniekošanu un izmantošanu.

Dabas aizsardzības plānu Grobiņas novada pašvaldības uzdevumā izstrādā SIA "Enviroprojekts", adrese: M. Nometņu iela 31, Rīga LV- 1048, www.enviro.lv. Izteikt viedokli un sniegt priekšlikumus par turpmāko dabas lieguma attīstības vīziju aicinām klātienē sanāksmes laikā vai rakstiski, adresējot tos plāna izstrādes vadītājam Līgai Blankai liga@enviro.lv līdz 2018. gada 31.augustam.

http://www.grobinasnovads.lv/index.php?option=com_content&view=article&id=2708:paziņojums-par-dabas-aizsardzibas-plna-izstrdes-uzskanas-sanksmi&catid=42:jaunumi&Itemid=126




- Sākums
- Grobiņa
- Grobiņas pagasts
- Medze
- Bārta
- Gavieze
- Tūrisms
- Uzziņas
- Galerijas
- Kontakti
- Attīstības plānošana

Pašvaldība

- Aktualitātes
- Pašvaldība
 - Vaists un pašvaldības vienotais klientu apkalpošanas centrs
- Attīstības un uzņēmējdarbības nodaļa
 - Jaunumi
 - Aktuālie projekti
 - Uzņēmumu saraksts
 - Realizētie projekti
 - Informācija preseī
 - Uzņēmējiem
 - Noderīgas saites
 - Projekts "Kurzeme visiem"
 - Projekts "PROTI unDARII!"
 - Projekts "Veselības veicināšana un slimību profilakse"
 - Projekts "Karjeras atbalsts vispārējās un profesionālās izglītības iestādēs"
 - Projekts "Nodarbināto personu profesionālās kompetences pilnveide"
 - Projekts Atbalsts priekšlaicīgas mācību pārtraukšanas samazināšanai
 - Kultūras mantojums
 - Projekts "Atbalsts izglītojamo kompetenču attīstībai"
- Izglītības nodaļa
- Nekustamo īpašumu nodaļa
- Sociālā aizsardzība
- Bāriņtiesa
- Lauksaimniecība
- Būvniecība
- Kultūras iestādes
- Dzimsarakstu nodaļa
- Biedrības u.c. organizācijas

Otrdiena, 31 jūlijs 2018 14:59

Paziņojums par dabas aizsardzības plāna izstrādes uzsākšanas sanāksmi




2018. gada 15. augustā plkst. 16:00 Tāšos, "Tāšu muižā", Medzes pagastā, Grobiņas novadā, notiks informatīva sanāksme par dabas lieguma "Tāšu ezers" dabas aizsardzības plāna izstrādes uzsākšanu. Plāns tiks izstrādāts turpmākajam 15 gadu periodam.

Dabas aizsardzības plāna uzdevums ir saskaņot dabas aizsardzības, dabas resursu izmantošanas, reģiona attīstības un iedzīvotāju intereses tā, lai tiktu saglabātas teritorijas dabas vērtības.

Informatīvās sanāksmes laikā klātesošos iepazīstinās ar dabas lieguma "Tāšu ezers" izveidošanas mērķiem un dabas vērtībām, dabas aizsardzības plāna izstrādes procedūru, termiņiem, iesaistītajiem ekspertiem, plānotajiem pētījumiem un iespēju piedalīties dabas aizsardzības plāna izstrādē.

Dabas liegums "Tāšu ezers" ir Eiropas nozīmes īpaši aizsargājama dabas teritorija (Natura 2000). Lieguma kopējā platība ir 271 ha un tas dibināts 2004.gadā.



Dabas liegums "Tāšu ezers" ir putniem nozīmīgā vieta, kā arī tur sastopami ES nozīmes biotopi: eitrofi ezeri ar iegrimušo ūdensaugu un peldaugu augāju, sugām bagātas ganības un ganības pļavas, mītri zālāji periodiski izžuštošās augsnēs, paliņu zālāji, mēreni mitras pļavas.

Dabas aizsardzības plāna uzdevums ir nodrošināt sugu, biotopu un ainavas daudzveidības saglabāšanu; sekmēt teritorijas dabisko biotopu platību un kvalitātes saglabāšanu; nodrošināt teritorijas kultūrvēsturisko ainavu un rekreācijas resursu ilgtspējīgu sociāli ekonomisko izmantošanu.

Aicinām iedzīvotājus, zemju īpašniekus, uzņēmējus un citus interesentus piedalīties informatīvajā sanāksmē, lai izteiktu priekšlikumus un paustu viedokli par turpmāko šīs teritorijas apsaimniekošanu un izmantošanu!

Dabas aizsardzības plānu Grobiņas novada pašvaldības uzdevumā izstrādā SIA "Enviroprojekts", adrese Raņķa dambis 31, Rīga LV- 1048, www.enviro.lv. Izteikt viedokli un sniegt priekšlikumus par turpmāko dabas lieguma attīstības vīziju aicinām kā klātienē sanāksmes laikā, tā arī rakstiski, adresējot tos plāna izstrādes vadītājam Līgai Blankai līga@enviro.lv līdz 2018. gada 31.augustam.

Kontaktpersona no Grobiņas novada – Maira Melvere, tālrunis 29384024, e-pasts: maira.melvere@grobinasnovads.lv

Aicināti visi interesenti!

<http://www.enviro.lv/index.php/2018/08/24/sabiedribas-lidzdaliba-dabas-aizsardzibas-plana-dabas-liegumam-tasu-ezers-ietvaros/>

Enviroprojekts

Mēs strādājam jums!

Home > 2018 > Augusts > 24 > Sabiedrības Līdzdalība Dabas Aizsardzības Plāna Dabas Liegumam "Tāšu Ezers" Izstrādes Ietvaros

Sabiedrības līdzdalība dabas aizsardzības plāna dabas liegumam "Tāšu ezers" izstrādes ietvaros

2018-08-24 | enviroprojekts



2018. gada 15. augustā, plkst. 16.00, Tāšos "Tāšu muižā", Medzes pagastā, Ģrobiņas novadā, notika informatīva sanāksme par dabas lieguma „Tāšu ezers” dabas aizsardzības plāna izstrādes uzsākšanu.

Dabas liegums "Tāšu ezers" ir Eiropas nozīmes īpaši aizsargājama dabas teritorija (Natura 2000). Lieguma kopējā platība ir 271 ha un tas dibināts 2004.gadā.

Aicinām iedzīvotājus, zemi īpašniekus, uzņēmējus un citus interesētus izteikt priekšlikumus un paustu viedokli par turpmāko šīs teritorijas apsaimniekošanu un izmantošanu.

Dabas aizsardzības plānu Ģrobiņas novada pašvaldības uzdevumā izstrādā SIA "Enviroprojekts", adrese M. Nometņu iela 31, Rīga LV-1048, www.enviro.lv. Izteikt viedokli un sniegt priekšlikumus par turpmāko dabas lieguma attīstības vīziju aicinām rakstiski, adresējot tos plāna izstrādes vadītājai Ūģai Blankai līga@enviro.lv līdz 2018. gada 31. augustam.

Informatīvās sanāksmes protokols un prezentācijas atrodamas šeit: http://www.enviro.lv/Tasu_ezers/Tasu_SA.pdf



« Paziņojums Par Paredzētās Darbības Uzsākta Būvprojekta Izstrāde Plāvirā

SIA "ENVIROPROJEKTS"

Par mums

Realizētie projekti

Pakalpojumi

- Ietekmes uz vidi novērtējuma izstrāde
- Piesārņojuma izpēte un vides monitorings
- Projektēšanas pakalpojumi
- Projektu vadība un inženiertehniskās konsultācijas
- Radiācijas drošības un kodoldrošības novērtēšanas pakalpojumi

Kontaktinformācija

AKTUALIE PAZIŅOJUMI

Atcelta sabiedriskās apspriešanas sanāksme

Dabas lieguma "Dīļu pļavas" dabas aizsardzības plāna sabiedriskā apspriešana

Satiksmes ministrijas pasūtījumā SIA "Enviroprojekts" veicis Rīdž šim plašāko pētījumu par velosatiksmi Latvijā

SIA "Enviroprojekts" prezentēs Pētījumu par velosatiksmi un velosatiksmes infrastruktūru nacionālā mērogā VARAM rīkotajā diskusiju forumā "Velo Forums 2020"

Dabas lieguma "Sventījas upes ieleja" dabas aizsardzības plāna sabiedriskā apspriešana



VAIRUMĀ NODOTO REĢISTRĒTO SŪTĪJUMU SARAKSTS/ KVĪTS Nr. 2870/07

E PS28
zja@enviro.lv

Nosūtītājs:

SIA "Enviroprojekts"

Mazā Nometņu iela 31, Rīga, LV-1002



adrese

Atzīmēt vienu pozīciju katrā ailē:

Līguma numurs: 8-13.06/910/2018

<input checked="" type="checkbox"/> Iekšzemes	<input type="checkbox"/> Pastkartes	<input type="checkbox"/> Bāndroļes	<input type="checkbox"/> Pakas	<input checked="" type="checkbox"/> A klase	<input type="checkbox"/> Apmaksāts <small>(Ar pastmarkām)</small>	<input type="checkbox"/> Apmaksāts <small>(Ar marķēšanas mēģinājumiem)</small>
<input type="checkbox"/> Pārrobežu	<input checked="" type="checkbox"/> Vēstules	<input type="checkbox"/> Sīkpakas		<input type="checkbox"/> B klase	<input checked="" type="checkbox"/> Neapmaksāts	<input type="checkbox"/> Marķēts LP

Nr.p.k	Sanņēmējs	Sanņēmēja adrese	Parveduma vai apdrošinājuma summa	Pecmaksas summa	Sūtījuma svars	Maksa par pārsūtīšanu	Sūtījuma numurs
1	2	3	4	5	6	7	8

RR252771040LV

RR252771053LV

RR252771067LV

RR252771075LV

RR252771084LV

RR252771098LV

RR252771107LV

RR252771115LV

RR252771124LV

RR252771138LV

RR252771141LV

RR252771155LV

RR252771169LV

RR252771172LV

RR252771186LV

RR252771190LV

RR252771209LV

RR252771212LV

RR252771226LV

RR252771230LV

16.07.2018.
Nr.27/07-18
Rīgā

.....
(adresāts)

Par dabas aizsardzības plāna dabas liegumam

„Tāšu ezers” izstrādes uzsākšanu

Informējam Jūs, kā dabas liegumā „Tāšu ezers” (turpmāk tekstā – dabas liegums) ietilpstošās zemes vienības ar kadastra apzīmējumu 64760080072 īpašnieku, ka tiek uzsākta dabas aizsardzības plāna izstrāde turpmākajam 15 gadu periodam.

Plāna izstrādes ietvaros **2018. gada 15. augustā, plkst. 16:00, Tāšos “Tāšu muižā”, Medzes pagastā, Grobiņas novadā tiks organizēta dabas aizsardzības plāna izstrādes uzsākšanas informatīvā sanāksme.**

Dabas aizsardzības plāna uzdevums ir saskaņot dabas aizsardzības, dabas resursu izmantošanas, reģiona attīstības un iedzīvotāju intereses tā, lai tiktu saglabātas teritorijas dabas vērtības.

Informatīvās sanāksmes laikā klātesošie tiks iepazīstināti ar dabas lieguma „Tāšu ezers” izveidošanas mērķiem un dabas vērtībām, dabas aizsardzības plāna izstrādes procedūru, termiņiem, iesaistītajiem ekspertiem, plānotajiem pētījumiem un iespēju piedalīties dabas aizsardzības plāna izstrādē.

Aicinām iedzīvotājus, zemju īpašniekus, komersantus u.c., iesaistīties un piedalīties, lai uzzinātu priekšlikumus un iecerēs attiecībā uz dabas lieguma apsaimniekošanas perspektīvām plāna izstrādes periodā un savlaicīgi paustu viedokli par turpmāko šīs teritorijas apsaimniekošanu un izmantošanu! Dabas aizsardzības plāna izstrādes laikā tiks veidota Uzraudzības grupa, kurā aicināsim iekļauties arī dabas liegumā ietilpstošo zemes īpašnieku pārstāvi.

Plānu Grobiņas novada pašvaldības uzdevumā izstrādā SIA “Enviroprojekts”, adrese M. Nometņu iela 31, Rīga, LV-1002, www.enviro.lv. Izteikt viedokli un sniegt priekšlikumus par turpmāko dabas lieguma attīstības vīziju aicinām klātienē sanāksmes laikā vai rakstiski, adresējot tos plāna izstrādātājam SIA “Enviroprojekts”, vai plāna izstrādes vadītājam Līgai Blankai liga@enviro.lv līdz 2018. gada 31.augustam.

Ar cieņu,
SIA „Enviroprojekts” projektu vadītāja

Līga Blanka

29262049
L.Blanka

Informatīvā sanāksme par dabas aizsardzības plāna izstrādes uzsākšanu dabas liegumam “Tāšu ezers”

2018. gada 15. augustā plkst. 16:00

Tāšos, “Tāšu muižā”, Medzes pagastā, Grobiņas novadā

Plāna izstrādātājs

SIA “Enviroprojekts”

SANĀKSMES PROTOKOLS

Sanāksmes sākums: 16:00

Sanāksmi vada:

Līga Blanka, Dabas aizsardzības plāna izstrādes vadītāja

Sanāksmes dalībnieki:

Pielikumā Nr.1.

Grobiņas novada domes pārstāve Maira Melvere atklāj sanāksmi.

Dabas aizsardzības pārvaldes pārstāve Ilze Urtāne (Dabas aizsardzības departamenta vecākā eksperte) sniedz prezentāciju un informē, kas ir dabas aizsardzības plāns, tā nepieciešamība (prezentācija pielikumā Nr. 2).

Līga Blanka SIA “Enviroprojekts” pārstāve, Dabas aizsardzības plāna (turpmāk – Plāns) izstrādes vadītāja, informē par ielānoto Plāna izstrādes gaitu dabas liegumam “Tāšu ezers”, Plāna izstrādes termiņiem, plānotajiem pētījumiem (prezentācija pielikumā Nr. 3).

Tiek dots vārds jautājumiem par plānu.

Dalībnieks jautā par teritorijas aizsargjoslu, kādi ierobežojumi attiecas uz šo teritoriju. Šobrīd teritorijā pie Ālandes upes ļoti daudz uzturas putni, ja pieguļošās teritorijās maina saimniecisko darbību, tas var kaitēt putnu sugām. Otrs jautājums, vai apsekošana Plāna izstrādes ietvaros tiks veikta arī pavasarī?

Sanāksmes vadītāja atbild, ka dabas liegumam aizsargjosla nav, bet pieguļošajām teritorijām ir jāvērtē ietekme uz Natura 2000 teritoriju. Lielākiem pasākumiem Reģionālā vides pārvalde var izsniegt tehniskos noteikumus, kas nosaka, vai ir jāvērtē ietekme.

Eksperti jau šobrīd veic apsekojumus, tos, kurus nebūs iespējams veikt šajā periodā, paredzēts veikt pavasarī. Jāņem vērā arī, ka, nosakot kādu indikatorsugu vai lietussargu sugu, ir iespējams veikt pieņēmumu par citām sugām.

Klātesošā jautājums, vai tiks ierobežota intensīvā lauksaimniecība? Vai kāds seko līdzī tam, kas notiek pie teritorijas robežās?

Valsts vides dienesta (turpmāk – VVD) pārstāvis sniedz atbildi, ka Plānam ir rekomendējošs statuss. Ja tiks iesniegts iesniegums ne tikai par teritorijām, kas robežojas, bet par tās tuvumā esošajām, tiks

veikts izvērtējums tehnisko noteikumu izsniegšanai. Izstrādājot Plānu, tiks izvērtēta ārējo apstākļu ietekme. Ņemot vērā, ka Plānam ir rekomendējošs statuss, tad gadījumos, ja tuvumā esoša saimnieciskā darbība pasliktina ekoloģisko kvalitāti, atbilstošajām institūcijām būtu jāveic nepieciešamie pasākumi.

Plāna izstrādes vadītāja apstiprina, ka tuvējo teritorija un lauksaimniecības zemju izmantošana var ietekmēt dabas lieguma kvalitāti, bet tās netiek regulētas ar Plānu.

Klātesošais jautā, vai VVD seko līdzī Lauku atbalsta dienestā ziņotajam? Mainoties teritorijas izmantošanai, liegumā var nonākt minerālmēslojumi.

L. Blanka sniedz atbildi, ka Plānā tiks vērtēts un var rekomendēt teritorijas plānojumā veikt speciālu zonējumu ar konkrētiem izmantošanas veidiem. Tas būtu pašvaldības kompetencē.

VVD pārstāvis izklāsta, ka tas nav iestādes kompetencē, bet būtu viens no variantiem – sākt diskusijas – ko būtu labāk darīt ap dabas liegumu, piemēram, veidot bioloģiskās lauksaimniecības platības, tādejādi saglabājot šīs teritorijas, attīstot tūrismu u.c.

Klātesošais secina, ka Plānam šobrīd nav jēgas, ja tam ir tikai rekomendējošs statuss. Tuvējo zemju īpašniekiem tiks rekomendēts saudzēt dabas vērtības, bet tajā pašā laikā nav aizliegts veikt dažādas darbības.

DAP pārstāve atbild, ka šāds Plāns ir zinātniskais pamatojums, lai varētu veikt teritorijas zonējuma un robežu maiņu un līdz ar dabas lieguma robeža maiņu, zemju īpašniekiem ir iespējams iegūt kompensācijas. Plāna izstrādes laikā var tik noteiktas stingrāka režīma zonas vai sezonāli ierobežojumi, atbilstoši dabas vērtībām.

VVD pārstāvis vērš uzmanību, ka, pamatojoties uz Plānu, tiek izstrādāti individuālie aizsardzības noteikumi, kam ir likumisks statuss.

Plāna izstrādātāja atgādina, ka Plānā tiks iekļauti pasākumi, kurus realizēs, tie būtu tādi kā tūrisma infrastruktūras izbūve, piemēram, laivu piestātne.

Klātesošais norāda uz svarīgu problēmu, kas ir aktuāla jau vairākus gadus – ezera līmenis. Galvenais jautājums – kādam jābūt optimālam līmenim, lai ikvienu tas apmierinātu.

L. Blanka atbild, ka šī norāde tiks ņemta vērā un pašvaldība jau ir norādījusi, ka jāvērtē šis jautājums. Kopumā bioloģiskā daudzveidība var pastāvēt dažādos ūdens līmeņos, katrai sugai ir atšķirīgs nepieciešamais ūdens līmenis, tomēr vērtīgākās sugas vēl tiks noteiktas pēc dabas apsekošanas. Jāņem vērā, ka Plāns nenoteiks konkrētu ezera ūdens līmeni. Tomēr tiks skatītas bioloģiskās vērtības pie dažādiem ūdens līmeņiem un noteiktas robežas un amplitūda.

Iedzīvotājs atminas, ka Padomju laikā Meliorācijas izpētes institūts līmeni ieregulēja un uzbūvēja nelielas slūžas, tomēr caurplūde ir 1,2 m un esošais milzīgais apjoms palu vai lietus laikā nevar izlaist. Šobrīd ezerā ir betona malas, kurām pāri iet ūdens. Tika izpētīts un noteikts optimālais ūdens līmenis.

Klātesošā persona min, ka viņas īpašumā stipru lietu un palu laikā, ezers ienāk pagalmā.

Cilvēki savu vajadzību un ērtību dēļ, lai pazeminātu līmeni, bieži vien izņem slūžu dēļus. Tādēļ nevajadzētu neko regulēt, līmenis jau ir optimāls. Laikapstākļi un daba ir mainīga, īpaši ja salīdzina pēdējos divus gadus, tādēļ jāpielāgojas. Atsevišķi cilvēki, lai padzirdītu savus lopus, izņem dēli ārā no slūžām, līdz ar to notiek pārāk liela patvaļība.

Iedzīvotāji min, ka, pirmkārt, būtu nepieciešams iztīrīt aizaugušo grāvi, lai ūdens varētu tikt prom pie paaugstināta līmeņa.

Plāna izstrādātāja atgādina, ka no dabas aizsardzības viedokļa Plānā primāri tiek pievērsta uzmanība īpaši aizsargājamām sugām, kā arī pieguļošajām pļavām, kur uzturas migrējošie putni.

Klātesošais jautā, vai ir jau zināms, kādi ornitologi piedalīsies dabas apsekojumos?

Sanāksmes vadītāja norāda, ka plāna izstrādē kā ornitoloģijas eksperts strādās sertificētais eksperts Kārlis Millers.

Iedzīvotājam ir priekšlikums, aktualizēt ideju, kas jau pirms aptuveni 10 gadiem izskanēja projekta līmenī: zemes vienības, kas atrodas dabas liegumā, atpirktu no īpašniekiem, lai tur organizētu zālēdāju dzīvnieku uzturēšanu, līdzīgi kā Papes ezera dabas parkā. Šī ideja dažādo viedokļu dēļ netika realizēta.

Tiek sniegta atbilde, ka tiks ņemts vērā priekšlikums. Ir gadījumi, kad īpašnieki vēlas atdāvināt sev piederošās zemes, tomēr, uzzinot par procesa sarežģītību un prasību neatbilstību, process apstājas.

Klātesošais piebilst, ka varētu papētīt jautājumu, kā noganīšanas pasākumi varētu ietekmēt bioloģisko daudzveidību.

DAP pārstāve sniedz atbildi, ka biotops ganītas pļavas jau savā nosaukumā norāda, ka ir nepieciešamas ganības. Teritorijās, kurās jau ir savvaļas lopī, ganāmpulks noēd arī krūmus, kas ir labi. Līdz ar to ieteikums par savvaļas dzīvniekiem ir potenciāli realizējams.

Tāšu iedzīvotājs min, ka netālu jau ir šāda veida pasākums 50 ha platībā, tādēļ būtu iespējama pieredzes apmaiņa. Svarīgi ir saprast juridisko pusi šajos jautājumos, piemēram, atbildību par apsaimniekošanu.

DAP pārstāve vēlreiz atgādina, ka, paredzot šo pasākumu Plānā, ir liela iespēja, ka tuvākajā laikā tas tiktu realizēts, atrodot finansējumu, piemēram, no Latvijas vides aizsardzības fonda projekta vai pašvaldības ietvaros.

Plāna izstrādāja uzsver, ka galvenokārt priekšlikumi par pasākumiem, nāks no pieaicinātajiem ekspertiem, savukārt Plānā ierakstīti būs tie pasākumi, kuriem būs zemju īpašnieku piekrišana.

Iedzīvotājs jautā, kā pareizi noformēt vēstuli ar priekšlikumiem.

Tiek sniegta atbilde, ka vēstulei nav obligāti jābūt parakstītai ar elektronisko parakstu. Tapāt arī tiek uzklautāti telefona zvani.

Klātesošais jautā, vai pašvaldībai kā pasūtītājam ir gala vārds atsevišķos jautājumos pie Plāna izstrādes un satura?

DAP pārstāve uzsver, ka Plāna izstrādes ietvaros tiek izveidota uzraudzības grupa. DAP ir uzraugošā institūcija. Gadījumos, ja būs konflikts starp pašvaldības un ekspertu viedokli, uzraugošajai institūcijai jāpanāk vienošanās. Ja ir bažas, ka vēstules ar priekšlikumiem, iebildumiem vai jautājumiem netiks saņemtas vai atbildētas, tās var dublēt, sūtot arī uz DAP.

Iedzīvotāja atklāj, ka daudzus gadus atpakaļ tika runāts, ka ezerā atrodas sapropelis. Vai ir paredzēts pētīt tā daudzumu un iespējamo ieguvu?

L. Blanka atbild, ka sapropeļa iegūšana un apjomi šāda veida ezeriem nav ekonomiski izdevīgi.

Klātesošais jautā, vai arī ūdens kvalitāte tiks pētīta. Ir aizdomas par notekūdeņu novadīšanu.

Sanāksmes vadītāja atbild, ka visticamāk, ka tikai tie, kas ir valsts monitoringa dati. Bet šis jautājums tiks skatīts pēc ekspertu viedokļa. Ir iespējams paredzēt ūdens kvalitātes monitoringu nākotnē, kā Plāna pasākumu.

Iedzīvotājs jautā par Plāna izmaksām.

Pašvaldības pārstāve sniedz atbildi, ka nedaudz zem 40 000 EUR.

Sanāksmes vadītāja informē klātesošos par turpmāko procedūru, kā arī informē par ekspertiem, kas var apmeklēt īpašumus apsekošanas laikā.

Sanāksme tiek slēgta plkst. 17:20.

Protokolēja Laine Roziņa

A handwritten signature in blue ink, appearing to read 'L. Roziņa', written over the printed name.

Dabas lieguma "Tāšu ezers" dabas aizsardzības plāna izstrādes informatīvā sanāksme

2018. gada 15. augustā plkst. 16:00, Tāšos "Tāšu muižā", Medzes pagastā, Grobiņas novadā

Nr.p.k.	Vārds, uzvārds	Iestāde, amats vai īpašums	E-pasts	Telefona nr.	Paraksts
1.	Andris Mīkulis				
2.	Aldis Mērodis				
3.	Anda Zilbera				
4.	Andris Jankurs				
5.	Mārtiņš Auziņš				
6.	Anna Uvāra				
7.	Līga Jokuļa				
8.	Manis Šmēdiņš				
9.	Raimonds Kucis				
10.	Ieva Jēliņa				
11.	Gints Jāmelis				
12.	Uldis Krepals				
13.	Agris Štālī				
14.	Ļija Šimane				
15.	Selga Šimane				
16.	Zane Gvozde				
17.	Dene Andreasa-Kolba				

2.daļa

ĪPAŠI AIZSARGĀJAMĀS DABAS TERITORIJAS

Dabas lieguma "Tāšu ezers"

dabas aizsardzības plāna

Sabiedriskā apspriešana

Paziņojumi par Dabas lieguma "Tāšu ezers" dabas aizsardzības plāna sabiedrisko apspriešanu tika publicēti:

- 1) Laikrakstā "Kursas laiks", 2019.gada 5.decembrī, Nr.49 (9203),
- 2) Laikrakstā "Latvijas Vēstnesis", : 2019.gada 5.decembrī, Nr. 245,
- 3) Grobiņas novada mājas lapā ,
- 4) Dabas aizsardzības pārvaldes mājas lapā,
- 5) SIA "Enviroprojekts" mājas lapā ,

Ar dabas aizsardzības plānu un citiem saistītajiem dokumentiem bija iespējams iepazīties elektroniski un plāna izstrādātāju birojā M.Nometņu ielā 31, Rīgā.

Plāna sabiedriskās apspriešanas sanāksme notika 2019.gada 19.decembrī plkst. 18.00 Medzes pagasta pārvaldes telpās ("Priedes", Kapsēde, Medzes pag.).

Sanāksmes protokols pievienots pielikumā.

Sabiedriskās apspriešanas laikā 2019.gada 30 decembrī tika saņemts Alda Mežvida, dzīvojoša "Kalna kušķi", Medzes pagasts, Grobiņas novads, iesniegums. Iesniegums pievienots pielikumā.

Laikā, kamēr tika precizēts DA plāns, kurā bija sagatavotas atbildes uz A. Mežvida jautājumiem, 2020.gada 23.janvārī tika saņemts atkārtots A.Mežvida iesniegums. Iesniegums pievienots pielikumā.

Apkopojums, norādot, kuri sabiedriskās apspriešanas laikā saņemtie priekšlikumi ņemti vērā un kuri priekšlikumi nav ņemti vērā sniegts pārskata tabulā.

Tabula. Apkopojums par sabiedriskās apspriešanas laikā saņemtiem priekšlikumiem

Nr.p.k.	Priekšlikumi	Komentārs
SA sanāksmē ieteiktie priekšlikumi		
1.	Sanāksmē no sanāksmes dalībniekiem tika saņemti vairāki jautājumi - skatīt SA sanāksmes protokolu	Atbildes sniegtas sanāksmes laikā - skatīt SA sanāksmes protokolu
2.	Ierosinājums: jāizveido automātiskie ūdens līmeņa mērīšanas sensori gan pie Zoņu	Priekšlikums ņemts vērā un paredzēts kā rekomendējams ierosinājums ūdens līmeņa mērīšanai Tāšu ezerā

Nr.p.k.	Priekšlikumi	Komentārs
	grāvja ieteces ezerā, gan arī pie rekonstruējamā meniķa, pie ezera izteces	
Alda Mežvida iesniegums (skatīt zemāk pievienoto iesniegumu), šeit sniegta tikai atbilde un komentāri		
[1]	<p>Tāšu ezers ir neatņemama valsts nozīmes meliorācijas sistēmas Ālandes upe (ŪSIK 3422:0) sastāvdaļa, tādējādi DA plāna „Tāšu ezers” otrajā redakcijā tika iekļauti nosacījumi, kas saskaņā ar Meliorācijas likumu¹ <i>“nodrošina zemes uzlabošanu, kas mazina klimatisko apstākļu nelabvēlīgo ietekmi un nodrošina dabas resursu ilgtspējīgu izmantošanu”</i>, respektīvi DA plāns “Tāšu ezers” iekļauj nosacījumus, kas ļauj atjaunot zemju, kas atrodas valsts nozīmes ūdensnotekas Ālandes upe posmā no iztekas līdz ietekai Tāšu ezerā, mitruma režīmu un izmantošanas iespējas lauksaimniecības, mežsaimniecības un citām vajadzībām.</p> <p>Saskaņā ar likumu par piesārņojumu² piesārņojums ir <i>“cilvēka rīcības izraisīta vielu, vibrācijas, siltuma vai trokšņa tieša vai netieša novadīšana gaisā, ūdenī vai zemē, kam var būt kaitīga ietekme uz cilvēku veselību vai vidi un kas var radīt kaitējumu īpašumam vai ietekmēt dabas resursu izmantošanu un cita veida likumīgu vides izmantošanu”</i>. Tāšu ezerā nav konstatēts piesārņojums līdz ar to apgalvojums, ka Tāšu ezers tiek piesārņots, ir kļūdains.</p> <p>Visi lauksaimnieki nodrošina dažādu ES Regulu prasību ievērošanu, kas saistītas ar vides aizsardzību, dzīvnieku un augu veselību, pārtikas drošību, lopu labturību, un zemes apsaimniekošana notiek atbilstoši labam lauksaimniecības un vides stāvoklim.</p> <p>Cita starpā, lauksaimniekiem ir jāievēro MK noteikumos Nr.834 “Prasības ūdens, augsnes un gaisa aizsardzībai no lauksaimnieciskās darbības izraisīta piesārņojuma” noteiktie slāpekļa normatīvi augsnes mēslošanai. Noteikumu izpildi kontrolē Valsts augu aizsardzības dienesta inspektori un Valsts vides dienesta valsts vides inspektori.</p>	
[2]	<p>Slāpekļa un fosfora savienojumu zudumi no nosusinātām lauksaimniecības zemēm ierasti notiek divu savstarpēji saistītu procesu ietvaros. Drenu notece veidojas nokrišņu vai sniega kušanas ūdeņiem filtrējoties cauri augsnes profilam, tādējādi drenu sistēmās var nonākt ūdenī izšķīdušie slāpekļa un fosfora savienojumi. Ar augsnes daļiņām saistītā veidā esošie slāpekļa un fosfora savienojumi var nonākt drenu notecē, ja izteikta sausuma apstākļos augsnē ir izveidojušās dziļas plaisas vai meliorācijas sistēmas ietvaros ir izbūvētas virszemes noteces uztvērējakas. Virszemes notece un saistītā ūdens augsnes erozija veidojas, kad mainīga reljefa apstākļos lietusgāzu vai sniega kušanas ūdeņu pieplūdes intensitāte pārsniedz ūdens infiltrācijas ātrumu augsnē³⁴. Tādējādi virszemes notece veicina augsnes daļiņu, organiskās vielas</p>	

¹ <https://likumi.lv/ta/id/203996-melioracijas-likums>

² <https://likumi.lv/ta/id/6075-par-piesarnojumu>

³ Šķiņķis C. (1986) Augšņu drenēšana. Rīga: Avots. 331 lpp.

⁴ Sharpley A.N., Rekolainen S. (1997) Phosphorus in Agriculture and Its Environmental Implications.

In: Tunney H., Carton O.T., Brookes P.C., Johnston A.E. Phosphorus Loss from Soil to Water.

Wallingford, United Kingdom: CAB International, p. 1 - 53.

Nr.p.k.	Priekšlikumi	Komentārs
		<p>un saistītā veidā esošo slāpekļa un fosfora savienojumu noskalošanos no lauksaimniecības zemēm⁵. Mākslīgā mitrāja un sedimentācijas baseinu izbūves iespēja pie Ālandes upes, Zoņu grāvja un meliorācijas sistēmu ietekas Tāšu ezerā paredzēta, jo saskaņā ar Ministru kabineta 2014.gada 30.septembra noteikumiem Nr.600⁶ videi draudzīgu meliorācijas sistēmu elementi ir atbalstāms pasākums meliorācijas sistēmu atjaunošanas vai pārbūves laikā, tādējādi veicinot Nitrātu direktīvas⁷ izvirzīto mērķu sasniegšanu kā arī dabas lieguma Tāšu ezers bioloģisko vērtību saglabāšanu ilgtermiņā.</p>
[3]		<p>Noteikumos par riska ūdensobjektiem⁸ 2. pielikuma 4. tabulā ir minēti Liepājas un Tosmares ezeri taču Tāšu ezers nav minēts pie riska ūdensobjektiem. DAP „Tāšu ezers” otrajā redakcijā netiek risināti Tosmares un Liepājas ezera apsaimniekošanas jautājumi.</p>
[4]		<p>Saskaņā ar likumu par piesārņojumu⁹ piesārņojums ir <i>“cilvēka rīcības izraisīta vielu, vibrācijas, siltuma vai trokšņa tieša vai netieša novadīšana gaisā, ūdenī vai zemē, kam var būt kaitīga ietekme uz cilvēku veselību vai vidi un kas var radīt kaitējumu īpašumam vai ietekmēt dabas resursu izmantošanu un cita veida likumīgu vides izmantošanu”</i>, taču Tāšu ezerā nav konstatēts piesārņojums, kas ietekmē cilvēka veselību vai vidi, līdz ar to apgalvojums, ka Tāšu ezers tiek piesārņots, ir kļūdains. Nav nekādas informācijas vai pierādījumu, ka Tāšu ezers apzināti tiek mēslojts. Piesārņoto un potenciāli piesārņoto vietu reģistrā nav reģistrēts neviens objekts, kas atrodas Tāšu ezera sateces baseinā¹⁰, līdz ar to piesārņojuma riski no punktveida piesārņojuma avotiem nepastāv. Lauksaimnieciskā darbība var radīt slāpekļa un fosfora savienojumu noplūdi, taču Latvijā sateces baseinu līmenī nav konstatētas slāpekļa koncentrācijas, kas būtu klasificējamas kā piesārņojums, jo netiek pārsniegtas ES Nitrātu direktīvā norādītās nitrātu koncentrācijas robežvērtības 50 mg l⁻¹ vai nitrātu – slāpekļa koncentrācijas robežvērtības 11,3 mg l⁻¹ ¹¹.</p> <p>DA plānā ir apkopota informācija par virszemes ūdeņu valsts monitoringa programmas ietvaros veikto ūdens kvalitātes novērtējumu Tāšu ezerā. Ūdensobjekta Tāšu ezers ekoloģiskā kvalitāte, atbilstoši Ventas baseina apgabala apsaimniekošanas plāniem (2009.-2015.g un 2016.-2021.g.), novērtēta kā vidējai ūdens kvalitātes klasei (piecu ballu – augsta, laba, vidēja, slikta un ļoti slikta, skalā) atbilstoša ūdens kvalitāte.</p>
[5]		<p>Tāšu ezera normālais līmenis ir 17,60m LAS-2000,5, tas izriet no LLU pētījumu “Hidroloģiskā modeļa izstrāde Tāšu ezeram Grobiņas novadā” . Aldis Mežvids savā vēstulē 2019.gada 30.decembra vēstulē atzīst ka “<i>Meniķis nav reģistrēts kā būve un to apsaimnieko (uztur ūdens līmeni ezerā) sabiedriskā organizācija</i></p>

⁵ Campbell K.L., Edwards D.R. (2001) Phosphorus and Water Quality Impacts. In: Ritter W. F., Shirmohammadi A. Agricultural Nonpoint Source Pollution : Watershed Management and Hydrology. Boca Raton, Florida: CRC Press, p. 91 - 109

⁶ <https://likumi.lv/ta/id/269868-kartiba-kada-pieskir-valsts-un-eiropas-savienibas-atbalstu-atklatu-projektu-konkursu-veida-pasakumam-ieguldijumi-materialajos>

⁷ <https://eur-lex.europa.eu/legal-content/LV/TXT/HTML/?uri=CELEX:31991L0676&from=LV>

⁸ <https://likumi.lv/ta/id/231084-noteikumi-par-riska-udensobjektiem>

⁹ <https://likumi.lv/ta/id/6075-par-piesarnojumu>

¹⁰ <http://parissrv.lv/gmc.lv/#viewType=pppvMapView&incrementCounter=1>

¹¹ https://www.llu.lv/sites/default/files/files/projects/S319_ataskaite.pdf

Nr.p.k.	Priekšlikumi	Komentārs
		<p>“Tāšu ezers” (saskaņā ar Lursoft datiem pēc 08.05.2006 biedrība “Tāšu ezers”), no kā izriet ka apzināti ir pārkāpts meliorācijas likums¹², pārkāpti Meliorācijas sistēmas ekspluatācijas un uzturēšanas noteikumi¹³ kur 3. punktā ir noteikts, ka nav pieļaujamas darbības, kas pielūžņo, piesārņo, aizaudzē vai aizsprosto ūdensnotekas, caurtekas, hidrotehniskās un drenāžas būves un to ekspluatācijas aizsargjoslas vai traucē to darbības režīmu.”. Biedrība “Tāšu ezers” veikusi nelikumīgas darbības, kas atstāj ietekmi ne tikai uz valsts un pašvaldības zemēm un infrastruktūru, bet arī degradē privātās zemes, tādējādi ļaujot izmantot tiesības, kas noteiktas <i>Kārtība, kādā nosakāmi un atļidzināmi zaudējumi, kas saistīti ar meliorācijas sistēmas bojāšanu, iznīcināšanu vai izmantošanas tiesību ierobežošanu</i>¹⁴ un piedzīt civiltiesiskā kārtā no biedrības “Tāšu ezers” radušos zaudējumus.</p>
[6], [7]		<p>Tāšu ezera normālais līmenis 17,60m LAS-2000,5 izriet no 2019.gada LLU pētījuma “Hidroloģiskā modeļa izstrāde Tāšu ezeram Grobiņas novadā”. Tāšu ezera ūdens līmenis 17,6m nosaka LAS-2000,5 nodrošina sekojošo: nenotiek valsts nozīmes autoceļa V1192 “Apriķi-Cīrava-Medze” ceļa klātnes ietekmēšana (izskalošana); nodrošināts lauksaimniecībā izmantojamo zemju optimāls mitruma režīms un radīti labvēlīgi apstākļi dabas vērtību saglabāšanai, atjaunošanai un palielināšanai DL “Tāšu ezers”.</p>
[8], [9]	Nav DA plāna izstrādātāju kompetencē	
Iesniedzēja (Alda Mežvida iesniegums) lūgumi		
1.	Neapstiprināt īpaši aizsargājamās dabas teritorijas dabas lieguma „Tāšu ezers” dabas aizsardzības plānu, pirms nav izvērtēts, novērst, nekontrolēts un apzināts Tāšu ezera iespējamais piesārņojums	Jautājums par plāna apstiprināšanu ir Dabas aizsardzības pārvaldes un Vides aizsardzības un reģionālās attīstības ministrijas kompetencē.
2.	Neapstiprināt īpaši aizsargājamās dabas teritorijas dabas lieguma „Tāšu ezers” dabas aizsardzības plānu, kurā būtu noteikts samazināts Tāšu ezera līmenis 17,6m LAS-2000,5	<p>Dabas aizsardzības plāna apstiprināšana ir Dabas aizsardzības pārvaldes un Vides aizsardzības un reģionālās attīstības ministrijas kompetencē.</p> <p>Rekomendējamais normālais ūdens līmenis - 17,6 m LAS-2000,5 noteikts pamatojoties uz LLU pētījumu “Hidroloģiskā modeļa izstrāde Tāšu ezeram Grobiņas novadā”, kā arī tas izvērtēts kontekstā ar dabas lieguma dabas vērtībām.</p> <p>Ilgtermiņā (vairākus gadus vai gadu desmitus) ūdens līmeņa mērījumi ezerā nav tikuši veikti, tāpēc līdzšinējā, uzturētā, ūdens līmeņa augstuma atzīme nav dokumentāli reģistrēta. Īpašumtiesības, attiecībā uz Tāšu ezera ūdens līmeni regulējošo menīķi, nav bijušas sakārtotas,</p>

¹² <https://likumi.lv/ta/id/203996-meliorācijas-likums>

¹³ <https://likumi.lv/ta/id/214609-meliorācijas-sistēmas-ekspluatācijas-un-uztūresanas-noteikumi>

¹⁴ <https://likumi.lv/ta/id/212967-kartiba-kada-nosakami-un-atlidzinami-zaudejumi-kas-saistiti-ar-meliorācijas-sistēmas-bojasanu-iznīcināšanu-vai-izmantošanas-tie...>

Nr.p.k.	Priekšlikumi	Komentārs
		tās šobrīd tiek sakārtotas, un, lai varētu nodrošināt atbilstošu meniņa ekspluatāciju, pašvaldībai jāizstrādā ūdens objekta Tāšu ezera ekspluatācijas (apsaimniekošanas) noteikumus . Pēc noteikumu izstrādes varēs tikt īstenoti praktiskie darbi, lai nodrošinātu meniņa darbību atbilstoši noteikumos noteiktajiem nosacījumiem.
3.	SIA „Enviroprojekts” pievienot publiski īpaši aizsargājamās dabas teritorijas dabas lieguma „Tāšu ezers” dabas aizsardzības plāna izstrādes laikā iedzīvotāju un citus norādītos ieteikumus, lūgumus un cita veida informāciju	Dabas aizsardzības plāna izstrādes laikā saņemtie iedzīvotāju jautājumi un ieteikumi, kas izteikti mutiski sanāksmju laikā, pieejami sanāksmju protokolos. Atbildes uz jautājumiem, kuras tika sniegtas sanāksmju laikā lasāmas sanāksmju protokolos. Citi skaidrojumi un atbildes sniegtas pārskata veidā tabulā.
4.	SIA „Enviroprojekts” atsūtīt uz iesniedzēja iepriekš norādīto e-pastu Mg.sc.ing. Māra Osteļa darbu “Hidroloģiskais atzinums par Tāšu ezera ūdens līmeņiem un platību” 14.09.2016. noformētu atbilstoši Dokumenta juridiskā spēka likumam	Mg.sc.ing. Māra Osteļa darbu “Hidroloģiskais atzinums par Tāšu ezera ūdens līmeņiem un platību” 14.09.2016. SIA Enviroprojekts saņēma darbam no Grobiņas novada domes, pētījums pievienots DA plāna 3.pielikumā.
5.	Grobiņas novada domei sniegt atbildi par Mg.sc.ing. Māra Osteļa darbu “Hidroloģiskais atzinums par Tāšu ezera ūdens līmeņiem un platību” 14.09.2016. izstrādes pasūtītāju un izstrādātā dokumenta finansējumu	Jautājums ir Grobiņas novada domes kompetencē.

Paziņojums par dabas lieguma "Tāšu ezers" dabas aizsardzības plāna sabiedriskās apspriedes sanākumi

Aicinām ikvienu interesentu piedalīties sabiedriskās apspriedes sanāksmē par izstrādāto dabas aizsardzības plānu dabas liegumam "Tāšu ezers", kas notiks 2019. gada 19. decembrī plkst.18.00 Medzes pagasta pārvaldes telpās ("Priedes", Kapsēde, Medzes pag.).

Sabiedriskās apspriedes laikā klātesošie tiks iepazīstināti ar dabas lieguma izveidošanas mērķiem un dabas vērtībām, kā arī dabas aizsardzības plāna izstrādes procesā sagatavotajiem dokumentiem.

Darbs pie dabas aizsardzības plāna izstrādes Eiropas Savienības nozīmes īpaši aizsargājamai dabas teritorijai, dabas liegumam "Tāšu ezers", kas atrodas Grobiņas novadā, ir uzsākts 2018. gadā. Dabas aizsardzības plāns tiek izstrādāts 15 gadu periodam.

Plānu Grobiņas pašvaldības uzdevumā izstrādā SIA "Enviroprojekts" (Mazā nometņu iela 31, Rīga LV- 1048, www.enviro.lv, info@enviro.lv). Ar dabas aizsardzības plānu un citiem plāna izstrādes procesā sagatavotajiem dokumentiem var iepazīties www.enviro.lv. Vairāk informācijas pa tālruni 29262049.

Izteikt viedokli un sniegt priekšlikumus par dabas aizsardzības plānu aicinām sanāksmes laikā vai rakstiski līdz 30. decembrim, adresējot tos plāna izstrādātājam SIA "Enviroprojekts".

Grobiņas novada mājas lapa

Dabas lieguma "Tāšu ezers" dabas aizsardzības plāna sabiedriskās apspriedes sanāksme

Piektdiena, 13 decembris 2019 10:33



2019. gada 19. decembrī pulksten 18.00 Medzes pagasta pārvaldes telpās ("Priedes", Kapsēde, Medzes pag.) notiks sabiedriskās apspriedes sanāksme par izstrādāto dabas aizsardzības plānu dabas liegumam "Tāšu ezers". Tajā piedalīties aicināts ikviens interesents.

Dabas liegums ietver Tāšu ezeru ar sīkšķnām un tā piekrastes joslu ar zālājiem un aizaugošām pārmitrām teritorijām. Dabas liegums ir putniem nozīmīga vieta. Pavasara migrācijas laikā ezerā pulcējas ziemeļu gulbji un meža zosis. Teritorija ir nozīmīga arī daudzām īpaši aizsargājamām bezmugurkaulnieku sugām – spilgtajai purvuspārei, divjoslu airvabolei, lielajam skābeņu zeltainītim u. c.

Sabiedriskās apspriedes laikā klātesošie tiks iepazīstināti ar dabas lieguma izveidošanas mērķiem un dabas vērtībām, kā arī dabas aizsardzības plāna izstrādes procesā sagatavotajiem dokumentiem.

Darbs pie dabas aizsardzības plāna izstrādes Eiropas Savienības nozīmes īpaši aizsargājamai dabas teritorijai, dabas liegumam "Tāšu ezers", kas atrodas Grobiņas novadā, ir uzsākts 2019. gadā. Dabas aizsardzības plāns tiek izstrādāts 15 gadu periodam.

Plānu Grobiņas pašvaldības uzdevumā izstrādā SIA "Enviroprojekts" (Mazā nometņu iela 31, Rīga LV-1048, www.enviro.lv, info@enviro.lv). Ar dabas aizsardzības plānu un citiem plāna izstrādes procesā sagatavotajiem dokumentiem var iepazīties www.enviro.lv. Vairāk informācijas pa tālruni 29262049.

Izteikt viedokli un sniegt priekšlikumus par dabas aizsardzības plānu aicinām sanāksmes laikā vai rakstiski līdz 30. decembrim, adresējot tos plāna izstrādātājam SIA "Enviroprojekts".

Dabas aizsardzības pārvaldes mājas lapa

Sākums • Aktualitātes • Pasākumu kalendārs

Pasākumu kalendārs

Dabas lieguma "Tāšu ezers" dabas aizsardzības plāna sabiedriskās apspriedes sanāksme (19.12.2019)

KAD: 19.12.2019. plkst.18:00
KUR: Medzes pagasta pārvalde, "Priedes", Kapsēde, Medzes pag.
RĪKO: SIA „Enviroprojekts”

Dabas lieguma "Tāšu ezers" dabas aizsardzības plāna sabiedriskās apspriedes sanāksme

Sabiedriskās apspriedes laikā klātesošie tiks iepazīstināti ar dabas lieguma izveidošanas mērķiem un dabas vērtībām, kā arī dabas aizsardzības plāna izstrādes procesā sagatavotajiem dokumentiem.

Ar dabas aizsardzības plāna projektu un citiem plāna izstrādes procesā sagatavotajiem dokumentiem var lejupielādēt un iepazīties www.enviro.lv. Vairāk informācijas pa tālruni 29262049.

Izteikt viedokli un sniegt priekšlikumus par dabas aizsardzības plānu aicinām sanāksmes laikā vai rakstiski līdz 30.12.2019., adresējot tos plāna izstrādātājam SIA "Enviroprojekts".

Dabas liegums ietver Tāšu ezeru ar slīksņām un tā piekrastes joslu ar zālājiem un aizaugošām pārmitrām teritorijām. Dabas liegums ir putniem nozīmīga vieta. Pavasara migrācijas laikā ezerā pulcējas ziemeļu gulbji un meža zosis. Teritorija ir nozīmīga arī daudzām īpaši aizsargājamām bezmugurkaulnieku sugām – spilgtajai purvuspārei, divjoslu airvabolei, lielajam skābeņu zeltainītim u. c.

Plānu Grobiņas pašvaldības uzdevumā izstrādā SIA "Enviroprojekts" (Mazā nometņu iela 31, Rīga LV- 1048, www.enviro.lv, info@enviro.lv). Darbs pie plāna izstrādes ir uzsākts 2019. gadā. Dabas aizsardzības plāns paredzēts 15 gadu periodam.

Līga Blanka,29262049, liga@enviro.lv
Dabas aizsardzības plāna izstrādes projekta vadītāja

[Drukāt](#)

SIA Enviroprojekts mājas lapa

Dabas lieguma "Tāšu ezers" dabas aizsardzības plāna sabiedriskās apspriedes sanāksme

2019-12-04 enviroprojekts



Aicinām ikvienu interesentu piedalīties sabiedriskās apspriedes sanāksmē par izstrādāto dabas aizsardzības plānu dabas liegumam "Tāšu ezers", kas notiks 2019. gada 19. decembrī plkst.18.00 Medzes pagasta pārvaldes telpās ("Priedes", Kapsēde, Medzes pag.).

Dabas liegums ietver Tāšu ezeru ar slīksņām un tā piekrastes joslu ar zālājiem un aizaugošām pārmitrām teritorijām. Dabas liegums ir putniem nozīmīga vieta. Pavasara migrācijas laikā ezerā pulcējas ziemeļu gulbji un meža zosis. Teritorija ir nozīmīga arī daudzām īpaši aizsargājamām bezmugurkaulnieku sugām – spilgtajai purvuspārei, divjoslu airvabolei, lielajam skābeņu zeltainītim u. c.

Sabiedriskās apspriedes laikā klātesošie tiks iepazīstināti ar dabas lieguma izveidošanas mērķiem un dabas vērtībām, kā arī dabas aizsardzības plāna izstrādes procesā sagatavotajiem dokumentiem.

Darbs pie dabas aizsardzības plāna izstrādes Eiropas Savienības nozīmes īpaši aizsargājama dabas teritorijai, dabas liegumam "Tāšu ezers", kas atrodas Grobiņas novadā, ir uzsākts 2019. gadā. Dabas aizsardzības plāns tiek izstrādāts 15 gadu periodam. Plānu Grobiņas pašvaldības uzdevumā izstrādā SIA "Enviroprojekts".

Ar dabas aizsardzības plānu un citiem plāna izstrādes procesā sagatavotajiem dokumentiem var iepazīties [šeit](#). Vairāk informācijas pa tālruni 29262049.

Izteikt viedokli un sniegt priekšlikumus par dabas aizsardzības plānu aicinām sanāksmes laikā vai rakstiski līdz 30.decembrim, adresējot tos plāna izstrādātājam SIA "Enviroprojekts" uz e-pastu info@enviro.lv.

Dabas aizsardzības pārvaldei,
Baznīcas iela 7, Sigulda
e-pasts: pasts@daba.gov.lv

**Valsts vides dienesta
Liepājas reģionālai vides pārvaldei,**
Jaunā ostmala 2a, Liepāja.
e-pasts: liepaja@vvd.lv

SIA „Enviroprojekts”,
Mazā nometņu iela 31, Rīga,
e-pasts: info@enviro.lv

Grobiņas novada domei,
Grobiņas novada domes
biedriem deputātiem,
Lielā iela 76., Grobiņa, Grobiņas novads,
e-pasts: dome@grobinasnovads.lv

Aldis Mežvids,
“Kalna kušķi”, Medzes pagasts,
Grobiņas novads, tel. 25 90 50 40,
e-pasts: aldis.mezvids@gmail.com

IESNIEGUMS

par īpaši aizsargājamās dabas teritorijas NATURA2000
dabas lieguma „Tāšu ezers” dabas aizsardzības plānu

[1] Grobiņas novada dome (turpmāk – Dome) ar SIA „Enviroprojekts” 2018.gadā ir noslēguši līgumu par 40 293,00 EUR un Domes uzdevumā tiek izstrādāts Dabas aizsardzības plāns (turpmāk – DAP) NATURA2000 dabas liegumam Tāšu ezers http://www.grobinasnovads.lv/index.php?option=com_content&view=article&id=74&Itemid=

[1] Aldis Mežvids (turpmāk – iesniedzējs) ir iepazinies ar publiski pieejamiem dokumentiem un apmeklējis publiskās apspriedes, kuras saistītas ar DAP dabas liegumam Tāšu ezers izstrādi. Pašreiz ir izstrādāta īpaši aizsargājamās dabas teritorijas dabas lieguma „Tāšu ezers” dabas aizsardzības plāns otrā redakcija (turpmāk – DAP „Tāšu ezers” otrā redakcija).

Ir jāsecina, ka Domes nekompetentais uzstādījums Tāšu ezeram nodrošinot pazeminātu ūdens līmeni, lai nodrošinātu grāvja funkcionēšanu (norādīts Tehniskajās specifikācijas 6.1.8. punktā) nonāk pretrunā DAP „Tāšu ezers” uzstādītajiem mērķiem. Var rasties situācija, ka pie tām darbībām, kuras norādītas DAP „Tāšu ezers” otrā redakcijā un plānots veikt dabas liegumā Tāšu ezers, varētu nodarīt pat kaitējumu. Iesniedzējs publiskās apspriedes laikā 2019.gada 19.decembrī arī ir norādījis, ka pašreiz ar DAP „Tāšu ezers” izstrādi tiek veiktas darbības ar sekām, nevis tiek apzināti un novērsti cēloņi Tāšu ezera aizaugšanai un aplūšanai, proti, netiek apzināts un novērsts nekontrolēts Tāšu ezera faktiskais piesārņojums.

[2] Pirmajā publiskās apspriedes laikā 2018.gada 15.augustā tika norādīts uz to, ka Tāšu

ezeru varbūt piesārņo, kas arī norādīts protokolā. Tika uzdots jautājums, vai tiks ierobežota intensīvā lauksaimniecība? Vai kāds seko līdzī tam, kas notiek pie teritorijas robežās? Tika saņemta atbilde, ka gadījumos, ja tuvumā esoša saimnieciskā darbība pasliktina ekoloģisko kvalitāti, atbilstošajām institūcijām būtu jāveic nepieciešamie pasākumi. Plāna izstrādes vadītāja apstiprina, ka tuvējo teritorija un lauksaimniecības zemju izmantošana var ietekmēt dabas lieguma kvalitāti, bet tās netiek regulētas ar Plānu (DAP). Klātesošais jautā, vai Valsts vides dienests (turpmāk – VVD) seko līdzī Lauku atbalsta dienestā ziņotajam? Mainoties teritorijas izmantošanai, liegumā var nonākt minerālmēslojumi. Uz to L. Blanka (DAP izstrādes vadītāja) sniedza atbildi, ka Plānā tiks vērtēts un var rekomendēt teritorijas plānojumā veikt speciālu zonējumu ar konkrētiem izmantošanas veidiem. Tas būtu pašvaldības kompetencē.

VVD pārstāvis sniedz atbildi, ka Plānam ir rekomendējošs statuss. Ja tiks iesniegts iesniegums ne tikai par teritorijām, kas robežojas, bet par tās tuvumā esošajām, tiks veikts izvērtējums tehnisko noteikumu izsniegšanai. Izstrādājot Plānu, tiks izvērtēta ārējo apstākļu ietekme. Ņemot vērā, ka Plānam ir rekomendējošs statuss, tad gadījumos, ja tuvumā esoša saimnieciskā darbība pasliktina ekoloģisko kvalitāti, atbilstošajām institūcijām būtu jāveic nepieciešamie pasākumi. VVD pārstāvis apspriedes gaitā gan atzina, ka pamatojoties uz Plānu, tiek izstrādāti individuālie aizsardzības noteikumi, kam tomēr ir likumisks statuss, nevis rekomendējošs.

Klātesošais jautā, vai arī ūdens kvalitāte tiks pētīta. Ir aizdomas par notekūdeņu novadīšanu. Sanāksmes vadītāja atbild, ka visticamāk, ka tikai tie, kas ir valsts monitoringa dati. Bet šis jautājums tiks skatīts pēc ekspertu viedokļa. Ir iespējams paredzēt ūdens kvalitātes monitoringu nākotnē, kā Plāna pasākumu. DAP „Tāšu ezers” otrās redakcijas publiskās apspriedes laikā 2019.gada 19.decembrī arī tika apstiprināts, ka nekāda ūdens analīzes nav taisītas, bet neskatoties uz to DAP „Tāšu ezers” otrajā redakcijā norādīts, ka dabas lieguma Tāšu ezera teritorijā 20 hektāru platībā ir jātaisa mākslīgais mitrājs slāpekļa un fosfora, kā arī lokālas nosēdbedres sedimentu uztveršanai.

[3] Ministru kabineta noteikumi Nr.418 „Noteikumi par riska ūdensobjektiem” (turpmāk – MK noteikumi Nr.418) pirmā punkta 1.1 un 1.2. apakšpunkti nosaka virszemes ūdensobjektus, kuros pastāv risks nesasnīgt Ūdens apsaimniekošanas likumā noteikto labu virszemes ūdeņu stāvokli minētajā likumā paredzētajā termiņā (turpmāk – riska ūdensobjekti) un prasības riska ūdensobjektu aizsardzībai. Labs virszemes ūdeņu stāvoklis ir tad, ja gan ūdensobjekta ekoloģiskā, gan ķīmiskā kvalitāte atbilst vismaz Ministru kabineta noteiktajiem labas kvalitātes kritērijiem.

MK noteikumu Nr.418 pirmā pielikumā ceturtā tabulā norādītas upes un kanāli kuri ir riska ūdensobjekti Ventas upju baseinu apgabalā un kuros pastāv risks nesasnīgt Ūdens apsaimniekošanas likumā noteikto labu virszemes ūdeņu stāvokli. Ceturtā tabulā norādīta Ālandes upe posmā no iztekas līdz ietekai Liepājas ezerā, kura tek cauri arī Tāšu ezeram. Pielikumā norādīti ūdensobjekta sateces baseinā esošās republikas pilsētas un novadi (šo novadu pagasti un novadu pilsētas) un tie ir Liepāja, Durbes novads (Tadaiķu pagasts), Grobiņas novads (Gaviezes pagasts, Grobiņa, Grobiņas pagasts, Medzes pagasts), Pāvilostas novads (Vērgales pagasts). Kā būtiskākie riska cēloņi ir punktveida piesārņojums (notekūdeņos esošie biogēni) un hidromorfoloģiskie pārveidojumi. Ar vārdu "biogēni" apzīmēti slāpekļa un fosfora neorganiskie un organiskie savienojumi (ezeros – galvenokārt fosfora savienojumi).

Ālandes upe ietek Liepājas ezerā, kurš atbilstoši MK noteikumu Nr.418 otrā pielikuma ceturtā tabulā norādītajam arī pastāv risks nesasnīgt Ūdens apsaimniekošanas likumā noteikto labu virszemes ūdeņu stāvokli. Kā norādīts tabulā, tad Liepājas ezeram būtiskākie riska cēloņi ir punktveida piesārņojums (notekūdeņos esošie biogēni), izklidētais piesārņojums un hidromorfoloģiskie pārveidojumi. Grobiņas novadā atrodas arī trešais ezers, proti, Tosmares

ezers. Arī Tosmares ezers iekļauts MK noteikumu Nr.418 otrā pielikuma ceturtnā tabulā un ezeram pastāv risks nesasnāgt Ūdens apsaimniekošanas likumā noteikto labu virszemes ūdeņu stāvokli, dēļ vēl neapzinātu punktveida un izkliedētā piesārņojuma avotiem.

Par Tosmares ezeru jāpiebilst, ka Dome un konkrēti Domes deputāti, klaji ignorējot ieinteresētās sabiedrības daļas locekļu lūgumu neatļaut veikt piesārņojošo darbību, SIA „DSG KARJERI” prettiesiski ir atļāvuši veikt dolomīta izstrādi blakus apdzīvotām vietām (Domes lēmums apstrīdēts tiesā). Dolomīta ieguves procesā nosēdināti notekūdeņi plānots novadīt tieši Tosmares ezerā, kā rezultātā var rasties apzināts piesārņojums.

[4] No iepriekš minētā ir jāsecina, ka Tāšu ezerā nonāk piesārņojums, kuru neviens no atbildīgām personām DAP izstrādes laikā arī nevēlējās apzināt vai arī piesārņojums apzināti tiek slēpts. Ir nelietderīgi veikt dažādus pasākumus, ja Tāšu ezers faktiski tiek mēslots, kā rezultātā notiek arī Tāšu ezera aizaugšana.

Iesniedzējs uzskata, ka vispirms vajadzēja apzināt patieso Tāšu ezera piesārņojumu un iespēju robežās novērst turpmāku Tāšu ezera piesārņošanu, kurš ezerā nonāk pa Ālandes upi un par aplami saukto pašvaldības nozīmes koplietošanas meliorācijas sistēmu Zoņu grāvi. Pašreiz nav spēkā 2016.gada 15.decembra Domes lēmums ar kuru Zoņu grāvi atzina par pašvaldības nozīmes koplietošanas meliorācijas sistēmu, jo atbilstoši Administratīvā procesa likuma (turpmāk – APL) 80 panta pirmajā punktā noteiktajam, iesniegums par administratīvā akta apstrīdēšanu aptur tā darbību no dienas, kad iesniegums saņemts iestādē.

Dome publiski ir norādījusi, ka Zoņa grāvja garums ir 4,66 kilometri un tas nodrošina 3000 hektāru lietas platības nosusināšanu. Ieskatoties lauku bloku kartē un iesniedzējam zinot kas faktiski notiek dabā, tad var secināt, ka no vairāku tūkstošu hektāru lauksaimniecībā izmantojamās zemes mēslojums un citas indes nonāk arī Zoņu grāvī, kas savukārt tālāk nonāk Tāšu ezerā.

Dabas aizsardzības pārvalde DAP uzraudzības grupā ir nozīmējusi Vizmu Lapuķi, kura ir Grobiņas novada Medzes pagasta zemes ierīcības speciāliste, lauksaimniecības konsultante, speciāliste nelikumīgā vēja elektrostaciju projektu virzībā (Eiropas Cilvēktiesību tiesā atrodas lieta pret Latvijas valsti) un ir labi informēta par faktisko situāciju kas saistīta ar Zoņu grāvja un Tāšu ezera iespējamo piesārņošanu, jo pati vistiešākajā veidā ir saistīta ar zemes apstrādi. Iesniedzējs uzskata, ka V.Lapuķei atbilstoši MK noteikumu Nr. 686 “Noteikumi par īpaši aizsargājamās dabas teritorijas dabas aizsardzības plāna saturu un izstrādes kārtību” nevajadzētu ļaut pieņemt lēmumus kā tas norādīts 21.punktā un 22.punktā, V.Lapuķe vistiešākajā veidā ir saistīta ar nelikumīgu piesārņojošo darbību veicināšanu Grobiņas novada Medzes pagastā, kā rezultātā jau ir izrādījusi savu nekompetenci, kas nebūtu pieļaujams arī DAP „Tāšu ezers” izstrādes procesā.

Kā iepriekš norādīts, tad Ālandes upē ir konstatējami slāpekļa un fosfora neorganiskie un organiskie savienojumi, kuri vistiešāk nonāk upē kas saistīts ar intensīvu lauksaimniecību. Netiek izslēgta arī iespēja, ka Ālandes upes piesārņojums varbūt ir saistīts ar kādu iespējams nelikumīgi uzbūvētu zvēraudzētavu Vērgales pagastā, kur tika nopludināti neattīrīti notekūdeņi, ko atkārtoti konstatēja arī VVD.

DAP „Tāšu ezers” otrā redakcijas B.3.1.punktā (92.lpp.) norādīts, ka DAP Tāšu ezers teritorijā 20 ha platībā tiks izveidots mākslīgais mitrājs slāpekļa un fosfora, kā arī sedimentu uztveršanai pirms Ālandes upes un Zoņu grāvja ūdens nonākšanas Tāšu ezerā, kā arī lokālas nosēdbedres (sedimentācijas baseini), piemēram, pakava formā, pie ezerā ietekošo grāvju ietekes vietām. 3.2 punktā norādīts Ezera aizaugšana, iespējams, ir saistīta ar difūzo piesārņojumu Tāšu ezera sateces baseinā, no lauksaimniecības zemēm. Difūzā piesārņojuma ietekmes mazināšanai un DL teritorijas dabas vērtību saglabāšana, kā arī sugu dzīvotņu un biotopu kvalitātes uzlabošanās var tikt nodrošināta izveidojot mākslīgo mitrāju sedimentu un slāpekļa un fosfora uztveršanai.

No iepriekš minētā var secināt, ka NATURA2000 DAP Tāšu ezera teritorijā 20 hektāru platībā taisīs filtrācijas sistēmu, kurš uztvers neviena nekontrolētu slāpekļa un fosfora piesārņojumu. Tāda rīcība nonāks tiešā pretrunā Tāšu ezera teritorijas apsaimniekošanas ilgtermiņa mērķim, proti, samazināt papildus barības vielu nonākšanu Tāšu ezerā. Iesniedzēja ieskatā, tā ir iespējams legāla un apzināta Tāšu ezera piesārņošana, kuru Dome un Domes deputāti, kurus pat tiesa vairākkārtīgi ir atzinusi par likumpārkāpējiem, apstiprinās pat nesaprotot ko paši ir apstiprinājuši un kādas sekas var radīt. Jāpiebilst, ka Dome un Domes deputāti pieņemot lēmumu ne par ko neatbild, jo kontroli dabas lieguma aizsardzības un apsaimniekošanas jomā veic Dabas aizsardzības pārvalde kura ir Vides aizsardzības un reģionālās attīstības ministrijas pakļautībā esoša valsts institūcija, savukārt attiecībā uz vides piesārņojumu un būvniecību atbildīgā valsts institūcija ir VVD. Dabas aizsardzības pārvaldei ir pienākums uzraudzīt dabas lieguma dabas aizsardzības plāna izstrādi un veicināt tā īstenošanu pēc apstiprināšanas.

Vajadzētu ņemt vērā, ka Krimināllikuma 102.panta otrā daļā ir paredzēta atbildība par zemes, mežu vai iekšējo ūdeņu (virszemes vai pazemes) piesārņošanu ar bīstamām vai citām kaitīgām vielām, materiāliem vai atkritumiem, piegružošanu vai citādu kaitīgu iedarbību uz tiem jebkādā veidā, ja ar to radīts būtisks kaitējums dabas videi, mantiskajām vai saimnieciskajām interesēm. Sods par tādu rīcību ir sods ar brīvības atņemšanu uz laiku līdz četriem gadiem vai ar īslaicīgu brīvības atņemšanu, vai ar piespiedu darbu, vai ar naudas sodu.

[5] Kā norādīts DAP „Tāšu ezers” otrajā redakcijā, tad Tāšu ezera iztekā ir izbūvētās caurtekas-regulatora konstrukcija (atbilstoši 2016. gada projekta plānam) ar šandoru palīdzību ļauj uzturēt ūdens līmeni Tāšu ezerā līdz atzīmei 18,6m (LAS-2000,5). Šobrīd Tāšu ezerā, ja vien ir pietiekami ūdens resursi no ietekošajām ūdenstecēm, uzturētais ūdens līmenis ir ~18,00m (LAS-2000,5). Pie šāda ūdens līmeņa ezera ūdens spoguļa virsmas laukums ir ~78ha. Meniķis nav reģistrēts kā būve un to apsaimnieko (uztur ūdens līmeni ezerā) sabiedriskā organizācija “Tāšu ezers”.

DAP „Tāšu ezers” otrās redakcijas 5.1.punktā norādīts, ka aizsargājamās teritorijas apsaimniekošanas ilgtermiņa un īstermiņa mērķi plānā noteiktajam apsaimniekošanas periodam no 2020.gada līdz 2035.gadam ir Ālandes upes caurtekas-regulatora ekspluatācijas noteikumu izstrāde un noteiktā ūdens līmeņa uzturēšana ir normālais ūdens līmenis 17,6m LAS-2000,5 un meniķa maksimālā augstuma atzīme 17,8m pēc LAS-2000,5. Tiek norādīts, ka Domei teritorijas plānojuma teritorijas izmantošanas un apbūves noteikumi jāpapildina ar informāciju par nosakāmo un uzturamo ūdens objekta Tāšu ezers normālo ūdens līmeni 17,6m LAS-2000,5 un to, ka ūdens līmenis uzturams saskaņā ar Tāšu ezera ekspluatācijas (apsaimniekošanas) noteikumiem. Secināms, ka Dome noteiks Tāšu ezera ūdens līmeni 17,6 m LAS-2000,5 ar saistošajiem noteikumiem.

No iepriekš minētā izriet, ka Tāšu ezera ūdens platība tiks samazināta par apmēram trešo daļu, jo pie pašreizējā ezera līmeņa ~18,00m LAS-2000,5 ezera platība ir ~78,15ha, bet pie plānotā ezera līmeņa 17,60m LAS-2000,5 ezera platība būs ~54 ha, kas arī redzams no DAP „Tāšu ezers” otrās redakcijas 2.1.tabulas (32.lpp.).

Kā norādīts DAP „Tāšu ezers” otrā redakcijā, tad Tāšu ezera vidējais dziļums ir apmēram 1-1,2 m, pie ūdens līmeņa augstuma atzīmes 17,50 LAS 2000,5, kas norāda, ka ezers paliks vēl seklāks, jo ūdens līmenis līdz šim Tāšu ezerā tika turēts ~18,00m (LAS-2000,5).

DAP „Tāšu ezers” otrā redakcijas 74.lpp. norādīts, ka par cik dabas lieguma pamata vērtība un kvalificējošais nosacījums ir tieši migrējošie ūdensputni un to koncentrēšanās Tāšu ezerā, tad par būtiskāko priekšnosacījumu putnu sugu labvēlīga stāvokļa nodrošināšanai diezgan droši var uzskatīt ūdens līmeni šajā ūdenstilpē. Pret ūdenslīmeņa svārstībām būtu jāizturas piesardzīgi. Apkopojot pēdējo gadu novērojumu datus, var secināt, ka patreizējais ezera dziļums (apm. 1-1,2 m, pie ūdens līmeņa augstuma atzīmes 17,50 LAS 2000,5) vairāk

vai mazāk ir labvēlīgs ūdensputnu sugām, kuras izmanto ūdenstilpi kā atpūtas vietu. Zems ūdenslīmenis visdrīzāk negatīvi ietekmēs ūdensputnu koncentrācijas un ilgstošā periodā arī veicinās ezera eutrofikāciju, kuras rezultātā tas zaudēs savu nozīmi kā migrējošo ūdensputnu koncentrācijas vieta. Tādejādi – ūdens līmeņa uzturēšana vismaz 17,6m pēc LAS-2000,5, rudens (septembris – novembris) un pavasara migrācijas laikā (marts, aprīlis) ir minams kā prioritārais apsaimniekošanas pasākums. Attiecībā par plānotajiem hidrotehniskajiem pasākumiem kā obligāts ir sekojošs nosacījums – ir jāveic visas plānotās darbības, kā pasākumu komplekss. Nav pieļaujama situācija, ka tiek likvidēts tikai monolītais niedrājs vai izbūvēts jauns meniķis utml. Jēga no šāda veida darbības būs tikai un vienīgi tādā gadījumā, kad tiek izpildīts viss pasākumu kopums. Plānoto darbu daļējas realizācijas gadījumā sekas nav prognozējamas, līdz ar to nepastāv kompensējošie pasākumi.

DAP „Tāšu ezers” otrā redakcijas 80.lpp. norādīts, ka potenciāli nozīmīgākā ietekme ir sagaidāma hidrobūves – meniķa atjaunošanai, kā rezultātā pazemināsies ezera ūdens līmenis un samazināsies tā platība. Ezera dziļuma un ūdens līmeņa pazemināšanās rezultātā ir sagaidāma tā potenciālās zivsaimnieciskās produktivitātes samazināšanās, kas var samazināt arī maksķerēšanā iegūstamo zivju daudzumu. Dziļuma samazināšanās palielina arī periodiska skābekļa deficīta risku, kā rezultātā ir iespējamas izmaiņas ezera zivju faunā.

Teritorijas apsaimniekošanas ilgtermiņa mērķi ir arī saglabāt ezeru kā maksķernieku iecienītu rekreācijas vietu, bet Tāšu ezera ūdens līmeņa un platības samazināšana tieši un negatīvi ietekmēs maksķernieku iecienītu rekreācijas vietu. Vispirms vajadzētu apzināt kādi ir Tāšu ezera ūdens līmeņi pie dažādiem laika apstākļiem dažādos laika periodos, lai nesānāk situācija, ka Tāšu ezeram nosakot pazeminātu ūdens līmeni, tas sausā vasarā nepaliktu par dubļu bedri dēļ nelielā ūdens līmeņa. Dzīvojam arī laikmetā kad ir pieejamas dažādas digitālas ierīces ar kurām visu var attālināti apzināt un izmērīt.

[6] DAP „Tāšu ezers” otrā redakcijas 31.lpp. norādīts, ka apkopojot dažādus kartogrāfiskos materiālus un citus avotus, veikta Tāšu ezera ūdens līmeņu un platības izpēte un analīze (avots: Mg.sc.ing. Māris Ostelis “Hidroloģiskais atzinums par Tāšu ezera ūdens līmeņiem un platību”, 14.09.2016.) Pielikumā atrodas „Tāšu ezerā plānotie hidrotehniskie pasākumi un hidroloģiskās modeļēšanas rezultāti”, kur atsaucē ir arī uz M.Osteļa 2016.gada 14.septembra darbu “Hidroloģiskais atzinums par Tāšu ezera ūdens līmeņiem un platību”.

Pirmajā publiskās apspriedes laikā 2018.gada 15.augustā tika uzdots jautājums kā pareizi noformēt vēstuli ar priekšlikumiem uz ko tika atbildēts, ka vēstulei nav obligāti jābūt parakstītai ar elektronisko parakstu, tapāt arī tiek uzklauti telefona zvani, kas iesniedzēju mazliet pārsteidza. Dokumenta jēdziens skaidrots Dokumenta juridiskā spēka likuma pirmā pantā, proti, dokuments ir jebkura rakstveida informācija, ko rada jebkurš publisko vai privāto tiesību subjekts, īstenojot iestādes vai amata pilnvaras (piemēram, valsts vai pašvaldības institūcija, privāto tiesību juridiskā persona, fizisko vai juridisko personu apvienība, notārs, tiesu izpildītājs, advokāts), vai fiziskā persona. Dokumenta juridiskais spēks nodrošina iespēju izmantot attiecīgo dokumentu tiesību īstenošanai vai likumisko interešu aizstāvībai. Dokuments, kuram nav juridiska spēka, citām organizācijām un fiziskajām personām nav saistošs, bet ir saistošs šā dokumenta autoram.

Iesniedzējs vērs uzmanību uz faktu, ka arī DAP „Tāšu ezers” izstrādes laikā nav pievienoti dokumenti, kuri būtu noformēti atbilstoši Dokumenta juridiskā spēka likumam, tai skaitā M.Osteļa 2016.gada 14.septembra darbs “Hidroloģiskais atzinums par Tāšu ezera ūdens līmeņiem un platību” un Tāšu ezera ūdens līmeņu un platības izpēte un analīze. Nav saprotams, kā var noteikt Tāšu ezera ūdens līmeni 17,6m LAS-2000,5 ja pat DAP „Tāšu ezers” izstrādes laikā nav pieejami dokumenti, kuri nodrošina iespēju izmantot attiecīgo dokumentu tiesību īstenošanai, tai skaitā konkrētā ūdens līmeņa noteikšanai. Iesniedzējam nav arī zināms kurš ir pasūtījis un apmaksājis darbu “Hidroloģiskais atzinums par Tāšu ezera ūdens līmeņiem un

platību" izstrādi.

[7] DAP „Tāšu ezers” otrā redakcijas 33.lpp. norādīts, ka Tāšu ezera un tam pieguļošā appludinātā teritorija, pie ūdens līmeņa 18,6 m (LAS2000,5), kuru šobrīd pavasarī (2019.gadā), kad ir palu ūdeņi, uzstādina ar esošo meniķi, ir aptuveni 188,4 hektāri. Šāda ūdens līmeņa uzturēšanas rezultātā tiek radīti pārlieta mitruma apstākļi augšpus ezeram esošajā teritorijā vairāk kā 200ha lielā platībā. Teritorija nav apsaimniekojama atbilstoši tās izmantošanas mērķim – lauksaimniecībā izmantojamās teritorijas. Pavasara palu laikā, atsevišķos gados, tiek appludināta valsts autoceļa V1192 “Apriķi-Cīrava-Medze” brauktuve un ietekmēts ceļa segas tehniskais stāvoklis, kur novērojama ietekme uz ceļa segas drenējošo slāni.

Tāšu ezers pieder Latvijas valstij un pašvaldībai, līdz ar to ir atbildīgas par savu īpašumu. Ja tiek appludinātas citu zemju īpašnieku teritorijas, tad no aizsprosta ir jāizņem vairākus līmeņa augstuma regulējošos dēļus. Tas arī veicinātu ātrāku ūdens aizplūšanu no pārplūstošajām teritorijām un varbūt arī neappludinātu ceļu, kurš kā norādīja iedzīvotāji, iespējams grimst iekšā gruntī.

[8] Iesniedzējs no pieredzes zina, ka Domes amatpersonu rīcība ir vērsta arī uz konkrētu darbību izmantojot valsts administratīvos līdzekļus un resursus, lai ar teritorijas plānojumem un citu dokumentu izstrādi apmierinātu kādu individu mantiskās intereses. Piemērs tam ir Domes amatpersonu centieni, tai skaitā V.Lapuķes, Grobiņas novada Medzes pagastu pārvērst par vēja elektrostaciju poligonu, aktīvi sadarbojoties arī ar kādu KNAB arestēto iespējamo kukuļdevēju un krāpnieku lielā apmērā, kurš ir saistīts ar SIA Vides enerģija trīs uzbūvētajām vēja elektrostacijām (turpmāk – VES) Medzes pagastā.

Nav šaubu, ka Dome un konkrētas Domes amatpersonas varbūt „piesedzoties” ar dabas un sabiedrības interesēm kā arī Tāšu ezera DAP, iespējams darbojās kāda interesēs. Iesniedzēja rīcībā ir informācija, ka nekustamais īpašums „Ūdri” Medzes pagasta Grobiņas novada teritorijā 2009.gadā sastāvēja no septiņiem atsevišķiem zemes gabaliem, kuri no dažiem vistiešākajā veidā ir saistīti ar VES būvniecību Medzes pagastā. Tieši V.Lapuķei tika dots uzdevums ierādīt Medzes pagastā konkrētas VES apbūves vietas, kura pati aplami ierādīja un kā bijusī deputāte pati arī nobalsoja par konkrētām VES apbūves vietām Medzes pagastā. Applūstošā teritorija ar zemes kadastra Nr.64760040173 ir viens no septiņiem nekustamā īpašuma „Ūdri” zemes īpašumiem 132,8 ha platībā, kuram pašlaik īpašnieks ir juridiska persona.

Ieskatoties vēsturiskajās kartēs var redzēt situāciju ap Tāšu ezeru mums labi zināmajos Ulmaņa laikos <https://vesture.dodies.lv/#m=13/56.60793/21.22782&l=0/2>. No kartes arī redzams, ka vēsturiski 132,8 ha platība, kura it kā pašlaik applūst ir nekas cits kā purvs ar applūstošu teritoriju. Iesniedzējam nav zināms, kādēļ konkrētā vieta ir norādīta kā lauksaimniecībā izmantojamā zeme, ja faktiski dabā atrodas purvs. Tāšu ezera līmeņa samazināšana par apmēram 40 cm neko īpašu apmēram 200 ha lielajā teritorijā, kas ir Ploču purva turpinājums, nemainīs. Iesniedzēja mantotā īpašumā „Sīļi” Medzes pagasta Grobiņas novadā (zemes kadastra Nr.64760080013) atrodas arī vairākas purvainas vietas. Veicot Zoņa grāvja tīrīšanu, purvainā vietā nogrima ekskavators, kuru laimīgas sagādīšanās dēļ tomēr citam ekskavatoram izdevās no purva izvilk. Līdzīga situācija bija zem „Kluču” fermas purvā pie „Zoņu” grāvja, kur vasaras laikā izvedot šķeldas materiālu nogrima meža izvešanas tehnika.

[9] DAP „Tāšu ezers” otrajā redakcijā norādīts, ka pēdējo četru gadu laikā Medzes pagasta iedzīvotāju skaitam ir vērojama tendence samazināties. Kopumā Medzes pagastā uz 2019.gada 1.jūliju reģistrēti 1411 cilvēki, bet 2015.gadā bija 1496 cilvēki. Ja sākot ar 2009.gadu būtu realizēti visi aplamie Domes atbalstītie piesārņojošo objektu būvniecības projekti, tad Grobiņas novada Medzes pagastā būtu vēl mazāk iedzīvotāju nekā pašreiz.

Iesniedzējam ir dota atļauja 2020.gadā lūgt Domes amatpersonas saukt pie kriminālatbildības un tad arī tiks izvērtēta Domes un Domes darbinieku veikto darbību un bezdarbību likumība.

Pamatojoties uz augstāk norādīto iesniedzējs lūdz:

1. neapstiprināt īpaši aizsargājamās dabas teritorijas dabas lieguma „Tāšu ezers” dabas aizsardzības plānu, pirms nav izvērtēts, novērst, nekontrolēts un apzināts Tāšu ezera iespējamais piesārņojums,
2. neapstiprināt īpaši aizsargājamās dabas teritorijas dabas lieguma „Tāšu ezers” dabas aizsardzības plānu, kurā būtu noteikts samazināts Tāšu ezera līmenis 17,6m LAS-2000,5,
3. SIA „Enviroprojekts” pievienot publiski īpaši aizsargājamās dabas teritorijas dabas lieguma „Tāšu ezers” dabas aizsardzības plāna izstrādes laikā iedzīvotāju un citus norādītos ieteikumus, lūgumus un cita veida informāciju,
4. SIA „Enviroprojekts” atsūtīt uz iesniedzēja iepriekš norādīto e-pastu Mg.sc.ing. Māra Osteļa darbu “Hidroloģiskais atzinums par Tāšu ezera ūdens līmeņiem un platību” 14.09.2016. noformētu atbilstoši Dokumenta juridiskā spēka likumam,
5. Grobiņas novada domei sniegt atbildi par Mg.sc.ing. Māra Osteļa darbu “Hidroloģiskais atzinums par Tāšu ezera ūdens līmeņiem un platību” 14.09.2016. izstrādes pasūtītāju un izstrādātā dokumenta finansējumu.

Medzes pagastā.
Aldis Mežvids.

2019.gada 30.decembrī.

ŠIS DOKUMENTS IR PARAKSTĪTS AR DROŠU ELEKTRONISKO PARAKSTU

3.daļa

ĪPAŠI AIZSARGĀJAMĀS DABAS TERITORIJAS

Dabas lieguma "Tāšu ezers"

dabas aizsardzības plāna

Uzraudzības grupas sanāksmju protokoli



Dabas aizsardzības pārvalde

Baznīcas iela 7, Sigulda, LV-2150, tālr. 67509545, fakss 67509544, e-pasts daba@daba.gov.lv

RĪKOJUMS Siguldā

17.09.2018

1.1/189/2018

*Par dabas lieguma "Tāšu ezers"
dabas aizsardzības plāna izstrādes
uzraudzības grupas izveidošanu*

Lai nodrošinātu dabas lieguma "Tāšu ezers" dabas aizsardzības plāna izstrādi atbilstoši Ministru kabineta 2007. gada 9. oktobra noteikumu Nr. 686 "Noteikumi par īpaši aizsargājamās dabas teritorijas dabas aizsardzības plāna saturu un izstrādes kārtību" 18. punktam, izveidoju dabas aizsardzības plāna uzraudzības grupu šādā sastāvā:

1. **Sintija Martinsons**, Dabas aizsardzības pārvaldes Dabas aizsardzības departamenta Monitoringa un plānojumu nodaļas vadītāja, tālr. 29353919, e-pasts: sintija.martinsons@daba.gov.lv;
2. **Vizma Lapuķe**, Grobiņas novada Nekustamo īpašumu speciāliste un lauksaimniecības konsultante, tālr. 26651476, e-pasts: vizma.lapuke@grobinasnovads.lv;
3. **Andris Mikulskis**, zemes īpašnieku pārstāvis, tālr. 29420364, e-pasts: amk64@inbox.lv;
4. **Monika Jansone**, Valsts meža dienesta Dienvidkurzemes virsmežniecības inženiere vides aizsardzības jautājumos, tālr. 29189170, e-pasts: monika.jansone@dienvidkurzeme.vmd.gov.lv;
5. **Andris Junkurs**, Valsts vides dienesta Liepājas reģionālās vides pārvaldes Kontroles daļas Resursu kontroles sektora vadītājs, tālr. 26670123, e-pasts: andris.junkurs@vvd.gov.lv;
6. **Gunta Kazeka**, Lauku atbalsta dienesta Dienvidkurzemes reģionālās lauksaimniecības pārvaldes Kontroles un uzraudzības daļas vecākā inspektore, tālr. 22010134, e-pasts: Gunta.Kazeka@lad.gov.lv;
7. **Mārtiņš Engēlis**, Latvijas investīciju un attīstības aģentūras Tūrisma departamenta vecākais eksperts, tālr. 67039445, e-pasts: martins.engelis@liaa.gov.lv.

Ģenerāldirektora p.i.

Vita Robalte

Kopijas: Rīkojumā minētajām personām, Dabas aizsardzības departamentam

Sintija Martinsons, 29353919
sintija.martinsons@daba.gov.lv



Dabas aizsardzības pārvalde

Baznīcas iela 7, Sigulda, LV-2150, tālr. 67509545, fakss 67509544, e-pasts daba@daba.gov.lv

RĪKOJUMS
Siguldā

13.03.2019

Nr. 1.1/45/2019

Par grozījumiem Dabas aizsardzības pārvaldes rīkojumos

1. Veikt Dabas aizsardzības pārvaldes 2018. gada 20. marta rīkojumā Nr. 1.1/52/2018 *Par dabas lieguma „Dūņezers” dabas aizsardzības plāna izstrādes uzraudzības grupas izveidošanu* (turpmāk – Rīkojums) šādus grozījumus:

Rīkojuma 1. punktu izteikt šādā redakcijā:

Ilze Urtāne, Dabas aizsardzības pārvaldes Dabas aizsardzības departamenta Monitoringa un plānojumu nodaļas vecākā eksperte, tālr. 26189037, e-pasts: ilze.urtane@daba.gov.lv.

2. Veikt Dabas aizsardzības pārvaldes 2018. gada 17. septembra rīkojumā Nr. 1.1/189/2018 *Par dabas lieguma „Tāšu ezers” dabas aizsardzības plāna izstrādes uzraudzības grupas izveidošanu* (turpmāk – Rīkojums) šādus grozījumus:

Rīkojuma 1. punktu izteikt šādā redakcijā:

Ilze Urtāne, Dabas aizsardzības pārvaldes Dabas aizsardzības departamenta Monitoringa un plānojumu nodaļas vecākā eksperte, tālr. 26189037, e-pasts: ilze.urtane@daba.gov.lv.

3. Veikt Dabas aizsardzības pārvaldes 2018. gada 16. oktobra rīkojumā Nr. 1.1/208/2018 *Par dabas parka „Numernes valnis” dabas aizsardzības plāna izstrādes uzraudzības grupas izveidošanu* (turpmāk – Rīkojums) šādus grozījumus:

Rīkojuma 1. punktu izteikt šādā redakcijā:

Valdis Pilāts, Dabas aizsardzības pārvaldes Dabas aizsardzības departamenta Monitoringa un plānojumu nodaļas vecākais eksperts, tālr. 29198590, e-pasts: valdis.pilats@daba.gov.lv.

4. Veikt Dabas aizsardzības pārvaldes 2018. gada 16. oktobra rīkojumā Nr. 1.1/211/2018 *Par dabas lieguma „Sventājas upes ieleja” dabas aizsardzības plāna izstrādes uzraudzības grupas izveidošanu* (turpmāk – Rīkojums) šādus grozījumus:

Rīkojuma 1. punktu izteikt šādā redakcijā:

Jēkabs Dzenis, Dabas aizsardzības pārvaldes Dabas aizsardzības departamenta direktora vietnieks, Savvaļas sugu aizsardzības nodaļas vadītājs, tālr. 26101389, e-pasts: jekabs.dzenis@daba.gov.lv.

5. Veikt Dabas aizsardzības pārvaldes 2018. gada 9. novembra rīkojumā Nr. 1.1/228/2018 *Par dabas lieguma „Pelēču ezera purvs” dabas aizsardzības plāna izstrādes uzraudzības grupas izveidošanu* (turpmāk – Rīkojums) šādus grozījumus:

Rīkojuma 1. punktu izteikt šādā redakcijā:

Gita Strode, Dabas aizsardzības pārvaldes Dabas aizsardzības departamenta direktore, tālr. 29455010, e-pasts: gita.strode@daba.gov.lv.

6. Veikt Dabas aizsardzības pārvaldes 2018. gada 9. novembra rīkojumā Nr. 1.1/229/2018 *Par dabas lieguma „Supes purvs” dabas aizsardzības plāna izstrādes uzraudzības grupas izveidošanu* (turpmāk – Rīkojums) šādus grozījumus:

Rīkojuma 1. punktu izteikt šādā redakcijā:

Gita Strode, Dabas aizsardzības pārvaldes Dabas aizsardzības departamenta direktore, tālr. 29455010, e-pasts: gita.strode@daba.gov.lv.

7. Veikt Dabas aizsardzības pārvaldes 2018. gada 3. aprīļa rīkojumā Nr. 1.1/60/2018 *Par dabas parka „Vecumu meži” dabas aizsardzības plāna izstrādes uzraudzības grupas izveidošanu* (turpmāk – Rīkojums) šādus grozījumus:

Rīkojuma 1. punktu izteikt šādā redakcijā:

Valdis Pilāts, Dabas aizsardzības pārvaldes Dabas aizsardzības departamenta Monitoringa un plānojumu nodaļas vecākais eksperts, tālr. 29198590, e-pasts: valdis.pilats@daba.gov.lv.

Ģenerāldirektora p.i.

Vita Robalte

Kopijas: Rīkojumā minētajām personām, Rīkojumos, kuros tiek veikti grozījumi, minētajām personām, Dabas aizsardzības departamentam

ŠIS DOKUMENTS IR PARAKSTĪTS AR DROŠU ELEKTRONISKO PARAKSTU UN SATUR LAIKA ZĪMOGU

Urtāne, 26189037
ilze.urtane@daba.gov.lv



Dabas aizsardzības pārvalde

Baznīcas iela 7, Sigulda, LV-2150, tālr. 67509545, e-pasts daba@daba.gov.lv; www.daba.gov.lv

RĪKOJUMS
Siguldā

09.03.2020.

Nr. 1.1/40/2020

Par grozījumiem Dabas aizsardzības pārvaldes rīkojumos

1. Veikt Dabas aizsardzības pārvaldes 2018. gada 17. septembra rīkojumā Nr. 1.1/189/2018 *Par dabas lieguma „Tāšu ezers” dabas aizsardzības plāna izstrādes uzraudzības grupas izveidošanu* (turpmāk – Rīkojums) šādu grozījumu:

Rīkojuma 7. punktu izteikt šādā redakcijā:

Dārta Lasenberga, Latvijas investīciju un attīstības aģentūras Tūrisma departamenta Tūrisma produktu attīstības nodaļas vecākā eksperte, tālr. 29368603, e-pasts: darta.lasenberga@liaa.gov.lv;

2. Veikt Dabas aizsardzības pārvaldes 2018. gada 16. oktobra rīkojumā Nr. 1.1/208/2018 *Par dabas parka „Numernes valnis” dabas aizsardzības plāna izstrādes uzraudzības grupas izveidošanu* (turpmāk – Rīkojums) šādu grozījumu:

Rīkojuma 8. punktu izteikt šādā redakcijā:

Dārta Lasenberga, Latvijas investīciju un attīstības aģentūras Tūrisma departamenta Tūrisma produktu attīstības nodaļas vecākā eksperte, tālr. 29368603, e-pasts: darta.lasenberga@liaa.gov.lv;

3. Veikt Dabas aizsardzības pārvaldes 2018. gada 16. oktobra rīkojumā Nr. 1.1/211/2018 *Par dabas lieguma „Sventājas upes ieleja” dabas aizsardzības plāna izstrādes uzraudzības grupas izveidošanu* (turpmāk – Rīkojums) šādu grozījumu:

Rīkojuma 7. punktu izteikt šādā redakcijā:

Dārta Lasenberga, Latvijas investīciju un attīstības aģentūras Tūrisma departamenta Tūrisma produktu attīstības nodaļas vecākā eksperte, tālr. 29368603, e-pasts: darta.lasenberga@liaa.gov.lv;

4. Veikt Dabas aizsardzības pārvaldes 2018. gada 27. decembra rīkojumā Nr. 1.1/248/2018 *Par dabas lieguma „Diļļu pļavas” dabas aizsardzības plāna izstrādes uzraudzības grupas izveidošanu* (turpmāk – Rīkojums) šādu grozījumu:

Rīkojuma 6. punktu izteikt šādā redakcijā:

Dārta Lasenberga, Latvijas investīciju un attīstības aģentūras Tūrisma departamenta Tūrisma produktu attīstības nodaļas vecākā eksperte, tālr. 29368603, e-pasts: darta.lasenberga@liaa.gov.lv;

6. Veikt Dabas aizsardzības pārvaldes 2018. gada 12. novembra rīkojumā Nr. 1.1/232/2018 *Par aizsargājama ainavu apvidus „Augšdaugava” dabas aizsardzības plāna izstrādes uzraudzības grupas izveidošanu* (turpmāk – Rīkojums) šādus grozījumus:

Rīkojuma 8. punktu izteikt šādā redakcijā:

Dārta Lasenberga, Latvijas investīciju un attīstības aģentūras Tūrisma departamenta Tūrisma produktu attīstības nodaļas vecākā eksperte, tālr. 29368603, e-pasts: darta.lasenberga@liaa.gov.lv;

7. Veikt Dabas aizsardzības pārvaldes 2018. gada 19. aprīļa rīkojumā Nr. 1.1/79/2018 *Par dabas parka „Dvietes paliene” dabas aizsardzības plāna izstrādes uzraudzības grupas izveidošanu* (turpmāk – Rīkojums) šādu grozījumu:

Rīkojuma 8. punktu izteikt šādā redakcijā:

Dārta Lasenberga, Latvijas investīciju un attīstības aģentūras Tūrisma departamenta Tūrisma produktu attīstības nodaļas vecākā eksperte, tālr. 29368603, e-pasts: darta.lasenberga@liaa.gov.lv;

9. Veikt Dabas aizsardzības pārvaldes 2018. gada 29. oktobra rīkojumā Nr. 1.1/222/2018 *Par dabas lieguma „Ventas un Šķerveļa ieleja” dabas aizsardzības plāna izstrādes uzraudzības grupas izveidošanu* (turpmāk – Rīkojums) šādu grozījumu:

Rīkojuma 8. punktu izteikt šādā redakcijā:

Dārta Lasenberga, Latvijas investīciju un attīstības aģentūras Tūrisma departamenta Tūrisma produktu attīstības nodaļas vecākā eksperte, tālr. 29368603, e-pasts: darta.lasenberga@liaa.gov.lv;

10. Veikt Dabas aizsardzības pārvaldes 2019. gada 4. aprīļa rīkojumā Nr. 1.1/63/2019 *Par dabas lieguma „Garkalnes meži” dabas aizsardzības plāna izstrādes uzraudzības grupas izveidošanu* (turpmāk – Rīkojums) šādu grozījumu:

Rīkojuma 8. punktu izteikt šādā redakcijā:

Dārta Lasenberga, Latvijas investīciju un attīstības aģentūras Tūrisma departamenta Tūrisma produktu attīstības nodaļas vecākā eksperte, tālr. 29368603, e-pasts: darta.lasenberga@liaa.gov.lv;

11. Veikt Dabas aizsardzības pārvaldes 2018. gada 1. oktobra rīkojumā Nr. 1.1/196/2018. *Par dabas lieguma „Mežole” dabas aizsardzības plāna izstrādes uzraudzības grupas izveidošanu* (turpmāk – Rīkojums) šādu grozījumu:

Rīkojuma 5. punktu izteikt šādā redakcijā:

Dārta Lasenberga, Latvijas investīciju un attīstības aģentūras Tūrisma departamenta Tūrisma produktu attīstības nodaļas vecākā eksperte, tālr. 29368603, e-pasts: darta.lasenberga@liaa.gov.lv;

12. Veikt Dabas aizsardzības pārvaldes 2019. gada 24. aprīļa rīkojumā Nr. 1.1/80/2019 *Par dabas lieguma „Platenes purvs” dabas aizsardzības plāna izstrādes uzraudzības grupas izveidošanu* (turpmāk – Rīkojums) šādu grozījumu:

Rīkojuma 7. punktu izteikt šādā redakcijā:

Dārta Lasenberga, Latvijas investīciju un attīstības aģentūras Tūrisma departamenta Tūrisma produktu attīstības nodaļas vecākā eksperte, tālr. 29368603, e-pasts: darta.lasenberga@liaa.gov.lv;

13. Veikt Dabas aizsardzības pārvaldes 2019. gada 16. septembra rīkojumā Nr. 1.1/190/2019 *Par dabas lieguma „Durbes ezera pļavas” dabas aizsardzības plāna izstrādes uzraudzības grupas izveidošanu* (turpmāk – Rīkojums) šādu grozījumu:

Rīkojuma 7. punktu izteikt šādā redakcijā:

Dārta Lasenberga, Latvijas investīciju un attīstības aģentūras Tūrisma departamenta Tūrisma produktu attīstības nodaļas vecākā eksperte, tālr. 29368603, e-pasts: darta.lasenberga@liaa.gov.lv.

Ģenerāldirektors

Andrejs Svilāns

Kopijas: Dabas aizsardzības departamentam

ŠIS DOKUMENTS IR PARAKSTĪTS AR DROŠU ELEKTRONISKO PARAKSTU UN SATUR LAIKA ZĪMOGU

Urtāne, 26189037
ilze.urtane@daba.gov.lv

Dabas lieguma “Tāšu ezers” dabas aizsardzības plāna izstrādes
uzraudzības grupas 1. sanāksme

2019.gada 21.janvārī plkst. 10:00, Grobiņas novada domē

Uzraudzības grupas sanāksmes protokols

Sanāksmi vada:

Sintija Martinsone, Dabas aizsardzības pārvaldes

Dabas aizsardzības departamenta Monitoringa un plānojumu nodaļas vadītāja

Sanāksmes dalībnieki:

Saraksts pielikumā

No uzraudzības grupas sanāksmē nepiedalījās:

Andris Mikuļskis, zemes īpašnieku pārstāvis;

Monika Jansone, Valsts meža dienesta Dienvidkurzemes virsmežniecības pārstāve;

Mārtiņš Enģelis, Latvijas investīciju un attīstības aģentūras pārstāvis

Sanāksmi atklāj Dabas aizsardzības pārvaldes pārstāve Sintija Martinsone. Klātesošie tiek iepazīstināti ar sanāksmes mērķi: iepazīties un uzzināt par līdz šim paveiktiem darbiem, iegūtajiem secinājumiem un turpmāk plānotajiem darbiem pie dabas aizsardzības plāna (turpmāk DA plāns) izstrādes dabas liegumam (turpmāk DL) “Tāšu ezers”. Tiek sniegta informācija par plānoto darba gaitu, DA plāna izstrādes vadītāja Līga Blanka, no SIA Enviroprojekts, sniegs prezentāciju par līdz šim paveikto, tiks pārrunāti būtiskākie jautājumi un komentāri, kas saņemti par DA plāna 1.redakciju, kā arī diskusija par citiem būtiskiem jautājumiem, kā piemēram, hidrotehniskās būves un Tāšu ezera sateces baseina hidroloģija u.c..

Līga Blanka īsumā informē par plānotajiem prezentācijas jautājumiem, informē klātesošos par to, ka pēc sanāksmes tiks sagatavots sanāksmes protokols un, protokola sagatavošanas vajadzībām, tiek veikta sanāksmes audio ierakstīšana, kā arī sanāksmes dalībnieki tiek aicināti pierakstīties sanāksmes dalībnieku reģistrācijas lapā. Sanāksmes protokols tiks sagatavots 10 dienu laikā pēc sanāksmes un nosūtīts visiem uzraudzības grupas dalībniekiem.

L. Blanka sniedz prezentāciju par sekojošiem jautājumiem (sanāksmes prezentācija pielikumā):

- Dabas lieguma dabas vērtības
- ĪADT apsaimniekošanas problēmas
- Hidroloģiskā režīma problēmu cēloņi

- Hidroloģiskā režīma mērķi
- Teritorijas apsaimniekošanas ilgtermiņa un īstermiņa mērķi
- Apsaimniekošanas pasākumi.

Turpinājumā L. Blanka sniedz pārskatu par saņemtajiem komentāriem un jautājumiem saistībā ar DA plāna 1.redakciju. Komentāri, kas saistīti ar redakcionāliem labojumiem, kā piemēram, korekts sugu nosaukumu lietojums, precizējumi par īpašumu piederību, lieguma platību, *Natura 2000* teritorijas tipu u.c., šāda veida komentāri tiks ņemti vērā un plāna teksts tiks koriģēts.

Turpinājumā plašāka diskusija sanāksmē ir par jautājumiem, kas saistīti ar hidrotehniskām būvēm pie ezera: caurteka-regulators ezera dienvidu galā, šobrīd īstenotais projekts “Zoņu grāvja pārbūve”, Tāšu ezera sateces baseina hidroloģija.

Komentāros par DA plānu ir jautājums par to, kam pieder, kurš apsaimnieko caurteku-regulatoru ezera dienvidu galā. L.Blanka jautā klātesošajiem – vai klātesošiem ir zināms, kā īpašumā ir šī būve?

Vizma Lapuķe, Grobiņas novada domes pārstāve, komentē – šī būve nav Grobiņas novada domes bilancē, jānoskaidro, vai nepieder VSAI Zemkopības ministrijas nekustamo īpašumi (ZMNĪ).

Andris Junkurs, Liepājas RVP pārstāvis, norāda, ka šī jautājuma precizēšana ir ļoti būtiska, jo, ja tiks noteikti nosacījumi caurtekas-regulatora darbībai, tad kādam būs jāseko un jāveic atbilstoša ūdens līmeņa uzturēšana.

L. Blanka pieraksta, ka šī jautājuma precizēšana tiks turpināta, sazinoties ar ZMNĪ un citām institūcijām. Caurteka-regulators atrodas zem pašvaldības ceļa. Šobrīd pieejamā informācija, kas ir publiski pieejamā informācija (<http://www.zmni.lv/meliorācijas-kadastrs/>) no ZMNĪ, liecina, ka šī būve nav ZMNĪ īpašumā. Iepazīstoties ar Grobiņas novada pašvaldības sniegtajām kopijām par caurtekas-regulatora būvdarbu saskaņošanu 1990.gadā, ir ziņas, ka šī būve bijusi Liepājas raj. p/s “Medze” īpašumā. Caurtekas īpašumtiesību jautājuma atrisināšana tiks noteikts kā pasākums DL apsaimniekošanas plānā.

Sanāksmes dalībniece, vietējā iedzīvotāja Ingrīda Liepa interesējas, ko nozīmē ezera ūdens līmeņa atzīme 18 metri virs jūras līmeņa? Bet kāds ir ezera dziļums?

L. Blanka paskaidro, ka tas nozīmē, ka ezera ūdens līmenis ir noteikts absolūtās augstuma atzīmes sistēmā, un, precizējot, šie 18m ir augstuma atzīme Latvijas normālo augstumu sistēmā epochā 2000,5 (LAS-2000,5).

Ezera dziļums ir ļoti mainīgs, tas ir atkarīgs no hidrometeoroloģiskās situācijas ezera sateces baseinā. Dziļākā vietā ezerā ir apmēram 2,0m, ezera vidējais dziļums ir 1,0m.

V. Lapuķe norāda, ka DA plānā nav pieminēts grāvis, kurš ezerā ietek no Tāšu ciema puses. Teritorija šī grāvja ietekes vietā ezerā ir pārpurvojusies un grāvis ir izzudis. DA plānā jāprecizē informācija par visiem ietekošiem grāvjiem Tāšu ezerā.

S. Martinsone interesējas – kāds ir šo pārpurvojušos teritoriju izmantošanas mērķis?

V. Lapuķe informē, ka tās ir pļavas, kuras sausā laikā var izmantot kā ganības. Ganības, kuras kādreiz bija ezera DR krastā, pakāpeniski izzūd.

Pļavu pārpurvošanās ir radījusi apstākļus, kuros nav iespējams nodarboties ar pļavu izmantošanu saimnieciskām vajadzībām.

Maira Melvere no Grobiņas novada domes papildina – bija iecere izstrādāt Tāšu ezera ekspluatācijas noteikumus, šis darbs tika arī uzsākts, bet tas tika pārtraukts, jo nebija izvērtējums par hidroloģiskā režīma ietekmi uz DL dabas vērtībām, tāpēc šobrīd notiek darbs pie Dabas aizsardzības plāna izstrādes.

A. Junkurs papildina – šobrīd prasās padziļināts hidroloģiskais izvērtējums, lai būtu skaidrība par to, kādi ir ezera ūdens līmeņi un kādas teritorijas applūst pie dažādiem ūdens līmeņiem. Jāizvērtē – kāds ir minimālais ezera dziļums, kas nepieciešams dabas vērtību saglabāšanai; kāds ir maksimālais ūdens līmenis palu laikā; kādas teritorijas applūst pie augstākiem ūdens līmeņiem, kādas saimnieciskās darbības intereses tiek nodrošinātas pie atšķirīgiem ezera ūdens līmeņiem.

Ālandas upes, kas ir valsts nozīmes ūdensnoteka un ko apsaimnieko ZMNĪ, pārtīrīšanas projekts 2018.gadā ir noslēdzies, tāpēc ūdens novadīšanai no Tāšu ezera nav nekādu šķēršļu, notece ir sakārtota. Iztīrīta arī Ālandas upe dabas lieguma teritorijā, tie ir apmēram 20m ezera pusē. Iztīrīta arī Cīravas ceļa caurteka, kā rezultātā ūdens brīvāk ietek ezerā. Tagad svarīgi ir nodrošināt pašvaldības īpašumā esošo ūdens novadīšanas sistēmu ieteci ezerā un uzturēt optimālāko ūdens līmeni.

V. Lapuķe informē, ka pašvaldība īsteno projektu “Zoņu grāvja pārbūve”, bet ūdens novadīšana līdz ezeram ir apgrūtināta, jo ir jāparedz arī Zoņu grāvja tīrīšanu DL “Tāšu ezers” teritorijā. Grāvis šobrīd ir aizaudzis, vēl nav iztīrīti arī pēdējie 200m ārpus DL lieguma teritorijas, jo darbus traucē pieplūdušais ūdens, kurš tālāk netek uz ezeru.

Sanāksmes dalībnieks Aigars Miemis, hidroloģijas eksperts, informē par pieredzi līdzīgā projektā – Valgundes poldera rekonstrukcija pie Lielupes upes. Šī darba ietvaros tika veikta hidroloģiskā modelēšana un tika novērtēta hidroloģiskā režīma izmaiņu ietekme uz dabas vērtībām. Darba rezultātā tika noteiktas vietas, kur uzstādāmi meniķi, kas regulē ūdens līmeni. Tika noteikti uzturamie ūdens līmeņi ar meniķiem un ZMNĪ, kas apsaimnieko šo teritoriju, šos noteiktos ūdens līmeņus arī uztur.

Līdzīgi būtu jāveic arī Tāšu ezera teritorijas hidroloģiskais novērtējums – hidrologam jāpasagatavo hidroloģisko modeli un pēc tam dabas ekspertiem jāveic dažādu hidroloģisko apstākļu ietekmes izvērtējumu uz dabas vērtībām.

V. Lapuķe jautā – vai pasākumu plānā var ierakstīt Zoņu grāvja tīrīšanu DL “Tāšu ezers” teritorijā?

L. Blanka atbild, ka šāda pasākuma iekļaušana DA plānā noteikti var tikt iekļauta, ja tas tiks izvērtēts kā dabas vērtību saglabāšanai atbilstošs pasākums.

S. Martinsone jautā – vai hidroloģiskā modelēšana bija paredzēta plāna izstrādes ietvaros?

L. Blanka atbild, ka modelēšana nebija paredzēta, bet bija paredzēta hidroloģijas eksperta iesaiste. Modelēšanas darbi būtu papildus darbi, kas prasītu papildus resursus.

V. Lapuķe papildina – Zoņu grāvis nav jauns hidroloģiskais objekts, grāvis jau ir vairāk kā 100 gadus, Zoņu grāvis savāc ūdeņus no plašas apkārtnes teritorijas.

Rolands Ekšteins sniedz papildus informāciju par Tāšu ezera vēsturiskajiem ūdens līmeņiem pēdējos 30 gados: apmēram 1991.gadā ezerā iebraukt ar laivu varēja tikai izmantojot kārti, atstumjoties pret dūņaino dibenu. Airi laivām nebija, jo airēt nebija iespējams, ezers bija pilnībā aizaudzis. Ezeram nebija ūdens spogulis, tam bija ļoti zems ūdens līmenis un tāpēc ezera ūdens augi bija virs ūdens. Iemesls, kāpēc ūdens līmenis bija tik zems, bija tas, ka zemnieks, kura pļavas bija ezera apkārtnes zemākajās vietās, bija izņēmis no caurtekas-regulatora dēļus, kas uzturēja ezera ūdens līmeni augstāku.

1995.gada vasarā bija tādas vietas ezerā, ka gulbji pa ezera virsmu staigāja ar kājām un lielākām karpām muguras varēja redzēt virs ūdens.

2002./2003.gada ziemas periodā klimatisko apstākļu dēļ bija izveidojusies apmēram 80cm bieza ledus sega. Zemledus makšķernieki izurba ledu un zem ledu bija dubļi, ūdens nebija. Pie ezera dzīvojošiem iedzīvotājiem bija liels satraukums par to, ka šādi nevar ezeru apsaimniekot, tāpēc pavasarī, kad sāka kust sniegs, tika aizlikti dēļi caurtekā-regulatorā, lai aizturētu ūdeni ezerā un tad bija situācija, ka virs ledu bija zivis un putni un dzīvnieki ķēra zivis virs ledu.

Redzot šo situāciju, R. Ekšteins veica vietējo iedzīvotāju aptauju ar anketām, apzinot vietējo iedzīvotāju intereses, par ūdens līmeņa uzturēšanu ezerā. Aptaujas rezultātu kopija iesniegta DA plāna izstrādātājiem. Ūdens līmeņa pacelšanu atbalstīja 85% aptaujāto, par pazemināšanu bija 15%; tika saņemti arī citi ierosinājumi, kā piemēram, nodrošināt brīvu piekļūšanu ezeram, izbūvēt ceļu, nodrošināt brīvu pārvietošanos tauvas joslā, aizliegt zvejot ar tīkliem, iztīrīt ūdensaugus, pastiprināt kontroli, zvejas limitu un laiku ievērošanai.

Šajā 2002./2003.gadā ezera dziļums bija apmēram 1,0-1,2m. Kopš 2003.gada pavasara ezera ūdens līmenis tika uzturēts nedaudz augstāks, kā tas bija pirms tam.

Klātesošie diskutē par to, ka, lai nodrošinātu ūdens novadīšanu no apsaimniekotajām zemēm, ūdens novadīšanas grāvjiem ir jābūt ik pēc 40m, jo no pieredzes ir zināms, ka grāvis novada ūdeni no apmēram 20m platas joslas abpus grāvim. Ja gribētu ūdeni novadīt ezeram pieguļošajās zemēs, kas ir DL teritorijā, būtu jāizveido ļoti biežs ūdens novadīšanas grāvju tīkls, kas varētu nebūt labākais pasākums attiecībā uz dabas vērtību saglabāšanu ezeram pieguļošajās zemēs DL teritorijā.

Sanāksmes dalībiece Ineta Zālīte informē par apsekoto teritoriju pie Zoņu grāvja pēc projekta “Zoņu grāvja pārbūve” īstenošanas. Lielākais ūdens līmenis grāvī ir grāvja lejtecē, tas ir pilns līdz augšai.

R. Ekšteins klātesošajiem rāda fotogrāfijas, kuras ir uzņemtas Tāšu ezera apkārtne pastiprinātos sniega kušanas apstākļos. Ar šīm fotogrāfijām var apliecināt to, ka ceļa stāvoklis pastiprinātos sniega kušanas apstākļos netiek ietekmēts pie ezera. Ceļš applūst, bet tas nenotiek Tāšu ezera ietekmē.

V. Lapuķe papildina, ka saimnieciskā darbība – pļavu apsaimniekošana: ganīšana un pļaušana, lieguma teritorijā ir ļoti apgrūtināta. Ar lauksaimniecību DL teritorijā nodarbojas ļoti neliels skaits zemnieku saimniecību.

S. Martinsone atzīmē, ka būtu ļoti labi apzināt šīs zemnieku saimniecības, jo pļavu apsaimniekošanas pasākumu realizācija, sadarbībā ar vietējiem zemniekiem, būtu vislabākā lieguma teritorijas apsaimniekošana no dabas vērtību saglabāšanas aspekta.

R. Ekšteins papildina, ka šobrīd par bioloģiski vērtīgo zālāju apsaimniekošanu samaksa nav īpaši ievērojama un vēl jāatzīmē, ka ne vienmēr izdodas BVZ teritorijas nopļaut, jo mitrums ir pārāk liels un ar tehniku nevar uzbraukt. Bet, lai veicinātu pļavu apsaimniekošanu, pašvaldība varētu samazināt nekustamā īpašuma nodokli dabas liegumā ietilpstošajām pļavām.

A. Junkurs papildina – plāna izstrādātāji vārētu plānā identificēt, kādi kompensācijas mehānismi ir pieejami dabas vērtību saglabāšanai un uzturēšanai zemju īpašniekiem DL teritorijā.

Sanāksmes dalībniece I. Liepa norāda, ka viņas ieskatā Tāšu ezers nav īpaši perspektīva vieta tūristu piesaistīšanai, ezers nav laivojams. Ja ezera līmenis tiks vēl pazemināts, iespējams, ka ūdensaugu pūšana vasarās pastiprināsies un tas noteikti neveicinās apmeklētāju piesaistīšanu Tāšu ezeram.

Klātesošie diskutē, kas notiks, ja tiks izfūrētas ietekošo upju un grāvju ietekas ezerā un ūdens līmenis tiks regulēts. Viedokļi ir atšķirīgi.

Dalībnieki vienojas, ka hidroloģiskā režīma regulējumu ir jāuzmodelē un tad jāredz, kā tas ietekmēs dabas vērtības un saimniecisko darbību: pļavu apsaimniekošanu; makšķerēšanu; tūrismu. Ņemot vērā to, ka viens no potenciāli paredzamiem apsaimniekošanas pasākumiem varētu būt padziļināšana, tad izņemtās dūņas varētu tikt izmantotas sapropeļa iegūšanai.

S. Martinsone atkārtoti norāda, ka hidroloģiskā modelēšana ir šobrīd ļoti būtiska, lai varētu pamatoti spriest par turpmāko ezera apsaimniekošanu.

M. Melvere interesējas, kādā formātā varētu tikt sagaidīti hidroloģiskās modelēšanas rezultāti. Vai tas būtu kartogrāfiskais materiāls?

L. Blanka apstiprina, tas pamatā būs rezultāts kartogrāfiskā materiāla formātā, bet tas būtu modelis, ar kura palīdzību arī varētu modelēt ūdens līmeņus sateces baseinā, realizējot dažādus apsaimniekošanas pasākumus.

L. Blanka jautā, vai ir ziņas par potenciālu piesārņojumu no lauksaimniecības zemēm sateces baseinā?

V. Lapuķe norāda, ka mēslošanas līdzekļi lauksaimniecībā netiek izmantoti pārmērīgos daudzumos, drīzāk šajā apkaimē tie tiek lietoti nelielos apjomos.

S. Martinsone apkopo: hidroloģija, par ko tika sanāksmē plaši diskutēts, ir būtiskākais un svarīgākais jautājums un jautā – kādi jautājumi vēl tika saņemti par plāna 1.redakciju?

L. Blanka atbild – bija jautājums par zivju ielaišanu.

R. Ekšteins norāda, ka biedrība “Tāšu ezers” 3 gadus laida līdaku mazuļus (plāna izstrādātājiem tika nodots akts par līdaku ielaišanu). Šobrīd ezerā zivju krājumi ir ļoti bagātīgi, pateicoties rūpnieciskās zvejas pārtraukšanai, krājumu papildināšanai, labvēlīgiem laikapstākļiem un maluzvejnieku izskaušanai. Kādreiz bija plāns par licencētās

makšķerēšanas ieviešanu ezerā, bet vēlāk šī iecere netika realizēta, jo ezers ir pārāk mazs un licenču administrēšana tik nelielā ūdenstilpē ir nerentabla.

L. Blanka jautā – vai kādam ir informācija par Ploču purva ietekmes uz vidi novērtējumu?

Klātesošiem nav tādas informācijas.

L. Blanka jautā – vai ir informācija par laivu skaitu ezerā?

R. Ekšteins atbild, ka to ir ļoti grūti noteikt – ir savas laivas un ir noma piedāvātās laivas. Makšķerēšanai labvēlīgās dienās ezerā novērotas vienlaicīgi 42 laivas.

Klātesošie vienojas, ka kopumā šobrīd noma ezerā pieejamas apmēram 20 laivas.

L. Blanka jautā – vai ir informācija par medībām?

Klātesošie informē, ka tiek šautas zosis, kādreiz bija pīles, tagad pīles ir mazāk.

A. Junkurs interesējas vai attiecībā uz informācijas stendiem un zīmēm ir plānots norādīt, kādai informācijai jābūt un kur šīs zīmes uzstādāmas?

L. Blanka – šī informācija tiks sniegta plānā priekšlikumu formā. Tiek jautāts klātesošajiem par Tāšu muižas iespējamo izveidi kā informācijas centru/punktu?

Klātesošie diskutē, ka šāda informācijas centra izveide Tāšu muižā pat būtu ļoti atbalstāma.

Pašvaldības pārstāve M.Melvere papildina, ka pašvaldība arī plāno norādīt plāna izstrādātājiem vietu, kur, viņuprāt, varētu būt pašvaldības uzturēta un izveidota pieeja ezeram.

R. Ekšteins izsaka savu viedokli par to, ka ezers pēc ieteikto grāvju iztīrīšanas kļūs pieejams dažādiem potenciālajiem nelikumīgu makšķerēšanas veidu praktizētājiem. Ir jādomā par pastiprinātu ezera uzraudzīšanu un pašvaldības policijas piesaistīšanu.

L. Blanka norāda, ka tiks izpētīts, vai individuālajos izmantošanas noteikumos nevar noteikt, ka ezerā var iebraukt no laivu bāzēm.

S. Martinsone norāda, ka individuālo izmantošanas noteikumu izstrāde dabas liegumam ir būtisks jautājums, kas DA plāna izstrādātājiem būtu jāizvērtē un par to jāvienojas plāna uzraudzības grupai.

L. Blanka atzīmē, ka šobrīd jautājumi, kas būtu iekļaujami DL individuālajos izmantošanas noteikumos, būtu par ūdens līmeņa regulēšanu un nupat pieminētais par iebraukšanas vietām ezerā – tikai no laivu bāzēm. Par zonējuma maiņu šobrīd nav konkrēta viedokļa.

S. Martinsone atzīmē, ka DAP inspektori nevarēs nodrošināt pietiekošu ezera uzraudzību. Apsaimniekotājiem, ir jādomā par sabiedrisko inspektoru piesaistīšanu vai pašiem kļūt par sabiedriskiem inspektoriem.

R. Ekšteins komentē, ka sabiedrisko inspektoru statuss īpaši netiek ņemts vērā no likumpārkāpēju puses.

S. Martinsone piebilst – tad sabiedriskajiem inspektoriem ir cieši jāsadarbojas ar pašvaldības policiju.

S. Martinsone aicina plāna vadītāju L.Blanku informēt par turpmāk plānotajiem darbiem.

L. Blanka informē, ka plāna nākošajai redakcija jābūt jūnijā, pēc tam, kad eksperti būs veikuši papildus lauka darbus pavasara sezonā. Bet, ņemot vērā šo situāciju, ka hidroloģiskā modelēšana ir ļoti nozīmīgs darbs kvalitatīva DA plāna izstrādes priekšnosacījums, tiks sagatavots pašvaldībai priekšlikums par to, kā to varētu īstenot. Priekšlikums tiks sagatavots tuvākā mēneša laikā, lai 2-3 mēnešu laikā būtu skaidrs, kā šo darbu varētu īstenot.

Hidroloģiskās modelēšanas rezultātā tiktu definēti arī ieteicamie parametri caurtekai-regulatoram, varbūt šī konstrukcija ir rekonstruējama vai būvējama kāda cita konstrukcija, kādi un kurā laikā būtu uzturami ūdens līmeņi ezerā.

S. Martinsone pasakās visiem klātesošajiem par līdźdalību un sanāksme tiek slēgta 12.45.

Sanāksmi protokolēja

L.Blanka

Pielikums



Dabas lieguma "Tāšu ezers" dabas aizsardzības plāna izstrādes uzraudzības grupas 1. sanāksme
2019.gada 21.janvārī plkst. 10:00, Grobiņas novada domē

Nr. p.k.	Vārds, uzvārds	Iestāde, amats vai īpašums	E-pasts	Telefona nr.	Paraksts
1.	Līga Blanka	SIA Envi, projekts			
2.	Haidija Lūpa				
3.	Ingrīda Lūpa	Mātes, Kurāli "Iešņice"			
4.	Gunta Kazaka	LAB DKRĻP veģ. māj.			
5.	SIGMARS CINOUSKIS				
6.	Eva Mīša	Freiburg, novada dome			
7.	Jūlijs Štālītis	pilnvarotā sp. "Kalevsi"			
8.	Uldis Repals	Grobiņas nov. dome			
9.	Gunta Kļavina	GD uzraudzības nodaļa			
10.	Reinis Kinnatis	"Moztāši"			
11.	Māra Neivere	GAJD Attīstības nod. proj. vad.			
12.	Ēlona Lapins	Grobiņas nov. domes - Mācību paa. zīm. a.			
13.	Rolands Einšteins	"Baro Ekoloģija" Sampramā			
14.	Andris Ziemeļnieks	VVD Grobiņas nov. domes			
15.	Sintija Martinsone	Dabas aizsardzības pārvalde Dabas aizsardzības departaments Kontingents un plānošanu nodaļas vadītāja			

Dabas lieguma "Tāšu ezers" dabas aizsardzības plāna izstrādes uzraudzības grupas 2. sanāksme

2019.gada 2.decembrī plkst. 11:00, Grobiņas novada domē

Uzraudzības grupas sanāksmes protokols

Sanāksmi vada:

Ilze Urtāne, Dabas aizsardzības pārvaldes

Dabas aizsardzības departamenta Monitoringa un plānojumu nodaļas vecākā eksperte

Sanāksmes dalībnieki:

Saraksts pielikumā

No uzraudzības grupas sanāksmē nepiedalījās:

Andris Mikuļskis, zemes īpašnieku pārstāvis;

Mārtiņš Eņģelis, Latvijas investīciju un attīstības aģentūras pārstāvis

Sanāksmes sākums: 11:00

Sanāksmi uzsāk **Ilze Urtāne**, iepazīstinot ar sevi un dodot vārdu izstrādātājiem.

Līga Blanka iepazīstina klātesošos, pārstāsta īsu iepriekšējās sanāksmes kopsavilkumu, kā arī iepazīstina klātesošos ar prezentācijas materiāliem.

Linda Gulbe informē par esošo situāciju saistībā ar meniķi pie Tāšu ezera - tā piederības statusa sakārtošanu un turpmāko, plānoto apsaimniekošanu, kā arī tā saistību ar Zoņu grāvi.

Vizma Lapuķe komentē ideju par tūrisma objekta attīstīšanas ideju uz pašvaldības zemes. Uzsaka, ka plānotā vieta ir ļoti tālu no ezera un šajā vietā trūkst infrastruktūras un lai šajā vietā ko izveidotu, ir nepieciešami ļoti lieli ieguldījumi. Izsaka arī šaubas par vietējo iedzīvotāju spējām un vēlmī apsaimniekot zālājus, kā vienu no iemesliem minot mājlopu trūkumu un konkrēto zālāju noganīšanas sarežģītību.

Līga Blanka skaidro, ka pēc ekspertu noskaidrotās informācijas, ir iedzīvotāji lieguma teritorijā kuri neapsaimnieko zālājus, jo ir slikti informēti par dabas liegumā atļauto zālāju apsaimniekošanu un nevēlās tikt sodīti par neatļautu darbību veikšanu.

Gunta Kazeka informē, ka zemnieki iebilst pret 15. jūliju, kā ātrāko atļauto zālāju pļaušanas datumu, tāpēc LAD neseko līdz datumam, kad tiek veikta pļaušana un atļāvuši zālājus pļaut agrāk, galvenais, kam tiek sekots ir tas, lai zālāji ir nopļauti līdz 15.septembrim.

Līga Blanka informē, ka ir notikusi neformāla komunikācija ar ekspertiem, kas strādā Papes dabas parkā, un viņi būtu ieinteresēti vest savu zirgu ganāmpulku ganīties arī uz šīm ganībām, dabas vērtību uzturēšanai.

Andris Junkurs izsaka viedokli, ka vietējiem iedzīvotājiem vajadzētu veidot biedrību, kas varētu īstenot projektus. Runā par ūdens līmeņa regulēšanas nepieciešamību, Tāšu ezerā. Iesaka turēt ūdens līmeni ezerā aptuveni 20 cm virs zemākā līmeņa (17,6 m v.j.l.) un regulēt to attiecīgi mitruma apstākļiem konkrētajā situācijā.

Līga Blanka atbild, ka ieteikums tiks ņemts vērā, bet jau plānots, ka šis regulējums tiks veidots pēc modelēšanas rezultātiem.

Sanāksmes dalībnieki diskutē par sedimentācijas baseiniem, kurus plānots izveidot grāvju galos.

Notiek diskusija par ganību atjaunošanu meža zemēs un vai šajā punktā nav pretrunas.

Atkārtoti tiek apspriesta doma par vietējo iedzīvotāju iesaisti un biedrības veidošanu.

Ilze Urtāne lūdz izteikt sanāksmes dalībnieku viedokli – vai uzraudzības grupas dalībnieki atbalsta plāna nodošanu sabiedriskajai apspriešanai?

Sanāksmes dalībnieki atbalsta plāna nodošanu sabiedriskajai apspriešanai pēc redakcionālu precizējumu, kas nav atkārtoti saskaņojama ar uzraudzības grupu, veikšanas.

Līga Blanka informē, ka līdz 5.decembrim plāns tiks precizēts un tiks nodrošināta plāna nodošana sabiedriskajai apspriešanai.

Tiek nolemts organizēt plāna sabiedrisko apspriedi 19. decembrī plkst. 18:00, Medzes pagasta pārvaldes telpās.

Sanāksme noslēgusies: 12:25

Protokolēja

Mārtiņš Grosbahs

Dabas lieguma "Tāšu ezers" dabas aizsardzības plāna izstrādes uzraudzības grupas 3. sanāksme

2020.gada 11.martā plkst. 14:00, Grobiņas novada domē

Uzraudzības grupas sanāksmes protokols

Sanāksmi vada:

Ilze Urtāne, Dabas aizsardzības pārvaldes Dabas aizsardzības departamenta Monitoringa un plānojumu nodaļas vecākā eksperte

Sanāksmes dalībnieki:

Saraksts pielikumā

No uzraudzības grupas sanāksmē nepiedalās:

Monika Jansone, Valsts meža dienesta Dienvidkurzemes virsmežniecības inženiere vides aizsardzības jautājumos

Dārta Lasenberga, Latvijas investīciju un attīstības aģentūras Tūrisma departamenta Tūrisma produktu attīstības nodaļas vecākā eksperte

Sanāksmes sākums: 14:00

Sanāksmi atklāj I.Urtāne – informē klātesošos par sanāksmes mērķi: iepazīties ar Grobiņas novada pašvaldības lēmumu par atzinuma sniegšanu Dabas lieguma "Tāšu ezers" dabas aizsardzības plānu un pieņemt lēmumu par izstrādātā dabas aizsardzības plāna apstiprināšanu. Dabas aizsardzības plāna izstrādātāji tiek aicināti informēt par domes lēmumu.

L. Blanka informē ka Grobiņas novada pašvaldība sniegusi pozitīvu atzinumu par dabas lieguma "Tāšu ezers" dabas aizsardzības plānu 2020.-2035.gadam.

L.Blanka informē, ka pēc Grobiņas novada domes lēmuma saņemšanas plāna izstrādātāji saņēma Dabas aizsardzības pārvaldes pieaicinātā konsultanta, hidrobiologa Andra Viestura Urtāna, komentārus par izstrādāto plānu. Tika saņemti vairāki ieteikumi tehniskiem (kļūdu) labojumiem plānā, kā arī ieteikumi dabas aizsardzības pasākumu plānam:

- Tehniskie precizējumi - visi ņemti vērā un plāns precizēts;
- Tika saņemts priekšlikums plānu papildināt arī ar vēl vienu faktoru, kas ietekmē ezera ūdens kvalitāti – ezera pašpiesārņošanās. Ezera eutrofikācijā nozīmīga loma ir otrreizējai ezera pašpiesārņošanai ar atmirušās ūdensaugu masas izgulsnēšanos un sadalīšanos. Arī šis priekšlikums ir ņemts vērā;
- Tika saņemti priekšlikumi tehnisko projektu izstrādes gaitā risināmiem jautājumiem, kā piemēram, veidot lineāras formas nosēdbaseinus (sedimentācijas baseinus), jo tie ir vieglāk apsaimniekojami, jo darbus var veikt no krasta;
- Papildinājumi B.3.1. pasākumam, alternatīvie risinājumi:

- Veidot nosēdbaseinus pirms Ālandes ietekas Tāšu ezerā, nepieļaujot detrīta un kūdras smalkmes nokļūšanu ezerā un tā tilpuma samazināšanu;
- Sedimentācijas baseina izveide Zoņu grāvja ietekā;
- Pārtīrīt kanāla daļu (izsūkņēšanas veidā) pie Ālandes iztekas no Tāšu ezera (Tāšu ezerā esošo piketu 228/00 -221/00 robežās) un izsūkņētā materiāla izgulsnēšana lejpus ceļa esošajās pļavās/ganībās

Plāna B.3.1. pasākums papildināts ar iespējamiem alternatīvu risinājumiem un pamatojuma aprakstu: “Ņemot vērā Ālandes augštecē, ap 4 km attālo, izstrādē esošo kūdras lauku platību un to ieskaujošo grāvju noteci uz Ālandes upi, iespējams, ka ezerā tiek ienesta arī kūdras smalkme un fosfora savienojumi, kuri ir saistīti kūdras daļiņās esošajās humīnvielās. Nosēdbaseina izveide pirms Ālandes ietekas Tāšu ezerā aizkavētu detrīta un kūdras smalkmes nokļūšanu ezerā. Ņemot vērā to ka ezera līmeņa regulēšana ir aizsākusies jau kopš 1920.-1930.gadiem (pirmā ezera līmeņa regulēšanas laikā) ezerā var konstatēt šī ezera pašpiesārņošanās un piesērēšanas (otreizējas piesārņošanas) procesu. Ezerā vērojams notiekošais un pieaugošais iekšējais barības vielu transformācijas cikls: ūdens augu veidošanās-atmiršana ar atmirušo augu masas (detrīta) izgulsnēšanos un daļas no barības vielu atgriešanos ūdens masā – un tad kārtēju ciklu, kur starp sekojošajiem cikliem notiek ezera gultnes papildīšanās ar atmirušajām augu daļām, tām lēni pārveidojoties dūņu un tālāk gitijas frakcijā. Izsūkņējot no ezera lejas daļas izgulsnējošos masu veidosies gultnes padziļinājums un patstāvīgāka ūdens plūsma. Padziļinātā ezera daļa varēs kalpot arī kā papildus zivju ziemošanas bedre. Izveidojot mitrājus un/vai sedimentācijas bedres jāizvērtē iespēja lineāru paplašinājumu veidošanai. No apsaimniekošanas viedokļa lineāri grāvjevīdīgi sedimentācijas baseini, kur iespējama tādu izveide, būtu vieglāk apsaimniekojami. Pasākuma izpilde Ālandas upē, augšpus ezeram, varētu būt VSIA Zemkopības ministrijas nekustamie īpašumi atbildība.”

Klātesošie diskutē par šiem priekšlikumiem un piekrīt ka plāna apsaimniekošanas pasākums B.3.1. pasākums tiek papildināts ar alternatīviem risinājumiem.

A. Mikuļskis, iedzīvotāju pārstāvis plāna uzraudzības grupā, atvainojas, ka iepriekš nav paudis savu viedokli un izsaka savas domas par izstrādāto plānu, sniedzot sekojošu vērtējumu - nepiekrīt izstrādātajam plānam, pamatojot to ar to, ka ir labi informēts par novērotajiem Tāšu ezera ūdens līmeņiem, jo ir ezeram piegulošo zemju īpašnieks. Ir bijuši gadi, kad ezeram piegulošās pļavas ir bijušas applūdušas un nebija iespējama to apsaimniekošana, kā arī ir bijuši gadi, kad ūdens līmenis ir bijis ļoti zems, un ezerā nebija iespējams iebruukt ar laivu. Tiek izteikts viedoklis, ka Grobiņas novada dome vēlas Tāšu ezera ūdens līmeni noteikt pazeminātu, salīdzinot ar šobrīd uzturēto, jo, pirmkārt, vēlas Ālandas upē nodrošināt ūdens tecējumu, lai būtu iespējama Grobiņa izveidoto peldvietu, dīķu un pastaigu taku uzturēšana, otrs iemesls ir ezera augšteces baseina pārmitro teritoriju pārvēršana par aramzemi. Šos mērķus nebūs iespējams sasniegt, jo ūdens apjoms, kas nonāk ezerā ir tik daudz cik ir un ūdens apjomu, kas caurtek caur ezeru nebūs iespējams palielināt. Būtu vēlams pat ūdeni akumulēt, lai mazūdens periodā nerodas ūdens līmeņa pazeminājumi.

G. Ločmelis, Grobiņas novada domes pārstāvis, norāda, ka dabas aizsardzības plāna izstrādes mērķis nav bijis nodrošināt Ālandas upes lejtecē palielinātu ūdens pieteici.

A. Mikuļskis, turpina, nepiekrīt ekspertu viedokļiem, jo tie ir pieņemti uz nepamatotiem pieņēmumiem. Ezers nav lagūnas tipa ezers, tas ir subglaciālas izcelsmes ezers. Ezers bez mākslīgi regulējamās hidrotehniskās būves jau sen būtu pārvērties par purvu, tāpēc arī šī būve tika uzbūvēta. Samazinot ūdens līmeni ezers nebūs un tas tiks degradēts par purvu. Visticamāk tiks nodarīts arī

neatgriezenisks kaitējums Natura 2000 dabas vērtībām, par ko Latvijas valstij var tikt noteikti soda maksājumi, jo netiks nodrošināta dabas vērtību aizsardzība Natura 2000 teritorijā.

A.Junkurs norāda, ka hidrotehniskie pasākumi Tāšu ezerā, kas saistīti ar ūdens līmeņa noteikšanu tiks īstenoti tikai pēc tam, kad Reģionālās vides pārvaldes eksperti izvērtēs un saskaņos hidrotehniskās būves ekspluatācijas un izmantošanas kārtību. Tiks ņemti vērā visa veida faktori (ūdens caurtece, iztvaikošana, meteoroloģiskie apstākļi u.c.), kas jāņem vērā šādu nosacījumu apstiprināšanai.

I. Urtāne papildina, ka Dabas aizsardzības pārvalde plāno apstiprināt dabas aizsardzības plānu, jo nav pamata apšaubīt sertificēto dabas ekspertu sniegtos atzinumus, kur pausts viedoklis par LLU Meža un ūdens resursu zinātniskās laboratorijas pētnieku izstrādāto hidroloģisko modeli Tāšu ezeram. Dabas aizsardzības pārvaldes sertificētie eksperti ir kvalificēti savas jomas speciālisti un nav šaubu par viņu viedokli un atzinumos paustajiem vērtējumiem. Eksperti savos atzinumos ir piekrituši tam, ka tehnisko darbu īstenošanas laikā sagaidāma īslaicīga negatīva ietekme, bet ilgtermiņā ezera kvalitāte uzlabosies. Par izstrādāto plānu, izteikt savu vērtējumu, tika pieaicināts arī Dabas aizsardzības pārvaldes konsultants – Andris Viesturs Urtāns, kurš ir viens no zinošākajiem saldūdeņu ekspertiem Latvijā, kā arī vadošais autors saldūdeņu apsaimniekošanas vadlīnijām īpaši aizsargājamās dabas teritorijās, arī viņš atzinīgi vērtē izstrādāto DA plānu un tajā paustos dabas ekspertu vērtējumus un iecerētos hidrotehniskos pasākumus. Tiek norādīts, ka dabas liegums ir putniem nozīmīga vieta, tāpēc šis ir viens no svarīgākajiem aspektiem, kas tiek skatīts dabas daudzveidības saglabāšanas kontekstā šajā Natura 2000 teritorijā.

I.Urtāne norāda, ja kādam no uzraudzības grupas joprojām ir iebildumi un pretējs viedoklis dabas aizsardzības plānā paustajam, tad ir tādas tiesības nepiekrīst plānā paustajiem uzskatiem un tie tiks pievienoti pie uzraudzības grupas protokola. Plānam ir rekomendējošs raksturs.

A.Mikuļskis interesējas – kā turpmāk notiek plāna apstiprināšana un saskaņošana?

I.Urtāne informē – plāna izstrādātāji iesniedz plānu Dabas aizsardzības pārvaldē, kas pārskata visu plānu vai tas ir tehniski korekti izstrādāts, ja ir kas precizējams, tad sazinās ar izstrādātājiem un izstrādātāji to precizē. Pēc tam, Dabas aizsardzības pārvalde plānu iesniedz Vides aizsardzības un reģionālās attīstības ministrijā, plāna gala redakcijas apstiprināšanai.

A.Junkurs papildina, ka pēc tam, kad plāna gala redakcija tiks apstiprināta, pašvaldība var vērsties RVP, lai saņemtu, no plāna izrietošo pasākumu īstenošanai, nepieciešamos saskaņojumus.

G.Ločmelis apstiprina, ka pašvaldība plāno īstenot ezera ekspluatācijas noteikumu izstrādi, kā arī, iespēju robežās, turpmākos pasākumus.

Vizma Lapuķe papildina, ka vēl salīdzinoši nesenā pagātnē, pirms apmēram 30 -35 gadiem, ezera piekrastē bija apsaimniekotas pļavas un bija aramzemes, kurās notika saimnieciskā darbība, un ezera uzpludināšanas rezultātā piekrastes pļavas un tīrumi applūda un pļavas pārvērtās par niedrājiem. Ezera ūdens līmeņa noteikšana ir ļoti nepieciešams pasākums un ja tā netiks īstenota ezers jau ļoti drīz aizaus un pārvērtīsies par purvu.

A.Mikuļskis interesējas vai pašvaldībai pietiks finanšu resursi iecerēto pasākumu īstenošanai?

G.Ločmelis norāda, ka šobrīd pašvaldībai šādu resursu nav, bet pamatojoties uz to ka ir šāds plāns, ar plānā norādītajiem iespējamajiem pasākumiem, kurus ir apstiprinājuši sertificēti dabas eksperti, pašvaldībai ir jau daudz vairāk iespēju pieteikties uz dažādu fondu un programmu līdzfinansētu pasākumu īstenošanu, jo vairs nebūs nepieciešama papildus ekspertu piesaistīšana, atzinumu

saņemšana, ietekmes uz vidi novērtējumu veikšana. Līdz šim šis bija viens no būtiskākajiem šķēršļiem līdzdalībai dažādu projektu līdzfinansējumu saņemšanai.

I.Urtāne ierosina uzraudzības grupas dalībniekus parakstīties protokolā, apliecinot to, ka dabas aizsardzības plāns ir izstrādāts saskaņā ar 09.10.2007. MK noteikumiem nr.686 "Noteikumi par īpaši aizsargājamo dabas teritoriju dabas aizsardzības plānu saturu un izstrādes kārtību". Ja kādam no uzraudzības grupas ir iebildumi un pretējs viedoklis dabas aizsardzības plānā paustajam, tad lūgums iesniegt izstrādātājam šos iebildumus un tie tiks pievienoti protokolam.

Uzraudzības grupas dalībnieki parakstās protokolā un sanāksme tiek slēgta.

Sanāksme noslēdzas: 15:00

Protokolēja

Līga Blanka

Pielikumā

- 1) UG dalībnieku saraksts
- 2) A.Mikuļska papildinājumi noslēdzošajam protokolam

UG dalībnieku saraksts



Dabas lieguma "Tāšu ezers" dabas aizsardzības plāna izstrādes uzraudzības grupas 3. sanāksme
2020.gada 11.martā plkst. 14:00, Grobiņas novada domē

Nr. p.k.	Vārds, uzvārds	Iestāde, amats vai īpašums	E-pasts	Telefona nr.	Paraksts
1	Jelena Urtāne				
2	Audris Mikuļskis				
3	Jūlija Čerņavica				
4	Līga Blanka				
5	Diana Lapina				
6	Andris Zemelis				
7	Suntica Kozacka				



Īpaši aizsargājamās dabas teritorijas, dabas lieguma "Tāšu ezers" dabas aizsardzības plāns 2020.-2035. gadam

Ar šo Uzraudzības grupas locekļi apstiprina, ka Dabas aizsardzības plāns dabas liegumam "Tāšu ezers" 2020.gadā izstrādāts saskaņā ar Ministru kabineta 09.10.2007. noteikumiem Nr. "Noteikumi par īpaši aizsargājamo dabas teritoriju dabas aizsardzības plānu saturu un izstrādes kārtību"

Vārds, uzvārds	Pārstāvētā institūcija	Paraksts
Ilze Urtāne	Dabas aizsardzības pārvaldes Dabas aizsardzības departamenta Monitoringa un plānojumu nodaļas vecākā eksperte	
Vizma Lapuķe	Grobiņas novada Nekustamo īpašumu speciāliste un lauksaimniecības konsultante	
Andris Mikuļskis	Zemes īpašnieku pārstāvis	Nepieciešams iebildēt tikai īpašumtiesību reģistrācijai
Monika Jansone	Valsts meža dienesta Dienvidkurzemes virsmežniecības inženiere vides aizsardzības jautājumos	
Andris Junkurs	Valsts vides dienesta Liepājas reģionālās vides pārvaldes Kontroles daļas Resursu kontroles sektora vadītājs	
Gunta Kazeka	Lauku atbalsta dienesta Dienvidkurzemes reģionālās lauksaimniecības pārvaldes Kontroles un uzraudzības daļas vecākā inspektore	
Dārta Lasenberga	Latvijas investīciju un attīstības aģentūras Tūrisma departamenta Tūrisma produktu attīstības nodaļas vecākā eksperte	

Paraksta ID: S1

Sertifikāts: DĀRTA LASENBERGA

Parakstīšanas laiks: 2020-03-18 15:03:22 EET

Laika zīmogs: 2020-03-18 15:03:41 EET

Paraksta profils: QUALIFIED_SIGNATURE

Parakstīšanas vieta:

Loma (amats):

A.Mikuļska papildinājumi noslēdzošajam protokolam

Iebildumi pret ĪADTDL Tāšu ezers dabas aizsardzības plāna apstiprināšanu

From : Andris Mikulskis <amk64@inbox.lv>

Thu, 12 Mar, 2020 17:58

Subject : Iebildumi pret ĪADTDL Tāšu ezers dabas aizsardzības plāna apstiprināšanu

To : Līga Blanka <liga@enviro.lv>

Ar šo es, ĪADTDL Tāšu ezers dabas aizsardzības plāna uzraudzības grupas dalībnieks A.Mikuļskis, rakstveidā noformulēju un iesniedzu savas pretenzijas pret dabas aizsardzības plāna apstiprināšanu piedāvātajā redakcijā sekojošu iemeslu dēļ.

Uzskatu, ka dabas aizsardzības plānā paredzētā Tāšu ezera ūdens līmeņa samazināšanas par 40 cm ietekme uz dabas vidi nav pietiekoši izvērtēta, pieaicināto ekspertu atzinumi iepriekšminētajā jautājumā ir savstarpēji pretrunīgi, nepilnīgi vai arī nav ņemti vērā piedāvātajā dabas aizsardzības plāna redakcijā.

Hidroloģijas speciālistu veiktie aprēķini par ūdens līmeņa mākslīgas pazemināšanas ietekmi uz ūdens spoguļa virsmas samazināšanos (no esošajiem 78ha uz 54ha) ir kļūdaini, jo netiek ņemts vērā saldūdens biotopu ekspertu secinātais par to, ka Tāšu ezera aizaugums jau pie pašreizējā ūdens līmeņa ir aptuveni 90%, tas ir ļoti sekls, strauji aizaugošs ar lielu iegrimušo un peldošo augu blīvumu un lielu risku, ka turpinoties aizaugšanai notiks ezera pārpurvošanās, saslēdzoties sīksnu veidojošam peldošajam augājam. Tāpēc secināms, ka ņemot vērā ezera pašreizējo aizaugumu, ūdens līmeņa neapdomīga pazemināšana var izraisīt ezera ūdens spoguļa virsmas faktisku izžušanu, it īpaši gada sausajā sezonā. Tas novestu pie Tāšu ezera straujas pārpurvošanās, kas jau bija vērojama pagājušā gadsimta 30-tajos gados pēc ezera līmeņa pazemināšanas un pirms regulējuma ezera noteces izveidošanas. Hidroloģijas speciālistu aprēķinātais ūdens daudzums ezerā šādā gadījumā būs pārklāts ar peldošo augāju un īpaši aizsargājama dabas teritorijai tiks nodarīts ievērojams kaitējums.

Biotopu ekspertu secinājums, ka ezera ūdenslīmeņa pazemināšana vienlaikus gan samazinās, gan palielinās ezera aizaugšanu ir pretrunīgs un nav pat mēģināts prognozēt, kura no šīm ietekmēm varētu būt dominējoša. Izvērtējot ezera stāvokļa vēsturiskos datus ir secināms, ka ūdens līmeņa pazemināšana dominējoši veicina ezera strauju aizaugšanu.

Piedāvātajā dabas aizsardzības plānā netiek ņemtas vērā saldūdens biotopu ekspertu rekomendācijas par to, ka ūdens līmeņa pazemināšanas gadījumā jāveic ezera padziļināšana. Tā vietā tiek piedāvāta fragmentāra ezerā ietekošo ūdens noteku kanālu padziļināšana, kas ir nepietiekama ezera straujas aizaugšanas nepieļaušanai, kūdras slāņa izņemšanu atstājot tikai kā tālākā nākotnē apspriežamu pasākumu.

Ņemot vērā iepriekšminēto, uzskatu, ka dabas aizsardzības plāns ir pārstrādājams, lai novērstu ezera straujas aizaugšanas un pārpurvošanās risku ūdens līmeņa pazemināšanas rezultātā.

Ar cieņu, Andris Mikulskis

Papildinājumi iebildumiem pret ĪADTDL Tāšu ezers dabas aizsardzības plāna pieņemšanu

From : Andris Mikulskis <amk64@inbox.lv>

Fri, 13 Mar, 2020 18:34

Subject : Papildinājumi iebildumiem pret ĪADTDL Tāšu ezers dabas aizsardzības plāna pieņemšanu

To : Līga Blanka <liga@enviro.lv>

Labdien, ņemot vērā manu pārstāvēmo Tāšu ezeram pieguļošo zemju īpašnieku viedokli, vēlējos papildus iesniegt sekojošus iebildumus pret ĪADTDL Tāšu ezers dabas aizsardzības plāna apstiprināšanu- plānā būtu jāparedz regulāra analīžu veikšana Tāšu ezerā ietekošajiem ūdeņiem, lai noteiktu to iespējamo piesārņojuma apjomu un avotu.

Ar cieņu A.Mikuļskis, 2020.gada 13.martā.


4.daļa

ĪPAŠI AIZSARGĀJAMĀS DABAS TERITORIJAS

Dabas lieguma "Tāšu ezers"

dabas aizsardzības plāns

Grobiņas novada domes lēmums



GROBIŅAS NOVADA DOME

Lielā ielā 76, Grobiņā, Grobiņas novadā, LV3430, tel.63490458, fakss 63490171, e-pasts: dome@grobinasnovads.lv reģistrācijas Nr. 90000058625, konta Nr. LV73 UNLA0050014272020, AS „SEB banka”

SĒDES PROTOKOLS

Grobiņā

2020.gada 27.februārī

Nr.4

1.§

PAR ATZINUMA SNIEGŠANU PAR ĪPAŠI AIZSARGĀJAMĀS DABAS TERITORIJAS DABAS LIEGUMA “TĀŠU EZERS” DABAS AIZSARDZĪBAS PLĀNU

Grobiņas novada domē saņemts SIA Enviroprojekts, reģ. Nr. 40003683283, iesniegumu (reģistrēts Grobiņas novada domē 10.02.2020. ar nr. GND/2020/2.14./157-S), kurā tiek lūgts sniegt pašvaldības atzinumu par izstrādāto dabas lieguma “Tāšu ezers” dabas aizsardzības plānu. Dome konstatē :

Domē iesniegts izstrādātais īpaši aizsargājamās teritorijas dabas lieguma “Tāšu ezers” dabas aizsardzības plāns (turpmāk TE DAP). Grobiņas novada dome ir iepazinusies ar izstrādāto TE DAP un konstatējusi, ka tas izstrādāts atbilstoši pašvaldības izvirzītajām prasībām (tehniskā specifikācija), MK noteikumiem Nr.686 ” Noteikumi par īpaši aizsargājamās dabas teritorijas dabas aizsardzības plāna saturu un izstrādes kārtību” un Dabas aizsardzības pārvaldes, Valsts vides dienesta izvirzītajām prasībām. TE DAP sagatavotajā redakcijā apzinātas un izpētītas īpaši aizsargājamās dabas vērtības (sugas un biotopi) un paredzēti to turpmākai saglabāšanai un ilgtspējīgai attīstībai nepieciešamie pasākumi, izvirzīti mērķi Tāšu ezera kopīgai apsaimniekošanas koncepcijai.

TE DAP izstrādes laikā ir notikušas trīs uzraudzības grupas sanāksmes un divas publiskās apspriešanas, kuru laikā tika uzklauts sabiedrības viedoklis par dabas lieguma “Tāšu ezers” problēmām un izstrādāto dabas aizsardzības plāna saturu. Iedzīvotāju ieteikumi, iebildumi ņemti vērā izstrādājot TEDAP trešo redakciju. Sniegtas mutiskas un rakstiskas atbildes, t.sk. A.Mežvidam uz 2019.gada 30.decembra un 2020.gada 23.janvāra iesniegumiem, kuros lūgts TE DAP neapstiprināt.

Plāns sagatavots turpmākajiem 15 gadiem. Ir noteikti ilgtermiņa un īstermiņa mērķi un konkretizētas rīcības to sasniegšanai.

Pamatojoties uz konstatēto un likuma “Par īpaši aizsargājamām dabas teritorijām” 18. pantu, 09.10.2007. MK noteikumu Nr. 686” Noteikumi par īpaši aizsargājamās dabas teritorijas dabas aizsardzības plāna saturu un izstrādes kārtību ” 9., 10. un 33. punktu, Grobiņas novada teritorijas plānojumu 2014.-2025. gadam un

Likuma "Par pašvaldībām" 15. panta 3. punktu un 21. panta 27. punktu, un uz Finanšu pastāvīgās komitejas 20.02.2020. lēmumu Nr.6 (sēdes prot.Nr.2)

Atklāti balsojot: Aivars Priedols – par; Aivars Galeckis - par; Genadijs Jefimovs – par; Ināra Avotiņa - par; Inga Ratniece - par; Armands Jēkabsons – par; Jānis Cipriķis – par; Krišjānis Mednis – par; Inese Melķe - par; Ilga Heinacka- par; Ginta Kampare – par; Raimonds Reinis – par; Jānis Neimanis – par; Uldis Ķepals – par, ar balsu skaitu par –14, pret– nav, atturas – nav, **Grobiņas novada dome NOLEMJ:**

1. Sniegt pozitīvu atzinumu par izstrādāto īpaši aizsargājamās teritorijas dabas lieguma "Tāšu ezers" dabas aizsardzības plānu.
2. Pēc lēmuma pieņemšanas, lēmuma izrakstu nosūtīt SIA Enviroprojekts.

Lēmumu var pārsūdzēt Administratīvā rajona tiesā Liepājas tiesu namā, Liepājā, Lielā ielā 4 viena mēneša laikā no lēmuma stāšanās spēkā.

Sēdes vadītājs

(paraksts)

A.PRIEDOLS

IZRAKSTS PAREIZS

Grobiņas novada Domes
Administratīvās nodaļas vadītāja
03.03.2020.
Grobiņas novadā

I.Ķļava

ŠIS DOKUMENTS IR ELEKTRONISKI PARAKSTĪTS AR DROŠU ELEKTRONISKO PARAKSTU UN SATUR LAIKA ZĪMOGU.