

1.daļa

ĪPAŠI AIZSARGĀJAMĀS DABAS TERITORIJAS

Dabas lieguma "Sventājas upes ieleja"

dabas aizsardzības plāna

Sākotnējā informatīvā sabiedriskā apspriešana

Paziņojumi par Dabas lieguma "Sventājas upes ieleja" dabas aizsardzības plāna sākotnējo sabiedrisko apspriešanu tika publicēti:

- 1) Laikrakstā "Kursas laiks", 2018.gada 13.septembrī
- 2) Laikrakstā "Latvijas Vēstnesis", : 2018.gada 5.septembrī,
- 3) Rucavas novada laikrakstā "Duvzares vēstis" (jūlija/augusta izdevumā) ,
- 4) DAP mājas lapā paziņojums

Vēstules teksts zemju īpašniekiem, kuru īpašumi atrodas DL teritorijā. Vēstules zemju īpašniekiem un kuru īpašumos projekta "*Priekšnosacījumu izveide labākai bioloģiskās daudzveidības saglabāšanai un ekosistēmu aizsardzībai Latvijā jeb "Dabas skaitīšana"*" ietvaros tika reģistrēti ES nozīmes zālāju biotopi, individuālas vēstules tika izsūtītas kopā ar informāciju par *Dabas skaitīšanas* rezultātiem. Šo vēstuļu, un DL "Sventājas upes ieleja" vēstuļu izsūtīšanu pārējiem zemes īpašniekiem, nodrošināja *Dabas skaitīšanas* projekta īstenotāji SIA "*Estonian, Latvian & Lithuanian Environment*" sadarbībā ar uzņēmumu Mailmaster, tāpēc apliecinājums nav pievienots. Sadalījumu dabas lieguma "Sventājas upes ieleja" zemes īpašniekiem bija sekojošs: vēstules, kuras bija tikai par dabas aizsardzības plāna sanāksmi – 14 vēstules; vēstules, kuras tika sūtītas gan par biotopiem gan par DL dabas aizsardzības plāna sanāksmi – 51 vēstule. Informatīvo vēstuļu adresātu saraksts, pievienots.

Informatīvās sanāksmes protokols

***Paziņojums par dabas aizsardzības plāna izstrādes uzsākšanas
sanāksmi dabas liegumam "Sventājas upes ieleja"***

**2018. gada 18. septembrī plkst. 17 Rucavas novada domē, "Pagastmājā",
notiks sanāksme par dabas lieguma "Sventājas upes ieleja"
dabas aizsardzības plāna izstrādes uzsākšanu.**

Aicinām iedzīvotājus, zemju īpašniekus, uzņēmējus un citus interesentus piedalīties informatīvajā sanāksmē, lai izteiktu priekšlikumus un paustu viedokli par turpmāko šīs teritorijas apsaimniekošanu un izmantošanu.

Dabas aizsardzības plānu Dabas aizsardzības pārvaldes uzdevumā izstrādā SIA "Enviroprojekts" (adrese: M. Nometņu iela 31, Rīga, LV-1002, mājaslapa www.enviro.lv). Izteikt viedokli un sniegt priekšlikumus par turpmāko dabas lieguma attīstības vīziju aicinām sanāksmes laikā vai rakstiski līdz 15. oktobrim, adresējot to plāna izstrādātājam SIA "Enviroprojekts" vai plāna izstrādes vadītājam Līgai Blankai (e-pasts: līga@enviro.lv).

Izstrāde tiek veikta Eiropas Savienības Kohēzijas fonda īstenotā projekta "Priekšnosacījumu izveide labākai bioloģiskās daudzveidības saglabāšanai un ekosistēmu aizsardzībai Latvijā" Nr. 5.4.2.1/16/I/001 ietvaros.

Atšifrējums paziņojumam Laikrakstā "Kursas laiks", 2018.gada 13.septembrī:

Paziņojums par dabas aizsardzības plāna izstrādes uzsākšanas sanāksmi dabas liegumam „Sventājas upes ieleja”

2018. gada 18. septembrī, plkst. 17.00 Rucavas novada domē, „Pagastmājā”, notiks sanāksme par dabas lieguma „Sventājas upes ieleja” dabas aizsardzības plāna izstrādes uzsākšanu.

Aicinām iedzīvotājus, zemju īpašniekus, uzņēmējus un citus interesentus piedalīties informatīvajā sanāksmē, lai izteiktu priekšlikumus un paustu viedokli par turpmāko šīs teritorijas apsaimniekošanu un izmantošanu.

Dabas aizsardzības plānu Dabas aizsardzības pārvaldes uzdevumā izstrādā SIA „Enviroprojekts”, adrese M. Nometņu iela 31, Rīga LV-1002, mājaslapa www.enviro.lv. Izteikt viedokli un sniegt priekšlikumus par turpmāko dabas lieguma attīstības vīziju aicinām sanāksmes laikā vai rakstiski līdz 15.oktobrim, adresējot to plāna izstrādātājam SIA „Enviroprojekts” vai plāna izstrādes vadītājam Līgai Blankai (e-pasts: līga@enviro.lv).

Izstrāde tiek veikta Eiropas Savienības Kohēzijas fonda īstenotā projekta „Priekšnosacījumu izveide labākai bioloģiskās daudzveidības saglabāšanai un ekosistēmu aizsardzībai Latvijā” Nr. 5.4.2.1/16/I/001 ietvaros.

Dažādi sludinājumi: Šajā laidienā 4 Pēdējās nedēļas laikā 12 Visi

Laidiens: 05.09.2018., Nr. 176

Oficiālās publikācijas Nr.: 2018/176.DA1

[← Iepriekšējā publikācija](#)

[Nākamā publikācija >](#)

OFICIĀLAIS PAZIŅOJUMS

Paziņojums par dabas aizsardzības plāna izstrādes uzsākšanas sanāksmi dabas liegumam "Sventājas upes ieleja"

2018. gada 18. septembrī, plkst. 17.00 Rucavas novada domē, "Pagastmājā", notiks sanāksme par dabas lieguma "Sventājas upes ieleja" dabas aizsardzības plāna izstrādes uzsākšanu.

Aicinām iedzīvotājus, zemju īpašniekus, uzņēmējus un citus interesentus piedalīties informatīvajā sanāksmē, lai izteiktu priekšlikumus un paustu viedokli par turpmāko šīs teritorijas apsaimniekošanu un izmantošanu.

Dabas aizsardzības plānu Dabas aizsardzības pārvaldes uzdevumā izstrādā SIA "Enviroprojekts", adrese: M. Nometņu iela 31, Rīga LV-1002, www.enviro.lv. Izteikt viedokli un sniegt priekšlikumus par turpmāko dabas lieguma attīstības vīziju aicinām sanāksmes laikā vai rakstiski līdz 15. oktobrim, adresējot to plāna izstrādātājam SIA "Enviroprojekts" vai plāna izstrādes vadītājam Līgai Blankai, liga@enviro.lv.

Izstrāde tiek veikta Eiropas Savienības Kohēzijas fonda īstenotā projekta "Priekšnosacījumu izveide labākai bioloģiskās daudzveidības saglabāšanai un ekosistēmu aizsardzībai Latvijā" Nr. 5.4.2.1/16/1/001 ietvaros.

Valsts un pašvaldības vienotie klientu apkalpošanas centri Rucavas novadā

Rucavas novada pašvaldība atgādina, ka Rucavas pagasta "Pagastmājā" un Dunikas pagasta "Purenītes" darbojas Valsts un pašvaldības vienotie klientu apkalpošanas centri (turpmāk VPKKAC).

VPKKAC pakalpojumi:

■ pieteikt noteiktus Valsts ieņēmumu dienesta un Valsts sociālās apdrošināšanas aģentūras pakalpojumus, mājas (istabas) dzīvnieku reģistrāciju Lauksaimniecības datu centra datubāzē "Mājas dzīvnieku uzskaites vienotā informācijas sistēmā";

■ saņemt konsultācijas par septiņu valsts iestāžu e-pakalpojumiem un praktisku palīdzību darbā ar datoru, internetu un eID viedkartes lasītāju;

■ saņemt informāciju par tuvāko valsts iestāžu reģionālo struktūrvienību (Valsts ieņēmumu dienesta, Valsts sociālās apdrošināšanas aģentūras, Pilsonības un migrācijas lietu pārvaldes, Nodarbinātības valsts aģentūras, Uzņēmumu reģistra, Valsts zemes dienesta, Valsts darba inspekcijas un Lauku atbalsta dienesta) darba laikiem, pieteikšanās kārtību.

SVARĪGI! Dodoties uz VPKKAC, līdzi jāņem personu apliecinošs dokuments. Ja plānojat izmantot e-pakalpojumus, jābūt personas apliecībai (eID), kurā aktivizēts e-paraksts, atsevišķiem pakalpojumiem personas identifikācijai nepieciešami internetbankas pieejas kodi. Atkarībā no pakalpojuma specifika var būt nepieciešami papildu dokumenti.

Rucavas skolas ēka – viena no Latvijas 100 objektiem



Nacionālā kultūras mantojuma pārvalde uzaicināja Rucavas pamatskolu piedalīties 2018. gada Eiropas kultūras mantojuma dienās, kas veltītas Latvijas Republikas dibināšanai un attīstībai. Rucavas pamatskola pasākumā piedalīsies skolu programmā, kura ietilpst tēmā "Valsts izveide un pašapziņa – vietas un notikumi, kas parāda starpkaru periodā sasniegto valsts pārvaldē un tautsaimniecībā, kā arī sabiedrības iesaisti valsts celšanā".

Šogad Rucavas pamatskolas ēkai apritēs 80 gadu, kopš tā ir iesvētīta, un simboliski, ka tieši šogad varam piedalīties Eiropas kultūras mantojuma dienās.

2018. gada 14. septembrī plkst. 14.00 Rucavas skolā gaidīsim ciemiņus uz pasā-



Valsts un pašvaldības vienotais klientu apkalpošanas centrs

● VPKKAC darbu Rucavas pagastā nodrošina Ilze Feodosova.

Adrese: "Pagastmāja", Rucavā, Rucavas pagastā, Rucavas novadā, LV-3477.

Tālrunis: 26951335.

E-pasts: rucava@pakalpojumucentri.lv

Darba laiks:

Pirmdiena: 8.00 – 12.00; 12.30 – 17.00

Otrdiena: 8.00 – 12.00; 12.30 – 17.00

Trešdiena: 8.00 – 12.00; 12.30 – 17.00

Ceturtdiena: 8.00 – 12.00; 12.30 – 18.00

Piektdiena: 8.00 – 13.00

Sestdiena, svētdiena – brīvs

● VPKKAC darbu Dunikas pagastā nodrošina Dace Glužģe.

Adrese: "Purenītes", Sikšņos, Dunikas pagastā, Rucavas novadā, LV-3477.

Tālrunis: 63453401.

E-pasts:

dunikaspagasts@pakalpojumucentri.lv

Darba laiks:

Pirmdiena: 8.00 – 12.00; 12.30 – 17.00

Otrdiena: 8.00 – 12.00; 12.30 – 17.00

Trešdiena: 8.00 – 12.00; 12.30 – 17.00

Ceturtdiena: 8.00 – 12.00; 12.30 – 17.00

Piektdiena: 8.00 – 14.00

Sestdiena, svētdiena – brīvs

Pašvaldības Latvijai simtgadē dāvina īpaši apgleznotu ģerboņu sienu



Jūnija nogalē Rīgā atklāta unikāla dekoratīvā siena "Latvijas pilsētas un novadi valsts simtgadei". Tā ir Latvijas pašvaldību dāvāna valstij nozīmīgajā jubilejā. Panno (apgleznotā siena) ar Latvijas pilsētu un novadu ģerboņiem tapis pēc Rīgas domes un Latvijas Pašvaldību savienības (LPS) iniciatīvas, un to gleznojis starptautiski pazīstamais latviešu mākslinieks Leonards Laganovskis.

Sienu pirmo reizi tika apgleznota 2005. gadā, taču pa šo

laiku ir notikusi administratīvi teritoriālā reforma un daudzas pilsētas un novadi ir mainījuši savas administratīvās aprises, tāpēc Latvijas simtgadē tapa ideja sienas gleznojumu atjaunot ar pašreizējiem ģerboņiem.

Kompozīciju vainago valsts ģerbonis, zem tā novietots galvaspilsētas Rīgas ģerbonis un savulaik starptautiski atzītās Kurzemes hercogistes galvaspilsētas Jelgavas ģerbonis. Nākamajā rindā izkārtoti republikas pilsētu ģerboņi, tiem seko novadu ģerboņi alfabētiskā secībā.

Gleznojuma atrašanās vieta nav izvēlēta nejauši, tā cieši saistīta ar 1991. gada bariņkāžu notikumiem. Laukums atrodas Vecrīgas ārējā malā, pie Bastejkalna, un no tā redzamākā fasāde ir Jēkaba kazarmu ēkas pretuguns mūris Torņa ielā 4. Gan laukuma nosaukums, gan sienas gleznojums ir kā vēstījums par laiku, kad cilvēki no visas Latvijas ieradās Rīgā, lai sargātu savu dzimteni.

Katra Latvijas pašvaldība ģerboņu sienas atjaunošanā piedalījās ar līdzfinansējumu.

Notiks informatīva sanāksme par dabas lieguma "Sventājas upes ieleja" dabas aizsardzības plāna izstrādes uzsākšanu

2018. gada 18. septembrī pulksten 17 Rucavas novada domē, "Pagastmājā", Rucavā, Rucavas pagastā, Rucavas novadā, notiks informatīva sanāksme par dabas lieguma "Sventājas upes ieleja" dabas aizsardzības plāna izstrādi turpmākajam 12 gadu periodam.

Dabas liegums "Sventājas upes ieleja" ir "Natura 2000" teritorija. Lieguma kopejā platība ir 108 ha, un tas dibināts 1987. gadā. Dabas liegums ir viena no nedaudzām teritorijām Latvijā, kur sastopams Eiropas Savienības aizsargājams biotops – klajas iekšzemes kāpas, kā arī tikai Latvijas dienvidrietumu daļā esošie meži, arī Latvijā aizsargājams biotops – lapkoku meži ar parasto skābardī. Teritorija ir nozīmīga nogāžu un gravu mežu aizsardzībai. Šeit konstatētas daudzas Latvijā retas un aizsargājamas augu un

dzīvnieku sugas, kuru izplatība saistīta ar valsts dienvidu un dienvidrietumu daļu.

Dabas aizsardzības plāna uzdevums ir saskaņot dabas aizsardzības, dabas resursu izmantošanas, reģiona attīstības un iedzīvotāju intereses tā, lai tiktu saglabātas teritorijas dabas vērtības. Informatīvajā sanāksmē klātesošie tiks iepazīstināti ar dabas lieguma "Sventājas upes ieleja" izveidošanas mērķiem un dabas vērtībām, dabas aizsardzības plāna izstrādes procedūru, termiņiem, iesaistītajiem ekspertiem, plānotajiem pētījumiem un iespēju piedalīties dabas aizsardzības plāna izstrādē.

Sanāksmē klātesošie tiks informēti par kārtību, kā pieteikties atbalsta maksājumiem par bioloģiskās daudzveidības uzturēšanu zālajos un iespēju pieteikties "Natura 2000" mežu

kompensācijas maksājumiem.

Aicinām iedzīvotājus, zemju īpašniekus, uzņēmējus un visus pārējos, kam interesē dabas lieguma "Sventājas upes ieleja" turpmākā aizsardzība un apsaimniekošana, iesaistīties un piedalīties sanāksmē, lai saņemtu aktuālo informāciju un savlaicīgi paustu viedokli par turpmāko šīs teritorijas apsaimniekošanu un izmantošanu!

Plānu Dabas aizsardzības pārvaldes uzdevumā izstrādā SIA "Enviroprojekts", adrese: Mazā Nometņu iela 31, Rīga, LV-1002, www.enviro.lv. Izteikt viedokli un sniegt priekšlikumus par turpmāko dabas lieguma attīstības viziju aicinām klātienē sanāksmes laikā vai rakstiski, adresējot tos plāna izstrādes vadītājam Līgai Blankai (e-pasts līga@enviro.lv) līdz 2018. gada 25. septembrim.

Aicināti visi interesenti!

IZSOLES

Rucavas novada dome izziņo šādas tai piederošās kustamās mantas **mutiskas izsoles:**

● Transportlīdzekļa "Nissan X Trail", valsts reģistrācijas Nr. JB 6288, izsole

1. Izsoles objekts – vieglā automašīna

"Nissan X Trail", valsts reģistrācijas Nr. JB 6288. Saskaņā ar 2018. gada 18. maija novērtējuma aktu un izsoles noteikumiem sākmucena ir 1300,00 EUR. Izsoles solis – 10,00 EUR, nodrošinājums 10% apmērā no nosacītās cenas – 130,00 EUR.

2. Izsoles veids – atklāta mutiska izsole ar augšupejošu soli.

3. Izsoles vieta un laiks – Rucavas novada domes sēžu zāle, "Pagastmājā", Rucavā, Rucavas pagastā, Rucavas novadā, 2018. gada 31. augustā pulksten 10.

4. Izsoles dalībnieku reģistrā-



cija notiek katru darba dienu no publikācijas brīža līdz 2018. gada 30. augustam pulksten 18 Rucavas novada domē, "Pagastmājā", Rucavā, Rucavas pagastā, Rucavas novadā, LV-3477. Kontaktpersona par izsoles objektu ir Edgars Riežnieks, tālrunis 28373224, e-pasts edgars.rieznieks@rucava.lv. Izsoles noteikumi pieejami www.rucava.lv, sadaļā "Izsoles".

● Autogreidera "DZ-99", valsts reģistrācijas Nr. T2960LA, izsole

1. Izsoles objekts – autogrei-

ders" DZ-99", valsts reģistrācijas Nr. T2960LA. Saskaņā ar 2018. gada 18. maija novērtējuma aktu un izsoles noteikumiem sākmucena ir 2000,00 EUR. Izsoles solis – 10,00 EUR, nodrošinājums 10% apmērā no nosacītās cenas – 200,00 EUR.

2. Izsoles veids – atklāta mutiska izsole ar augšupejošu soli.

3. Izsoles vieta un laiks – Rucavas novada domes sēžu zāle, "Pagastmājā", Rucavā, Rucavas pagastā, Rucavas novadā, 2018. gada 31. augustā pulksten 11.

4. Izsoles dalībnieku reģistrācija notiek katru darba dienu no publikācijas brīža līdz 2018. gada 30. augustam pulksten 18 Rucavas novada domē, "Pagastmājā", Rucavā, Rucavas pagastā, Rucavas novadā, LV-3477. Kontaktpersona par izsoles objektu ir Edgars Riežnieks, tālrunis 28373224, e-pasts edgars.rieznieks@rucava.lv. Izsoles noteikumi pieejami www.rucava.lv, sadaļā "Izsoles".

Konference par godu Latvijas Tautas frontes trīsdesmitgadei

Šogad aprit 30 gadu, kopš 1988. gada 7. un 8. oktobrī tika nodibināta Latvijas Tautas fronte. Par godu šim notikumam 8. oktobrī 4. maija Deklarācijas klubs un Tautas frontes muzeja sabiedriskā padome sadarībā ar Latvijas Nacionālo vēstures muzeju Rīgā organizē konferenci "Latvijas Tautas fronte par neatkarīgu un demokrātisku Latviju. LTF 30". Aicinām novada iedzīvotājus, bijušos Latvijas Tautas frontes biedrus līdz 13. augustam informēt par vēlmi piedalīties konferencē, zvanot pa tālruni 25904988 vai rakstot e-pastu uz adresi sekretare@rucava.lv.

Paziņojums Dabas aizsardzības pārvaldes mājas lapā:

https://www.daba.gov.lv/public/lat/aktualitates/pasakumu_kalendars1/event/4138/

Aktualitātes
Ziņas
Ziņu arhīvs
Pasākumu kalendārs
Slīteres Nacionālajam parkam 95 gadi
Čaujas Nacionālajam parkam 45 gadi
Biotopu apsaimniekošanas vadlīnijas
Izstāžu kalendārs
Publiskie iepirkumi
Vakances
Cirsiņu izsoles
Īpašumi
Līdzdarbības līgumi
Fotogalerijas
Video
Audio
Ekrāna tapetes

[Sākums](#) ▶ [Aktualitātes](#) ▶ [Pasākumu kalendārs](#)

Pasākumu kalendārs

 [Drukāt](#)

Informatīva sanāksme par dabas lieguma „Sventājas upes ieleja” dabas aizsardzības plāna izstrādes uzsākšanu (18.9.2018)

LAIKS: 18.09.2018. plkst. 17.00
VIETA: Rucavas novada dome, „Pagastmāja”, Rucavas nov.
RĪKO: SIA „Enviroprojekts”

Informatīva sanāksme par dabas lieguma „Sventājas upes ieleja” dabas aizsardzības plāna izstrādes uzsākšanu
Dabas liegums „Sventājas upes ieleja” ir *Natura 2000* teritorija. Lieguma kopējā platība ir 108 ha un tas dibināts 1987. gadā. Dabas liegums ir viena no nedaudzām teritorijām Latvijā, kur sastopams Latvijā aizsargājams biotops un arī Eiropas Savienības aizsargājams biotops – *Kļaju iekšzemes kāpas*, kā arī tikai Latvijas dienvidrietumu daļā sastopamie meži, Latvijā aizsargājams biotops – *Lapkoku meži ar parasto skābardi*. Teritorija ir nozīmīga arī nogāžu un gravu mežu aizsardzībai. Šeit konstatētas daudzas Latvijā retas un aizsargājamas augu un dzīvnieku sugas, kuru izplatība saistīta ar valsts dienvidu un dienvidrietumu daļu.

Dabas aizsardzības plāna uzdevums ir saskaņot dabas aizsardzības, dabas resursu izmantošanas, reģiona attīstības un iedzīvotāju intereses tā, lai tiktu saglabātas teritorijas dabas vērtības. Informatīvās sanāksmes laikā klātesošie tiks iepazīstināti ar dabas lieguma „Sventājas upes ieleja” izveidošanas mērķiem un dabas vērtībām, dabas aizsardzības plāna izstrādes procedūru, termiņiem, iesaistītajiem ekspertiem, plānotajiem pētījumiem un iespēju piedalīties dabas aizsardzības plāna izstrādē.

Sanāksmē klātesošie tiks informēti par kārtību, kā pieteikties atbalsta maksājumiem par bioloģiskās daudzveidības uzturēšanu zālājos un iespēju pieteikties *Natura 2000* mežu kompensācijas maksājumiem.

Aicinām iedzīvotājus, zemju īpašniekus, uzņēmējus un visus pārējos, kam interesē dabas lieguma „Sventājas upes ieleja” turpmākā aizsardzība un apsaimniekošana, iesaistīties un piedalīties informatīvajā sanāksmē, lai saņemtu aktuālo informāciju un savlaicīgi paustu viedokli par turpmāko šīs teritorijas apsaimniekošanu un izmantošanu!

Plānu Dabas aizsardzības pārvaldes uzdevumā izstrādā SIA „Enviroprojekts”, adrese: Mazā Nometņu iela 31, Rīga, LV-1002, www.enviro.lv.

Izteikt viedokli un sniegt priekšlikumus par turpmāko dabas lieguma attīstības viziju aicinām klātienē sanāksmes laikā vai rakstiski, adresējot tos plāna izstrādes vadītājam Līgai Blankai: līga@enviro.lv līdz 2018. gada 25. septembrim.

2018. gada 28. augusts

Nr. 76/08-18, Rīgā

A. god./ Ļ.cien. zemes vienības īpašniekam

Par dabas aizsardzības plāna dabas liegumam „Sventājas upes ieleja” izstrādes uzsākšanu

Informācija dabas liegumā „Sventājas upes ieleja” ietilpstošās zemes vienības ar kadastra apzīmējumu _____ īpašniekam

Dabas aizsardzības pārvaldes uzdevumā SIA „Enviroprojekts” uzsāk dabas lieguma „Sventājas upes ieleja” aizsardzības plāna izstrādi turpmākajiem 12 gadiem (2020. –2032.). Tā uzdevums ir saskaņot dabas aizsardzības, dabas resursu izmantošanas, reģiona attīstības un citas intereses, tā, lai tiktu saglabātas teritorijas dabas vērtības. Plāna izstrādes ietvaros **2018. gada 18. septembrī plkst. 17.00 Rucavas novada domē, „Pagastmājā” notiks dabas aizsardzības plāna izstrādes uzsākšanas sanāksme.**


Dabas liegums „Sventājas upes ieleja” ir viena no nedaudzām teritorijām Latvijā, kur sastopams Latvijā aizsargājams biotops un arī Eiropas Savienības aizsargājamais biotops *Klajas iekšzemes kāpas*, kā arī tikai Latvijas dienvidrietumu daļā sastopamie meži, Latvijā aizsargājams biotops – *Lapkoku meži ar parasto skābardī*. Teritorija ir nozīmīga arī nogāžu un gravu mežu aizsardzībai. Šeit konstatētas daudzas Latvijā retas un aizsargājamas augu un dzīvnieku sugas, kuru izplatība saistīta ar valsts dienvidu un dienvidrietumu daļu. Dabas aizsardzības plāna izstrādes laikā tiek veidota Uzraudzības grupa, kurā iekļauj arī dabas liegumā ietilpstošo zemes īpašnieku pārstāvi.

Aicinām ikvienu interesentu, tajā skaitā zemes īpašniekus, apmeklēt sanāksmi, lai iepazītos ar dabas aizsardzības plāna izstrādes mērķiem, kā arī paustu priekšlikumus un ieceres attiecībā uz sava īpašuma apsaimniekošanas perspektīvām plāna izstrādes periodam līdz 2032. gadam. Dabas aizsardzības plāna izstrādes ietvaros tiks izvērtēti priekšlikumi teritorijas turpmākai aizsardzībai, apsaimniekošanai un attīstībai, tai skaitā iespējamo jaunizveidojamo tūrisma objektu izveidei.

Izteikt savu viedokli un sniegt priekšlikumus par turpmāko dabas lieguma attīstības vīziju aicinām klātienē sanāksmes laikā vai rakstiski, adresējot tos plāna izstrādātājam SIA „Enviroprojekts” vai plāna izstrādes vadītājai Līgai Blankai liga@enviro.lv.

Ar cieņu

SIA „Enviroprojekts” valdes loceklis



Pēteris Blumats

L.Blanka

29262049

Informatīvo vēstuļu adresātu saraksts

Nr.p.k.	VARDS	UZVARDS_VAI_NOSAUKUMS
1.	Jānis	Pērkons
2.	Ēvalds	Krīgens
3.	Kārlis	Fromanis
4.	Juris	Trumpiks
5.	Austra	Virdziniece
6.	Sarmīte	Petrovica
7.	Anna	Pērkone
8.	Kaspars	Fromanis
9.	Valdis	Priediens
10.	Kārlis	Vītols
11.	Austra	Trumpika
12.	Zane	Frema
13.	Aleksandra	Maksakova
14.	Benita	Ernštreite
15.	Aija	Grīnberga
16.	Jānis	Pirktiņš
17.	Vēsma	Grauduža
18.	Mārtiņš	Fromanis
19.	Māris	Čamans
20.	Jānis	Skudiķis
21.	Gints	Čamans
22.	Sandra	Šperberga
23.	Daina	Brīvkalna
24.	Indra	Bārdule
25.	Voldemārs	Timbra
26.	Āris	Ķergalvis
27.	Zaiga	Greivule
28.	Marija	Virbule
29.	Līga	Jaunskunga
30.	Andris	Trumpiks
31.	Gunārs	Putris
32.	Daina	Preisa
33.	Brigita	Barančikova
34.	Māris	Liparts
35.	Sanita	Timbra
36.	Jānis	Ķēdže
37.	Arvīds	Rolle
38.	Gunārs	Dejus
39.	Gita	Cinkmane
40.	Gatis	Dejus
41.	Maigonis	Almanis
42.	Māris	Uldriķis

43.	Lāsma	Rolle
44.	Andris	Liparts
45.	Inese	Embrekte
46.	Vladimirs	Puskovs
47.	Zane	Fromane
48.	Ilze	Ķergalve
49.	Arnolds	Dejus
50.	Evija	Zeme
51.	Miķelis	Liepiņš-Putra
52.	Maija	Fromane
53.		Sabiedrība ar ierobežotu atbildību "BALTIC BERRIES"
54.		SIA "IRI Investments Latvia"
55.		Liepājas rajona Rucavas pagasta zemnieku saimniecība "BUNKAS-I"
56.		SIA "G.M.KOKS"
57.		SIA "GR Grupa"
58.		SIA "Wald:Energie Nr.3"
59.		Sabiedrība ar ierobežotu atbildību "Deimingi"
60.		Sabiedrība ar ierobežotu atbildību "MEŽINVESTS"
61.		Rucavas novada pašvaldība
62.		Latvijas Republikas Zemkopības ministrija
63.		Latvijas Republikas Iekšlietu ministrija
64.	Alfrēds	Rolle
65.	Ieva (Ieva)	Rolle-Junga (Rolle-Young)



VAIRUMĀ NODOTO REĢISTRĒTO SŪTĪJUMU SARAKSTS/ KVĪTS Nr. 2870/07

E PS28
zja@enviro.lvNosūtītājs: SIA "Enviroprojekts" Mazā Nometņu iela 31, Rīga, LV-1002
Atzīmēt vienu pozīciju katrā ailē: Līguma numurs: 8-13.06/910/2018

<input checked="" type="checkbox"/> Iekšzemes	<input type="checkbox"/> Pastkartes	<input type="checkbox"/> Bandroles	<input type="checkbox"/> Pakas	<input checked="" type="checkbox"/> A klase	<input type="checkbox"/> Apmaksāts <small>(Ar postmarkām)</small>	<input type="checkbox"/> Apmaksāts <small>(Ar marķēšanas mēģinājumiem)</small>
<input type="checkbox"/> Pārrobežu	<input checked="" type="checkbox"/> Vēstules	<input type="checkbox"/> Sīkpakas		<input type="checkbox"/> B klase	<input checked="" type="checkbox"/> Neapmaksāts	<input type="checkbox"/> Marķēts LP

Nr.p.k	Sanēmejs	Sanēmēja adrese	Pārveduma vai apdrošinājuma summa	Pecmaksas summa	Sūtījuma svars	Maksa par pārsūtīšanu	Sūtījuma numurs
1	2	3	4	5	6	7	8

- RR252771040LV
- RR252771053LV
- RR252771067LV
- RR252771075LV
- RR252771084LV
- RR252771098LV
- RR252771107LV
- RR252771115LV
- RR252771124LV
- RR252771138LV
- RR252771141LV
- RR252771155LV
- RR252771169LV
- RR252771172LV
- RR252771186LV
- RR252771190LV
- RR252771209LV
- RR252771212LV
- RR252771226LV
- RR252771230LV

Dabas lieguma "Sventājas upes ieleja" dabas aizsardzības plāna izstrādes informatīvā sanāksme

2018.gada 18.septembrī plkst. 17:00,

Rucavā, "Pagastmājā"

Plāna izstrādātājs

SIA "Enviroprojekts"

SANĀKSMES PROTOKOLS

Sanāksmes sākums: 17:00

Sanāksmi vada:

Līga Blanka, Dabas aizsardzības plāna izstrādes vadītāja

Sanāksmes dalībnieki:

Pielikumā

Līga Blanka – atklāj sanāksmi. Klātesošie tiek iepazīstināti ar plānoto sanāksmes dienas kārtību.

Dabas aizsardzības pārvaldes pārstāve Sintija Martinsone (Dabas aizsardzības departamenta Monitoringa un plānojuma nodaļas vadītāja), sniedz prezentāciju un informē, kas ir dabas aizsardzības plāns, tā nepieciešamība (prezentācija pielikumā).

Tiek uzdots jautājumi - vai teritorijā ir kāds īpaši aizsargājams biotops Baltijas reģionā mērogā un vai plānots paredzēt pasākumus pļavu apsaimniekošanai?

Līga Blanka atbild – šobrīd, saskaņā ar pieejamo informāciju teritorijā ir identificēti 15 ES nozīmes biotopi un dabas aizsardzības plānā noteikti tiks iekļauti pasākumi arī pļavu apsaimniekošanai.

Sniedze Više, Dabas aizsardzības pārvaldes Kurzemes reģionālās administrācijas valsts vides inspektore pastāsta dabas liegumā sastopamām sugām un biotopiem, par esošo stāvokli, apdraudējumiem, iespējamiem apsaimniekošanas pasākumiem,

Līga Blanka SIA "Enviroprojekts" pārstāve, Dabas aizsardzības plāna izstrādes vadītāja, informē par ieplānoto dabas aizsardzības plāna izstrādes gaitu dabas liegumam "Sventājas

upes ieleja”, plāna izstrādes termiņiem, plānoto izstrādes gaitu (prezentācija pielikumā). Klātesošie tiek iepazīstināti ar iespējamo pārrobežu sadarbību dabas aizsardzības plāna izstrādes ietvaros, jo Sventājas upes Lietuvas pusē arī ir trīs Natura 2000 teritorijas. Presentācijas beigās zemju īpašnieki tiek aicināti sniegt informāciju par iecerēm un plāniem īpašumu apsaimniekošanā, kā arī citus priekšlikumus dabas aizsardzības plāna izstrādātājiem.

Lauku atbalsta dienesta pārstāve Inga Vilka sniedz prezentāciju par kārtību kā pieteikties atbalsta maksājumiem par bioloģiskās daudzveidības uzturēšanu zālajos un iespēju pieteikties Natura 2000 mežu kompensācijas maksājumiem.

Klātesošie uzdod precizējošus jautājumus par atbalsta maksājumiem par bioloģiskās daudzveidības uzturēšanu zālajos – kādā veidā tiek summētas minimālās platības. Atbildes tiek sniegtas saskaņā ar jau iepriekš sniegto informāciju prezentācijā: minimālais kopējais apjoms zālājiem 1ha, kuru var veidot arī vairāki atsevišķi gabali, kas ir ne mazāki kā 0,3ha.

Klātesošie jautā – kas ir zālājs?

LAD pārstāve atbild – ilggadīgās pļavas kas ir ar mērķi ganīt lopus vai pļaut.

Jautājums par meža platībām, vai lai pieteiktos kompensācijas maksājumiem ir jābūt meža inventarizācijai ?

Atbilde - jā – ir jābūt spēkā esošai meža inventarizācijai, kas ir pierēģistrēta VMD.

Un par meža nogabaliem minimālā platība ir 0,1ha. Ko darīt ar tiem kas ir mazāki?

Tādus nevar pieteikt uz kompensācijām.

Dabas aizsardzības pārvaldes pārstāvis Ģirts Baranovskis informē par kompensācijām par īpaši aizsargājamo nemedījamo sugu un migrējošo sugu dzīvnieku nodarītajiem postījumiem (prezentācija pielikumā).

Klātesošie jautā par roņu radītajiem zaudējumiem. Vai uz roņu radītajiem zaudējumiem var pieteikties?

Ģirts Baranovskis atbild, ka šobrīd nav definēti nosacījumi attiecībā uz roņu nodarītajiem zaudējumiem, bet tā kā šobrīd tiek izstrādāts roņu sugu aizsardzības plāns, tad tur varētu būt ka tiks iestrādāts kāds mehānisms roņu radīto zaudējumu atlīdzināšanai.

Liepājas RVP pārstāvis aicina precizēt klātesošajiem izpratni, kas ir īpaši aizsargājamie biotopi. Agrāk stādītie ozolu un priežu meži tuvākā un tālākā apkārtnē ir cilvēku veidoti, un šie meži šobrīd ir īpaši aizsargājamie biotopi.

Sintija Martinsone sniedz skaidrojumu - aizsargājamie biotopi ir dabiskie biotopi, kuru pazīmes nosaka dabiski vai daļēji dabiski ģeogrāfiskie, biotiskie un abiotiskie apstākļi, tie ir biotopi, kuru veidošanos nosaka neizmainīta vai cilvēka darbības minimāli izmainīta vide un kuros dominē dabiskie procesi. Kopumā Latvijā tikpat kā nav dabisko biotopu, kurus nebūtu ietekmējusi cilvēka saimnieciskā darbība.

Klātesošie jautā par iekšzemes kāpām, kuras pirms kādiem 30-40 gadiem dabas lieguma teritorijā apstādīja ar priedēm, lai tās nostiprinātu un netiktu pārpūstas vēja darbības rezultātā. Vai plānots iekšzemes kāpu biotopa aizsardzības nolūkos nocirst tur ieaudzētās priedes?

Sintija Martinsone atbild – to vai biotopu aizsardzības pasākumu plānā tiks paredzēta stādīto priežu izciršana šobrīd nevar spriest, bet tas tiks izvērtēts dabas aizsardzības plāna ietvaros.

Sintija Martinsone parāda klātesošajiem Dabas aizsardzības pārvaldes mājaslapā, kur atrodama informācija par zinātniski pamatotām vadlīnijām Latvijas biotopu apsaimniekošanai: daba.gov.lv biotopu apsaimniekošanas vadlīnijas. Tās var izmantot ne tikai eksperti, bet arī visi citi interesenti, kas vēlas apsaimniekot īpašumus videi draudzīgi.

Liepājas RVP pārstāvis aicina precizēt klātesošajiem izpratni, kas ir dabas aizsardzības plāni – kādi tie ir pēc struktūras, varbūt var prezentēt kādu piemēru?

Sintija Martinsone parāda klātesošajiem Dabas aizsardzības pārvaldes mājaslapā, ĪADT dabas aizsardzības plānu, kā tur tiek atspoguļoti apsaimniekošanas pasākumi.

L.Blanka aicina zemju īpašniekus, kuriem īpašumi robežojas ar upi un kuri vēlētos savā īpašumā izveidot savienojumu ar kādu gājēju ceļu otrpus krastam, informēt vai nu pašvaldību vai plāna izstrādātājus jo ir ideja par vienotas tūrisma infrastruktūras izveidi gan Latvijas gan Lietuvas pusē. Šāds savienojošais tilts (kājāmgājējiem un riteņbraucējiem) būtu ļoti izdevīgs plānojot tūrisma maršrutu.

Klātesošie komentē ka šobrīd 5m platā joslā no robežas tiek izplauta brīva no kokiem un krūmiem zona – tādējādi iezīmējot robežlīniju.

L.Blanka pieņem šo informāciju zināšanai un plāno sazināties ar atbildīgajām valsts institūcijām par viņu plāniem attiecībā uz valsts robežas iezīmēšanu dabā.

Sanāksmes dalībnieki norāda ka būtu vēlams izvērtēt invazīvo sugu izplatību dabas lieguma teritorijā – gan pļavās, gan mežos (tajā skaitā arī kļavas, blīgznas).

Tāpat klātesošie vienojas par to ka būtu vēlams apsaimniekošanas plānā izvērtēt meliorācijas pasākumu nepieciešamību pļavu uzturēšanai, lai varētu nodrošināt pļavu apsaimniekošanu.

Iedzīvotāji tiek aicināti informēt plāna izstrādātājus par pļavām un citām teritorijām, kur būt vēlams izvērtēt meliorācijas pasākumu lietderību.

Jautājums par sadarbību ar Lietuvas Republiku – vai ir plānota sadarbība? Šobrīd dabā izskatās ka Lietuvas pusē notiek intensīva pļavu apsaimniekošana, savukārt Latvijas pusē – viss ir aizaudzis ar krūmiem.

Sanāksmes dalībnieki interesējas par to vai tiks veikts zivju faunas un ūdens kvalitātes novērtējums.

Līga Blanka informē – tiks novērtēta zivju fauna, tiks piesaistīts zivju eksperts un plāna izstrādē piedalīsies arī ūdens kvalitātes novērtējuma eksperts, kas izvērtēs virszemes ūdeņu kvalitāti.

Jautājums par gruntsūdeņu kvalitāti – vai tā tiks novērtēta? Šis jautājums klātesošos interesē kontekstā ar populārā tūristu objekta – Svētavota ūdens kvalitāti.

Dabas aizsardzības plāna ietvaros tā speciāli netiks vērtēta, bet vispārīgais raksturojums pazemes ūdeņu kvalitātei Sventājas upes baseinā tiks sniegts izmantojot publicētos materiālus.

Klātesošie norāda ka definējot maksšķerēšanas nosacījumus dabas lieguma teritorijā jāreķinās arī ar Lietuvas Republikas maksšķerēšanas noteikumiem, tiem abos upes krastos būtu jābūt saskaņotiem, lai nav tā katrā upes krastā ir atšķirīgi nosacījumi.

Klātesošie zemes īpašumu īpašnieki tiek aicināti līdzdarboties Dabas aizsardzības plāna uzraudzības grupā, sūtot savu iesniegumu, uz Dabas aizsardzības pārvaldi vai dabas aizsardzības plāna izstrādes vadītājam.

Sanāksme tiek slēgta 18:45.

Sanāksmi protokolēja



Līga Blanka

Pielikumā:

1. Sanāksmes dalībnieku saraksts
2. S. Martinsones prezentācija: Dabas aizsardzības plāna izstrādes process un tā nepieciešamība
3. S. Višes prezentācija : Dabas lieguma “Sventājas upes ieleja” esošais stāvoklis un problemātika”
4. L.Blankas prezentācija: Dabas liegums “Sventājas upes ieleja”, Dabas aizsardzības plāna izstrādes uzsākšanas sanāksme
5. I. Vilkas prezentācija: Atbalsta maksājumi BDUZ un NATURA 2000 meža teritorijās
6. Ģ. Baranovska prezentācija: Kompensācijas par īpaši aizsargājamo nemedījamo sugu un migrējošo sugu dzīvnieku nodarītajiem postījumiem

Dabas lieguma "Sventājas upes ieleja" dabas aizsardzības plāna izstrādes informatīvā sanāksme

2018.gada 18.septembrī plkst. 17:00, Rucavā, "Pagastmāja"

Nr. p.k.	Vārds, uzvārds	Iestāde, amats vai īpašums	E-pasts	Telefona nr.	Paraksts
1.	Sintija Martiņova				
2.	Līga Blomka				
3.	Inga Ozola				
4.	Anchis Bārdiņa				
5.	DAIGA KĒDZE				
6.	Jenīna Keča				
7.	Jenīna Keča				
8.	ANDIS STRUNGS				
9.	Brigita Barančikova				
10.	Ilde Alksnīša				
11.	Andris Jankovs				
12.	Ilze Reinīna				
13.	Sandra Krasovska				



NACIONĀLAIS
ATTĪSTĪBAS
PLĀNS 2020



EIROPAS SAVIENĪBA
Kohēzijas fonds



Enviroprojekts

REGULĪJUMS TAVĀ NĀKOTNĒ

Dabas lieguma "Sventājas upes ieleja" dabas aizsardzības plāna izstrādes informatīvā sanāksme
2018.gada 18.septembrī plkst. 17:00, Rucavā, "Pagastmāja"

Nr. p.k.	Vārds, uzvārds	Iestāde, amats vai īpašums	E-pasts	Telefona nr.	Paraksts
14.	Rolands Klāvis				
15.	Sandra Kosma				
16.	Dac Muiža				
17.	Fredovins Ārmanis				
18.	Kārlis Alfējs				
19.	Juārga Boreļona				
20.	Monika Jansone				
21.	Gatis Krūgins				
22.	Girts Bazarovičs				
23.	Ļiāna Muiža				
24.	Sniedze Dže				
25.	Indra Oz				

2.daļa

ĪPAŠI AIZSARGĀJAMĀS DABAS TERITORIJAS

Dabas lieguma "Sventājas upes ieleja"

dabas aizsardzības plāna

Sabiedriskās apspriešanas pārskats

Paziņojumi par Dabas lieguma "Sventājas upes ieleja" dabas aizsardzības plāna sabiedrisko apspriešanu tika publicēti:

- 1) Laikrakstā "Kurzemes vārds", 2020.gada 8.janvārī, Nr.5 (8589),
- 2) Laikrakstā "Latvijas Vēstnesis", : 2020.gada 8.janvārī, Nr. 5,
- 3) Rucavas novada mājas lapā ,
- 4) Dabas aizsardzības pārvaldes mājas lapā,
- 5) SIA "Enviroprojekts" mājas lapā ,

Ar dabas aizsardzības plānu un citiem saistītajiem dokumentiem bija iespējams iepazīties elektroniski un plāna izstrādātāju birojā M.Nometņu ielā 31, Rīgā un Rucavas novada domē "Pagastmāja", Rucava, Rucavas pagasts, Rucavas novads.

Plāna sabiedriskās apspriešanas sanāksme notika 2020.gada 22.janvārī plkst. 18.00 Rucavas novada domes telpās - "Pagastmāja", Rucava, Rucavas pagasts, Rucavas novads.

Sanāksmes protokols pievienots pielikumā.

Sabiedriskās apspriešanas laikā netika saņemtas vēstules vai iesniegumi.

Apkopojums, par sabiedriskās apspriešanas sanāksmes laikā diskutētajiem jautājumiem sniegts pārskata tabulā.

● **Dabas lieguma "Sventājas upes leleja" dabas aizsardzības plāna sabiedriskā apspriešana**

Aicinām ievienu interesentu piedalīties sabiedriskās apspriedes sanāksmē par izstrādāto dabas aizsardzības plānu dabas liegumam "Sventājas upes leleja", kas notiks 2020. gada 22. janvārī plkst. 18.00 Rucavas novada domes telpās ("Pagastmāja", Rucava, Rucavas pag., Rucavas nov., LV-3477).

Dabas lieguma "Sventājas upes leleja" vērtības nosaka Sventājas upe ar tās leleju, kurā atrodams 21 dažādas Eiropas Savienības (ES) nozīmes biotops. Saīdzoši nelineārajā lieguma platībā, ko veido šaura – lineāra josla gar upes vienu krastu, izveidojušās daudzveidīgas augtēnes un lokāli reljefa un mikoreljefa apstākļi, kas nosaka daudzveidīgo un dažādu ES biotopu un ar tiem saistīto sugu sabiedrību skaitu. Liegumā konstatētas vairākas retas augu sugas, to skaitā šķēpplapu jēverene, kolīš sīņpīte, mazā pūtele, kā arī vairākas retas dzīvnieku sugas – viena no tām ir grēze.

Sabiedriskās apspriedes laikā klātesošie tiks iepazīstināti ar dabas lieguma izveidošanas mērķiem, dabas vērtībām, kā arī plānotajiem apsaimniekošanas pasākumiem.

Darbs pie dabas aizsardzības plāna izstrādes ES nozīmes īpaši aizsargājama dabas teritorijai, dabas liegumam "Sventājas upes leleja", kas atrodas Rucavas novadā, ir uzsākts 2018. gadā. Dabas aizsardzības plāns tiek izstrādāts 12 gadu laika posmam.

Plānu Dabas aizsardzības pārvaldes uzdevumā izstrādā SIA "Enviroprojekts" (Mazā nometņu iela 31, Rīga, LV-1048, www.enviro.lv, Info@enviro.lv). Ar dabas aizsardzības plānu un citiem plāna izstrādes procesā sagatavotajiem dokumentiem elektroniski var iepazīties www.enviro.lv. Sagatavotie dokumenti lasīšanai pieejami arī Rucavas novada domē. Papildu informācija pa tālruni: 29262049.

Izvēlot viedokli un sniegt priekšlikumus par dabas aizsardzības plānu aicinām sanāksmes laikā vai rakstiski līdz 27. janvārim, adresējot tos plāna izstrādātājam SIA "Enviroprojekts".

Aicināti visi interesenti!

SIA "Enviroprojekts"

2) Laikrakstā "Latvijas Vēstnesis", : 2020.gada 8.janvārī, Nr. 5

2020. gada 8. janvāris, Nr. 5

LATVIJAS VĒSTNESIS

LATVIJAS REPUBLIKAS OFICIĀLAIS IZDEVUMS

OP 2020/5.DA2

OFICIĀLIE PAZIŅOJUMI > DAŽĀDI SLUDINĀJUMI

Paziņojums par dabas lieguma "Sventājas upes ieleja" dabas aizsardzības plāna sabiedrisko apspriešanu

Aicinām ikvienu interesentu piedalīties sabiedriskās apspriedes sanāksmē par izstrādāto dabas aizsardzības plānu dabas liegumam "Sventājas upes ieleja", kas notiks 2020. gada 22. janvārī plkst.18.00 Rucavas novada domes telpās ("Pagastmāja", Rucava, Rucavas pagasts, Rucavas novads, LV-3477).

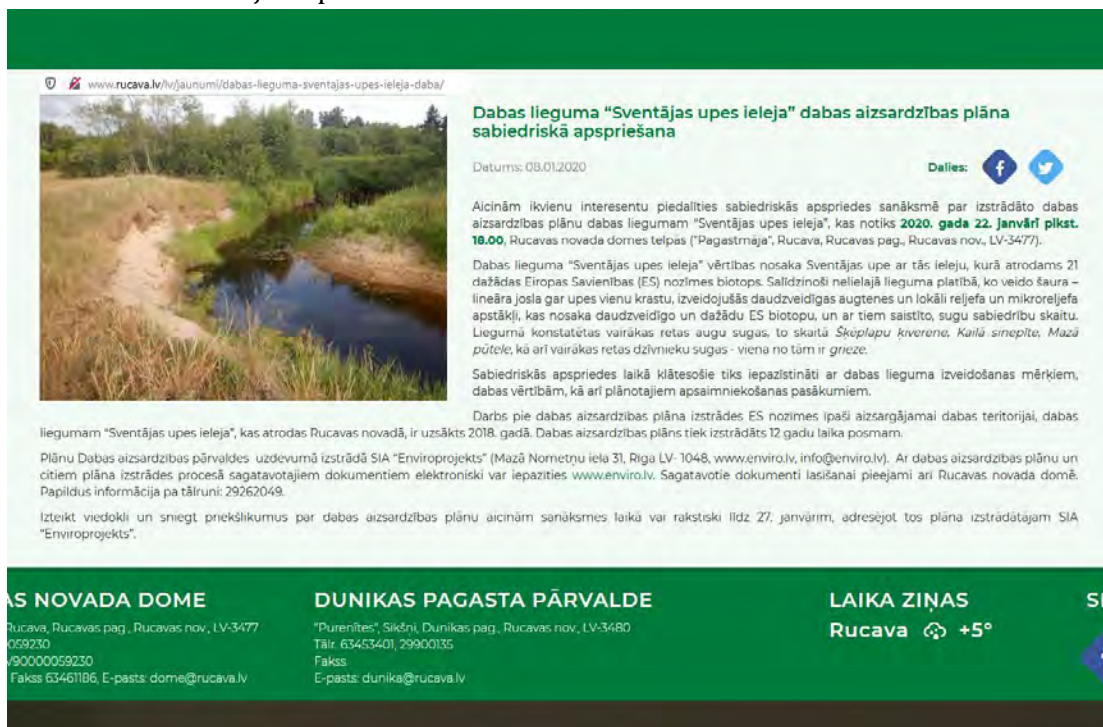
Sabiedriskās apspriedes laikā klātesošie tiks iepazīstināti ar dabas lieguma izveidošanas mērķiem un dabas vērtībām, plānotajiem apsaimniekošanas pasākumiem un tiks uzklausi viedokļi un priekšlikumi par dabas aizsardzības plānu.

Darbs pie dabas aizsardzības plāna izstrādes, Eiropas Savienības nozīmes īpaši aizsargājama dabas teritorijai, dabas liegumam "Sventājas upes ieleja", kas atrodas Rucavas novadā, ir uzsākts 2018. gadā. Dabas aizsardzības plāns tiek izstrādāts 12 gadu laika posmam.

Plānu Dabas aizsardzības pārvaldes uzdevumā izstrādā SIA "Enviroprojekts" (Mazā nometņu iela 31, Rīga LV-1048, www.enviro.lv, info@enviro.lv). Ar dabas aizsardzības plānu un citiem plāna izstrādes procesā sagatavotajiem dokumentiem var iepazīties www.enviro.lv. Vairāk informācijas pa tālr. 29262049.

Izteikt viedokli un sniegt priekšlikumus par dabas aizsardzības plānu aicinām sanāksmes laikā vai rakstiski līdz 2020.gada 27. janvārim, adresējot tos plāna izstrādātājam SIA "Enviroprojekts".



3) Rucavas novada mājas lapā



www.rucava.lv/lv/jaunumi/dabas-lieguma-sventajas-upes-ieleja-daba/

Dabas lieguma "Sventājas upes ieleja" dabas aizsardzības plāna sabiedriskā apspriešana

Datums: 08.01.2020

Dalies:  

Aicinām ikvienu interesentu piedalīties sabiedriskās apspriedes sanāksmē par izstrādāto dabas aizsardzības plānu dabas liegumam "Sventājas upes ieleja", kas notiks **2020. gada 22. Janvārī plkst. 18.00**, Rucavas novada domes telpās ("Pagastmāja", Rucava, Rucavas pag., Rucavas nov., LV-3477).



Dabas lieguma "Sventājas upes ieleja" vērtības nosaka Sventājas upe ar tās ieleju, kurā atrodams 21 dažādas Eiropas Savienības (ES) nozīmes biotops. Salīdzinoši nelielajā lieguma platībā, ko veido šaura – lineāra josla gar upes vienu krastu, izveidojušās daudzveidīgas augtēnes un lokāli reljefa un mikrojēlfa apstākļi, kas nosaka daudzveidīgu un dažādu ES biotopu, un ar tiem saistīto, sugu sabiedrību skaitu. Liegumā konstatētas vairākas retas augu sugas, to skaitā *Šķeplapu kverone*, *Kailā sīņepīte*, *Mazā pūtele*, kā arī vairākas retas dzīvnieku sugas - viena no tām ir *greze*.

Sabiedriskās apspriedes laikā klātesošie tiks iepazīstināti ar dabas lieguma izveidošanas mērķiem, dabas vērtībām, kā arī plānotajiem apsaimniekošanas pasākumiem.

Darbs pie dabas aizsardzības plāna izstrādes ES nozīmes īpaši aizsargājama dabas teritorijai, dabas liegumam "Sventājas upes ieleja", kas atrodas Rucavas novadā, ir uzsākts 2018. gadā. Dabas aizsardzības plāns tiek izstrādāts 12 gadu laika posmam.

Plānu Dabas aizsardzības pārvaldes uzdevumā izstrādā SIA "Enviroprojekts" (Mazā Nometņu iela 31, Rīga LV-1048, www.enviro.lv, info@enviro.lv). Ar dabas aizsardzības plānu un citiem plāna izstrādes procesā sagatavotajiem dokumentiem elektroniski var iepazīties www.enviro.lv. Sagatavotie dokumenti lasīšanai pieejami arī Rucavas novada domē. Papildus informācija pa tālruni: 29262049.

Izteikt viedokli un sniegt priekšlikumus par dabas aizsardzības plānu aicinām sanāksmes laikā vai rakstiski līdz 27. janvārim, adresējot tos plāna izstrādātājam SIA "Enviroprojekts".

AS NOVADA DOME Rucava, Rucavas pag., Rucavas nov., LV-3477 059230 90000059230 Fakss 63461186, E-pasts: dome@rucava.lv	DUNIKAS PAGASTA PĀRVALDE "Purenītes", Sīkšņi, Dunikas pag., Rucavas nov., LV-3480 Tālr. 63453401, 29900135 Fakss E-pasts: dunika@rucava.lv	LAIKA ZIŅAS Rucava  +5°	SE 
--	---	--	--

4) Dabas aizsardzības pārvaldes mājas lapā

Copyright © 2020 DAP. All rights reserved. Dabas aizsardzības pārvalde, Baznīcas iela 7, Sigulda, LV 2150 Tālr.: 67509545 Reģ. Nr.90009099027 TRELIV22 Valsts kase Konta Nr. LV75TREL2210650029000 Ziedojumu konts Nr. LV75TREL7210780000000 e-pasts: pasts@daba.gov.lv Darba laiks: 8.30 - 17.00

5) SIA “Enviroprojekts” mājas lapā

SIA “ENVIROPROJEKTS”

Par mums

Realizētie projekti

Pakalpojumi

- Ietekmes uz vidi novērtējuma izstrāde
- Piesārņojuma izpēte un vides monitorings
- Projektēšanas pakalpojumi
- Projektu vadība un inženiertehniskās konsultācijas
- Radiācijas drošības un kodoldrošības novērtēšanas pakalpojumi

Kontaktinformācija

AKTUĀLIE PAZIŅOJUMI

Dabas lieguma “Sventājas upes ieleja” dabas aizsardzības plāna sabiedriskā apspriešana

Sveicam svētkos!

Dabas lieguma “Tāšu ezers” dabas

Tabula. Apkopojums par sabiedriskās apspriešanas laikā diskutētajiem priekšlikumiem

Nr.p.k.	Priekšlikumi	Komentārs
SA sanāksmē ieteiktie priekšlikumi (sk. sanāksmes protokolu)		
1.	Sanāksmē no sanāksmes dalībniekiem tika saņemti vairāki precizējoši jautājumi – skatīt SA sanāksmes protokolu	Atbildes sniegtas sanāksmes laikā - skatīt SA sanāksmes protokolu
2.	Izskaidrot jautājumu par mežu apsaimniekošanas iespējām un procedūru	<p>Dabas liegumā ir iespējami šādi mežu apsaimniekošanas scenāriji jeb alternatīvas:</p> <p>1) Neiejaukšanās meža dabiskajos procesos, platībās, kur jau šobrīd ir reģistrēti ES nozīmes meža biotopi. Izņēmums ir mežu biotops 9160 <i>Ozolu meži</i>, šeit iespējama mērena biotopa noganīšana.</p> <p>2) Ar kokiem un krūmiem aizaugušās platībās, kur nav reģistrēti ES nozīmes meža biotopi, iespējams atjaunot atklātās platības, parkveida ganības un zālājus. Atjaunojot ganības un zālājus jāievēro sekojoši nosacījumi: atēnot dižkokus, saglabāt bioloģiski vecu un lielu koku grupas, kā arī grupas ar nozīmīgām ar meža dzīvotnēm saistītām augu sugām, kā arī saudzēt skābaržus (kā Latvijas floras retumu). Lai īstenotu šo scenāriju, kas vienlaikus ir arī 20.gs. sākuma ainavas atjaunošanas scenārijs, ir nepieciešami apjomīgi ieguldījumi un regulāra turpmākā atjaunotās platības apsaimniekošana – noganīšana un pļaušana, kas īstenojama pēc ciršanas darbiem un pirmējās pļaušanas. Šī scenārija izvēle atkarīga no zemes īpašnieka ieinteresētības šādu darbu īstenošanā un pieejamiem finanšu resursiem. Pasākuma īstenošanā līdzfinansējumu, iespējams, varētu būt piesaistīt caur ES fondu līdzfinansētiem projektiem.</p> <p>3) Visā DL teritorijā meža zemēs atļauts cirst kokus kopšanas cirtē, ja valdaudzes vecums nepārsniedz: priežu un ozolu audzēm – 60 gadu; egļu, bērzu, melnalkšņu, ošu un liepu audzēm – 50 gadu; apšu audzēm – 30 gadu.</p> <p>4) Neiejaukšanās meža biotopu dabiskajos procesos, aizaugušās platībās, kur jau parādās ar meža biotopiem saistītas dabas vērtības – struktūrelementi, nozīmīgas sugas.</p>
3.	Kā iespējams aizaugušas pļavas platības pārvērst par ganībām un iegūt par tām atbalsta maksājumus	<p>Ja zālāji ir aizauguši ar kokiem un krūmiem, tad tie jāizcērt, jāfrēzē ciņus un krūmu/ koku saknes. Ciņu frēzēšana pieļaujama arī zālāja struktūras uzlabošanai, ja tie nav aizauguši ar krūmiem un kokiem.</p> <p>Regulāri apsaimniekojot zālāju, ciņiem nebūtu jāveidojas, ciņi veidojas tad, ja zālājs tiek apsaimniekots neregulāri.</p>



NACIONĀLAIS
ATTĪSTĪBAS
PLĀNS 2020



EIROPAS SAVIENĪBA
Kohēzijas fonds

IEGULDĪJUMS TAVĀ NĀKOTNĒ



Enviroprojekts

Dabas lieguma “Sventājas upes ieleja” dabas aizsardzības plāna izstrādes sabiedriskās apspriešanas sanāksme

2020. gada 22. janvārī, plkst. 18:00
Rucavā, Rucavas novadā

Sanāksmes protokols

Sanāksmes sākums : 18:05

Sanāksmē piedalās:

Sanāksmes dalībnieku saraksts pievienots pielikumā

Sanāksmi vada: Līga Blanka – plāna izstrādātāja un SIA “Enviroprojekts” pārstāve.

Sanāksmi atklāj **Līga Blanka** – iepazīstina ar sevi un informē klātesošos par dabas aizsardzības plāna mērķi, tā izstrādes stadiju, kā arī sanāksmes mērķi: iepazīstināt klātesošos ar izstrādāto dabas aizsardzības plānu un paveiktajiem darbiem dabas aizsardzības plāna dabas liegumam “Sventājas upes ieleja” izstrādes procesā.

Līga Blanka informē klātesošos, ka sanāksmē tiek veikts audio ieraksts un sniedz prezentāciju par izstrādāto dabas lieguma “Sventājas upes ieleja” dabas aizsardzības plānu.

Klātesošais komentē: Vietā, kur Sventājas upes ielejai pretī pāri robežai, Lietuvā ir senās Ipiltes DL teritorija, patiesībā nekāda lieguma neesot.

Klātesošais komentē: Lietuvas robežas pusē tiekot piekopta ārkārtīgi intensīva lauksaimniecība. Citur tiekot smidzināti pesticīdi līdz ar upes krastu.

Prezentācijas beigas 18:38

Līga Blanka aicina klātesošos komentēt, izteikt viedokli un priekšlikumus.

Klātesošais: Jautā, kas šajā DA plānā ir nācis klāt - tāds, kas nav bijis iepriekš. Vai ir lielāki ierobežojumi?

Līga Blanka: Skaidro, ka klāt nākušas specifiskas rekomendācijas, kā zemes īpašniekam būtu vēlams apsaimniekot savu DL ietilpstošo teritoriju.

Klātesošais: Izsakās, ka viņuprāt, tie, kas LD teritorijā dzīvo, labāk zina, kā pareizi apsaimniekot, kā tie kas atbrauc teritoriju apsekot.

Līga Blanka: Skaidro, ka apsaimniekošanas priekšlikumi ir izstrādāti pietiekami detalizēti, lai katras teritorijas īpašniekam būtu iespējams apskatīt savā teritorijā nepieciešamos pasākumus.

Klātesošais: Jautā par notiekošajiem robežsargu veiktajiem ciršanas darbiem uz robežas. Piemin, ka tie veikti neprofesionāli un nozāģētais materiāls atstāts upē, to nobloķējot un radot plūdus apkārtējā teritorijā. Šāda darbība esot nesaimnieciska.

Līga Blanka: Skaidro, ka dabas aizsardzības institūcijā ar robežsardzi bijušas pārrunas par to kā uzturēt robežas līniju un ir panākta vienošanās par to, kā to būtu jādara. Piemēram ja koks ir resnāks par 30cm, to nevar cirst, bet ja tiek cirsti kādi resnāki koki, tie ir jāatstāj dabas liegumā. Zemju īpašniekiem tas var likties nesaimnieciski, taču no dabas vērtību viedokļa tādējādi tiek saglabāta, un radīti priekšnoteikumi, lielāku dabas vērtību daudzveidību.

Klātesošais: Jautā: “Kā es varu savu mežu apsaimniekot, ja tajā neko nevaru darīt?”

Līga Blanka: Ir jāskatās, vai tas ir noteikts kā biotops, kurā nevar veikt saimniecisko darbību – ja tā, tad saimnieciskā darbība ir aizliegta. Par ĪA mežu biotopiem DL teritorijā, ja tās ir nodalītas, kā LAD bloki, tiek maksāti atbalsta maksājumi.

Klātesošais: Interesējas vai Natura2000 teritorija ir visa DL teritorija vai tikai fragmenti?

Līga Blanka: Viss DL ir Natura2000 teritorija.

Klātesošais: Piemin specifisko situāciju ar LAD atbalsta maksājumiem mežiem, kur nepieciešams lai zemes īpašniekam piederošais mežs ir vismaz 2 ha vienlaidu platībā, citādi nav iespējams iegūt atbalsta maksājumu. Tad sanākot, ka saistībā ar meža apsaimniekošanu nekas nemainās. Tas klātesošajam būtu saprotami – ka zemes īpašnieks ziedo savu zemi dabas vērtību attīstībai, taču tikai tad, ja par to saņemtu atbalsta maksājumus vai nodokļu atvieglojumus. Jautā vai Natura2000 teritorija šī projekta izstrādes gaitā ir mainīta?

Līga Blanka: Atbild, ka Natura2000 teritorija nav mainīta.

Klātesošais: Skaidro savu personīgo gadījumu, kurā īpašniekam bijusī lauksaimniecības teritorija, kas ir Natura2000 teritorijā, nav apsaimniekojama un par to nav iespējams iegūt nekādus atbalsta maksājumus.

Klātesošie izsakās par teritorijās atļauto noganīšanas praksi un tās nevajadzīgi sarežģīto kontroles procesu.

Līga Blanka: Uzklauša jautājumus un skaidro klātesošajiem par veidu kā iespējams aizaugušas pļavas platības pārvērst par ganībām un iegūt par tām atbalsta maksājumus.

Klātesošie: Informē, ka pēc viņu zināšanām sākot no Laipinieku mājām, Sventājas upe maina gultni un upes migrācijas procesā īpašnieki katru gadu zaudē nelielu daļu savas zemes.

Līga Blanka: Skaidro, ka Latvijas robeža ir noteikta ar precīziem koordinātu punktiem un ja upe ienāk dziļāk zemes īpašnieka teritorijā, tam parādās zemes otrpus upes. Ir vairāki posmi, kur Natura2000 teritorija atrodas arī otrā upes pusē.

Klātesošais: informē, ka robežsargi veikuši ciršanas darbus mērot robežu no upes uz abām malām.

Līga Blanka: Skaidro DA plāna individuālo apsaimniekošanas noteikumu projektā iekļauto punktu, kurš ļauj aizaugušo lauksaimniecības zemju, kuras nokartētas par mežu pārklasificēšanu par lauksaimniecības zemēm, ja darbības mērķis ir tajās veidot pļavas vai ganības.

Klātesošais: Jautā vai DL tiek plānots kāds īpašs zonējums?

Līga Blanka: Nav plānots nekāds īpašs iedalījums, visa Natura2000 teritorija paliek kā lieguma teritorija.

Klātesošais: Atkārtoti piemin, ka tam neesot iespējams iegūt nekādus atbalsta maksājumus par zālāju teritorijām, kuras neesot LAD blokos.

Mārtiņš Grosbahs: Skaidro, ka ja zālājs nav noteikts, kā LAD bloks, to atbilstoši apsaimniekojot ir iespējams pārvērst par atbilstošu zālāju priekš LAD atbalsta maksājumiem un iegūt atbalsta maksājumus.

Klātesošie diskutē par zālāju atjaunošanas specifiku un metodēm. Interesējas, kur iegūt informāciju par atjaunošanas iespējamību un metodiku. Līga Blanka atbild, ka šāda informācija būs pieejama DA plānā un skaidro klātesošajiem, kā to pareizi atrast.

Sniedze Više, no DAP: Skaidro, ka zemes īpašnieki var arī individuāli griezties pie DAP un kopā ar pārvaldes darbiniekiem iepazīties ar esošo regulējumu un noteikumiem, jo pēc pašreizējiem noteikumiem nav aizliegta pilnīgi visa mežsaimnieciskā darbība DL teritorijā.

Notiek diskusija par mežu apsaimniekošanas iespējām un procedūru, kā tā jāveic, jāsaskaņo un par tās problemātiku DL "Sventājas upes ieleja" teritorijā.

Klātesošais: Izsakās, ka tam, kā zemes privātpašniekam nav jēgas no šādas publiskās apspriešanas. Klātesošais šo pasākumu uzskata par bezjēdzīgu jo zemes īpašnieki no tā neko neiegūst.

Andis Strungs: Skaidro, ka šī plāna izstrāde iespējams neko nedot konkrētajam zemes īpašniekam, taču citiem zemes īpašniekiem tā var atvieglot finansējuma piesaisti apsaimniekošanas pasākumu veikšanai.

Turpinās diskusija un Līgas Blankas skaidrojumi par mežu apsaimniekošanas iespējām un procedūru, kā tā jāveic, jāsaskaņo un par tās problemātiku DL teritorijā.

Līga Blanka: Informē, ka jautājums par meža teritoriju apsaimniekošanas problemātiku tiks iekļauts kopējā sabiedriskās apspriešanas atskaitē ar sīkāku un precīzāku skaidrojumu par problemātiskās situācijas iespējamajiem risinājumiem. Atgādina, ka plāns izstrādāts sadarbojoties arī ar VMD pārstāvjiem un VMD ir lietas kursā par plāna izstrādi. Sabiedriskās apspriešanas pārskatā jautājumi, par iespējām veikt mežu apsaimniekošanu tiks izskaidroti.

Papildus skaidrojums, pēc sanāksmes: Dabas liegumā ir iespējami šādi mežu apsaimniekošanas scenāriji jeb alternatīvas:

1) Neiejaukšanās meža dabiskajos procesos, platībās, kur jau šobrīd ir reģistrēti ES nozīmes meža biotopi. Izņēmums ir mežu biotopa 9160 *Ozolu meži*, šeit iespējama mērena biotopa noganīšana (etalons – platības uz dienvidiem no mājām Laipenieki).

2) Ar kokiem un krūmiem aizaugušās platībās, kur nav reģistrēti ES nozīmes meža biotopi, iespējams atjaunot atklātās platības, parkveida ganības un zālājus. Atjaunojot ganības un zālājus jāievēro sekojoši nosacījumi: atēnot dižkokus, saglabāt bioloģiski vecu un lielu koku grupas, kā arī grupas ar nozīmīgām ar meža dzīvotnēm saistītām augu sugām, kā arī saudzēt skābaržus (kā Latvijas floras retumu). Lai īstenotu šo scenāriju, kas vienlaikus ir arī 20.gs. sākuma ainavas atjaunošanas scenārijs, ir nepieciešami apjomīgi ieguldījumi un regulāra turpmākā atjaunotās platības apsaimniekošana – noganīšana un pļaušana, kas īstenojama pēc ciršanas darbiem un pirmējās pļaušanas. Šī scenārija izvēle atkarīga no zemes īpašnieka ieinteresētības šādu darbu īstenošanā un pieejamiem finanšu resursiem. Pasākuma īstenošanā līdzfinansējumu, iespējams, varētu būt piesaistīt caur ES fondu līdzfinansētiem projektiem.

3) Visā DL teritorijā meža zemēs atļauts cirst kokus kopšanas cirtē, ja valdaudzes vecums nepārsniedz: priežu un ozolu audzēm – 60 gadu; egļu, bērzu, melnalkšņu, ošu un liepu audzēm – 50 gadu; apšu audzēm – 30 gadu.

4) Neiejaukšanās meža biotopu dabiskajos procesos, aizaugušās platībās, kur jau parādās ar meža biotopiem saistītas dabas vērtības – struktūrelementi, nozīmīgas sugas.

Līga Blanka: Informē, ka līdz 27.janvārim tiek pieņemti iesniegumi ar konkrētiem jautājumiem par izstrādāto DA plānu. Iesniegumus var sūtīt uz SIA “Enviroprojekts” adresi vai e-pastu. Pēc tam tiks precizēts plāns un tas tiks iesniegts atzinuma saņemšanai Rucavas novada pašvaldībā.

Sanāksme tiek slēgta plkst. 19:15

Sanāksmi protokolēja

Mārtiņš Grosbahs





NACIONĀLAIS
ATTĪSTĪBAS
PLĀNS 2020



EIROPAS SAVIENĪBA
Kohēzijas fonds

REGULĀCIJUMS TAVĀ NĀKOTNĒ



DABAS
SKAISTĪŠANA
Enviroprojekts

Dabas lieguma "Sventiņas upes ieleja" dabas aizsardzības plāna izstrādes sabiedriskās apspriešanas sanāksme

2020. gada 22. janvārī plkst. 18:00, Rucavas novada domes telpās - "Pagastmāja", Rucava.

Nr.p.k.	Vārds, uzvārds	Iestāde, amats vai īpašums	E-pasts	Telefona nr.	Paraksts
1	ANDIS STRUNGS				
2	Sveidze Dže				
3	JĀVĪT VETIS				
4	Guca Meira				
5.	Arvīds Tālbe				
F.	Māris Ķipars				
8.	Andis Saidekis				
9	Daiga Kēdīse				
10	Edgars Bērmanis				

Dalībnieku reģistrācija

Saskaņā ar Vispārīgās datu aizsardzības regulas prasībām (GDPR) informējam, ka pamatoties uz Jūsu piekrišanu, dabas aizsardzības plāna izstrādātais apstrādā Jūsu personas datus, lai:

- gūtu apliecinājumu un analīzētu sabiedrības ieviešai sabiedriskās apspriešanas sanāksmēs,
- nodrošinātu turpmāko saziņu par iermaiņām dabas aizsardzības plāna projektā un nosūtītu informatīvos materiālus (t.sk. informāciju par turpmākajiem pasākumiem) atbilstoši Vispārīgās datu aizsardzības regulas 6. panta 1. punkta a) apakšpunktam.

Personas dati tiks neapstrādāti anonimizēti pēc dabas aizsardzības plāna apstiprināšanas.

Jums ir tiesības pieprasīt labot vai dzēst sabiedriskās apspriešanas sanāksmēs dalībnieku sarakstā un protokolā fiksēto Jūsu dāļību šajā pasākumā.

Par Jūsu personas datu apstrādi ir: Pēteris Blumāts, adrese: Mazā nometņu iela 31, Rīga, tālr.: 29262684, e-pasts: peters@enviro.lv;

Informējam, ka šis ir publiskais pasākums un tā norise var tikt atspoguļota plašsaziņas līdzekļos, fiksējot arī Jūsu dāļību šajā pasākumā.



NACIONĀLAIS
ATTĪSTĪBAS
PLĀNS 2020



EIROPAS SAVIENĪBA
Kohēzijas fonds

IEGULDĪJUMS TAVĀ NĀKOTNĒ



DABAS
ZINĀTISMA
Enviroprojekts



Dabas lieguma "Sventiņas upes ieleja" dabas aizsardzības plāna izstrādes sabiedriskās apspriešanas sanāksme

2020.gada 22.janvārī plkst. 18:00, Rucavas novada domes telpās - "Pagastmāja", Rucava.

Nr.p.k.	Vārds, uzvārds	Iestāde, amats vai īpašums	E-pasts	Telefona nr.	Paraksts
11.	Šauņkalna Svedlīte				
12.	Līsa Blumka				
13.	Mārtiņš - Jumbals				

Dalībnieku reģistrācija

- Saskaņā ar Vispārīgās datu aizsardzības regulas prasībām (GDPR) informējam, ka pamatloģoties uz Jūsu piekrišanu, dabas aizsardzības plāna izstrādātājs apstrādā Jūsu personas datus, lai:
 - būtu apliecinājumu un analīzēti sabiedrības resursi sabiedriskās apspriešanas sanāksmēs,
 - nodrošinātu turpmāko darbu par izstrādātā dabas aizsardzības plāna projekta un nosūtītu informatīvos materiālus (t.sk. informāciju par turpmākajiem pasākumiem) atbilstoši Vispārīgās datu aizsardzības regulas 6.pantā 1. punktā a) apakšpunktam.
- Personas dati tiks neapgrūzēti anonimizēti pēc dabas aizsardzības plāna apstiprināšanas.
- Jums ir tiesības pieprasīt labot vai dzēst sabiedriskās apspriešanas sanāksmes dalībnieku sarakstā un protokolā fiksēto Jūsu dāļību šajā pasākumā.
- Parzinis personas datu apstrādei ir Peters Blumāns, adrese: Mazā nometņu iela 31, Rīga, tālr.: 29262684, e-pasts: peteris@enviro.lv.
- Informējam, ka šis ir publiskais pasākums un tā norise var tikt atspoguļota plašsaziņas līdzekļos, fiksējot arī Jūsu dāļību šajā pasākumā.

3.daļa

ĪPAŠI AIZSARGĀJAMĀS DABAS TERITORIJAS

Dabas lieguma "Sventājas upes ieleja"

dabas aizsardzības plāna

Uzraudzības grupas sanāksmju protokoli

Piezīmes:

- 1) Uzraudzības grupas dalībnieku saskaņojuma protokolā viena no dalībniecēm, Latvijas investīciju un attīstības aģentūras Tūrisma departamenta Tūrisma produktu attīstības nodaļas vecākā eksperte Dārta Lasenberga, apstiprināja DA plāna izstrādi ar elektronisko parakstu, e-paraksts faila informācija pievienota.
- 2) Saskaņā ar DAP rīkojumu uzraudzības grupā kā Valsts robežsardzes pārstāve bija nozīmēta Jolanta Ķikute, Valsts robežsardzes Galvenās pārvaldes Nodrošinājuma pārvaldes Materiāltehniskās nodaļas vecākā speciāliste. Tā kā J. Ķikute no 10.01.2020 ir pārtraukusi darba attiecības ar Valsts robežsardzi, tad uz lūgumu - sniegt saskaņojumu no Valsts robežsardzes, tika saņemta atbilde, ka nesaskata iespēju parakstīties UG protokolā, jo nav zināms, kas ir bijis lemts un darīts uzraudzības grupā, e-pasts pievienots. Protokolam pievienots arī J.Ķikutes atsūtītais e-pasts par apsaimniekošanas pasākumiem, kas attiecas uz valsts robežas apsaimniekošanu.



Dabas aizsardzības pārvalde

Baznīcas iela 7, Sigulda, LV-2150, tālr. 67509545, fakss 67509544, e-pasts daba@daba.gov.lv

RĪKOJUMS Siguldā

16.10.2018

1.1/211/2018

*Par dabas lieguma “Sventājas upes ieleja”
dabas aizsardzības plāna izstrādes
uzraudzības grupas izveidošanu*

Lai nodrošinātu dabas lieguma “Sventājas upes ieleja” dabas aizsardzības plāna izstrādi atbilstoši Ministru kabineta 2007. gada 9. oktobra noteikumu Nr. 686 “Noteikumi par īpaši aizsargājamās dabas teritorijas dabas aizsardzības plāna saturu un izstrādes kārtību” 18. punktam, izveidoju dabas aizsardzības plāna uzraudzības grupu šādā sastāvā:

1. **Sintija Martinsons**, Dabas aizsardzības pārvaldes Dabas aizsardzības departamenta Monitoringa un plānojumu nodaļas vadītāja, tālr. 29353919, e-pasts: sintija.martinsons@daba.gov.lv;
2. **Edgars Bertrams**, Rucavas novada domes izpilddirektors, tālr. 26143329, e-pasts: edgars.bertrams@rucava.lv;
3. **Daiga Ķedže**, zemes īpašnieku pārstāvis, tālr. 28831682, e-pasts: daiga.kedze@rucava.lv;
4. **Monika Jansone**, Valsts meža dienesta Dienvidkurzemes virsmežniecības inženiere vides aizsardzības jautājumos, tālr. 29189170, e-pasts: monika.jansone@dienvidkurzeme.vmd.gov.lv;
5. **Andris Junkurs**, Valsts vides dienesta Liepājas reģionālās vides pārvaldes Kontroles daļas Resursu kontroles sektora vadītājs, tālr. 26670123, e-pasts: andris.junkurs@vvd.gov.lv;
6. **Dainis Muižnieks**, Lauku atbalsta dienesta Dienvidkurzemes reģionālās lauksaimniecības pārvaldes Kontroles un uzraudzības daļas vecākais inspektors, tālr. 20278240, e-pasts: Dainis.Muiznieks@lad.gov.lv;
7. **Mārtiņš Engēlis**, Latvijas investīciju un attīstības aģentūras Tūrisma departamenta vecākais eksperts, tālr. 67039445, e-pasts: martins.engelis@liaa.gov.lv;
8. **Jolanta Ķikute**, Valsts robežsardzes Galvenās pārvaldes Nodrošinājuma pārvaldes Materiāltehniskās nodaļas vecākā speciāliste, tālr. 67075699, e-pasts: jolanta.kikute@rs.gov.lv.

Generāldirektors

Juris Jātņieks

Kopijas: Rīkojumā minētajām personām, Dabas aizsardzības departamentam

Martinsons, 29353919
sintija.martinsons@daba.gov.lv

ŠIS DOKUMENTS PARAKSTĪTS AR DROŠU ELEKTRONISKO PARAKSTU UN SATUR LAIKA ZĪMOGU



Dabas aizsardzības pārvalde

Baznīcas iela 7, Sigulda, LV-2150, tālr. 67509545, fakss 67509544, e-pasts daba@daba.gov.lv

RĪKOJUMS Siguldā

13.03.2019

Nr. 1.1/45/2019

Par grozījumiem Dabas aizsardzības pārvaldes rīkojumos

1. Veikt Dabas aizsardzības pārvaldes 2018. gada 20. marta rīkojumā Nr. 1.1/52/2018 *Par dabas lieguma „Dūņezers” dabas aizsardzības plāna izstrādes uzraudzības grupas izveidošanu* (turpmāk – Rīkojums) šādus grozījumus:

Rīkojuma 1. punktu izteikt šādā redakcijā:

Ilze Urtāne, Dabas aizsardzības pārvaldes Dabas aizsardzības departamenta Monitoringa un plānojumu nodaļas vecākā eksperte, tālr. 26189037, e-pasts: ilze.urtane@daba.gov.lv.

2. Veikt Dabas aizsardzības pārvaldes 2018. gada 17. septembra rīkojumā Nr. 1.1/189/2018 *Par dabas lieguma „Tāšu ezers” dabas aizsardzības plāna izstrādes uzraudzības grupas izveidošanu* (turpmāk – Rīkojums) šādus grozījumus:

Rīkojuma 1. punktu izteikt šādā redakcijā:

Ilze Urtāne, Dabas aizsardzības pārvaldes Dabas aizsardzības departamenta Monitoringa un plānojumu nodaļas vecākā eksperte, tālr. 26189037, e-pasts: ilze.urtane@daba.gov.lv.

3. Veikt Dabas aizsardzības pārvaldes 2018. gada 16. oktobra rīkojumā Nr. 1.1/208/2018 *Par dabas parka „Numernes valnis” dabas aizsardzības plāna izstrādes uzraudzības grupas izveidošanu* (turpmāk – Rīkojums) šādus grozījumus:

Rīkojuma 1. punktu izteikt šādā redakcijā:

Valdis Pilāts, Dabas aizsardzības pārvaldes Dabas aizsardzības departamenta Monitoringa un plānojumu nodaļas vecākais eksperts, tālr. 29198590, e-pasts: valdis.pilats@daba.gov.lv.

4. Veikt Dabas aizsardzības pārvaldes 2018. gada 16. oktobra rīkojumā Nr. 1.1/211/2018 *Par dabas lieguma „Sventājas upes ieleja” dabas aizsardzības plāna izstrādes uzraudzības grupas izveidošanu* (turpmāk – Rīkojums) šādus grozījumus:

Rīkojuma 1. punktu izteikt šādā redakcijā:

Jēkabs Dzenis, Dabas aizsardzības pārvaldes Dabas aizsardzības departamenta direktora vietnieks, Savvaļas sugu aizsardzības nodaļas vadītājs, tālr. 26101389, e-pasts: jekabs.dzenis@daba.gov.lv.

5. Veikt Dabas aizsardzības pārvaldes 2018. gada 9. novembra rīkojumā Nr. 1.1/228/2018 *Par dabas lieguma „Pelēču ezera purvs” dabas aizsardzības plāna izstrādes uzraudzības grupas izveidošanu* (turpmāk – Rīkojums) šādus grozījumus:

Rīkojuma 1. punktu izteikt šādā redakcijā:

Gita Strode, Dabas aizsardzības pārvaldes Dabas aizsardzības departamenta direktore, tālr. 29455010, e-pasts: gita.strode@daba.gov.lv.

6. Veikt Dabas aizsardzības pārvaldes 2018. gada 9. novembra rīkojumā Nr. 1.1/229/2018 *Par dabas lieguma „Supes purvs” dabas aizsardzības plāna izstrādes uzraudzības grupas izveidošanu* (turpmāk – Rīkojums) šādus grozījumus:

Rīkojuma 1. punktu izteikt šādā redakcijā:

Gita Strode, Dabas aizsardzības pārvaldes Dabas aizsardzības departamenta direktore, tālr. 29455010, e-pasts: gita.strode@daba.gov.lv.

7. Veikt Dabas aizsardzības pārvaldes 2018. gada 3. aprīļa rīkojumā Nr. 1.1/60/2018 *Par dabas parka „Vecumu meži” dabas aizsardzības plāna izstrādes uzraudzības grupas izveidošanu* (turpmāk – Rīkojums) šādus grozījumus:

Rīkojuma 1. punktu izteikt šādā redakcijā:

Valdis Pilāts, Dabas aizsardzības pārvaldes Dabas aizsardzības departamenta Monitoringa un plānojumu nodaļas vecākais eksperts, tālr. 29198590, e-pasts: valdis.pilats@daba.gov.lv.

Ģenerāldirektora p.i.

Vita Robalte

Kopijas: Rīkojumā minētajām personām, Rīkojumos, kuros tiek veikti grozījumi, minētajām personām, Dabas aizsardzības departamentam

ŠIS DOKUMENTS IR PARAKSTĪTS AR DROŠU ELEKTRONISKO PARAKSTU UN SATUR LAIKA ZĪMOGU

Urtāne, 26189037
ilze.urtane@daba.gov.lv



Dabas aizsardzības pārvalde

Baznīcas iela 7, Sigulda, LV-2150, tālr. 67509545, fakss 67509544, e-pasts daba@daba.gov.lv

RĪKOJUMS Siguldā

14.01.2020

Nr. 1.1/13/2020

Par grozījumiem Dabas aizsardzības pārvaldes rīkojumos

1. Veikt Dabas aizsardzības pārvaldes 2018. gada 26. marta rīkojumā Nr. 1.1/55/2018. *Par dabas lieguma „Vidzemes akmeņainā jūrmala” dabas aizsardzības plāna izstrādes uzraudzības grupas izveidošanu (turpmāk – Rīkojums) šādus grozījumus:*

Rīkojuma 2. punktu izteikt šādā redakcijā:

Kristaps Močāns, Salacgrīvas novada pašvaldības pārstāvis – domes priekšsēdētāja vietnieks attīstības jautājumos, tālr. 26562000, e-pasts: kristaps.mocans@salacgriva.lv.

Rīkojuma 9. punktu izteikt šādā redakcijā:

Kristīne Mickāne, Latvijas investīciju un attīstības aģentūras pārstāve – Tūrisma departamenta Tūrisma produktu attīstības nodaļas vecākā eksperte, tālr. 67039445, e-pasts: kristine.mickane@liaa.gov.lv.

2. Veikt Dabas aizsardzības pārvaldes 2018. gada 17. septembra rīkojumā Nr. 1.1/189/2018 *Par dabas lieguma „Tāšu ezers” dabas aizsardzības plāna izstrādes uzraudzības grupas izveidošanu (turpmāk – Rīkojums) šādus grozījumus:*

Rīkojuma 7. punktu izteikt šādā redakcijā:

Kristīne Mickāne, Latvijas investīciju un attīstības aģentūras pārstāve – Tūrisma departamenta Tūrisma produktu attīstības nodaļas vecākā eksperte, tālr. 67039445, e-pasts: kristine.mickane@liaa.gov.lv.

3. Veikt Dabas aizsardzības pārvaldes 2018. gada 16. oktobra rīkojumā Nr. 1.1/208/2018 *Par dabas parka „Numernes valnis” dabas aizsardzības plāna izstrādes uzraudzības grupas izveidošanu (turpmāk – Rīkojums) šādus grozījumus:*

Rīkojuma 2. punktu izteikt šādā redakcijā:

Inese Nagle, Kārsavas novada pašvaldības pārstāve – Kārsavas novada attīstības nodaļas vadītāja, tālr. 26414576, e-pasts: inese.nagle@karsava.lv.

Rīkojuma 8. punktu izteikt šādā redakcijā:

Kristīne Mickāne, Latvijas investīciju un attīstības aģentūras pārstāve – Tūrisma departamenta Tūrisma produktu attīstības nodaļas vecākā eksperte, tālr. 67039445, e-pasts: kristine.mickane@liaa.gov.lv.

4. Veikt Dabas aizsardzības pārvaldes 2018. gada 16. oktobra rīkojumā Nr. 1.1/211/2018 *Par dabas lieguma „Sventājas upes ieleja” dabas aizsardzības plāna izstrādes uzraudzības grupas izveidošanu* (turpmāk – Rīkojums) šādus grozījumus:

Rīkojuma 7. punktu izteikt šādā redakcijā:

Kristīne Mickāne, Latvijas investīciju un attīstības aģentūras pārstāve – Tūrisma departamenta Tūrisma produktu attīstības nodaļas vecākā eksperte, tālr. 67039445, e-pasts: kristine.mickane@liaa.gov.lv.

5. Veikt Dabas aizsardzības pārvaldes 2018. gada 27. decembra rīkojumā Nr. 1.1/248/2018 *Par dabas lieguma „Diļļu pļavas” dabas aizsardzības plāna izstrādes uzraudzības grupas izveidošanu* (turpmāk – Rīkojums) šādus grozījumus:

Rīkojuma 6. punktu izteikt šādā redakcijā:

Kristīne Mickāne, Latvijas investīciju un attīstības aģentūras pārstāve – Tūrisma departamenta Tūrisma produktu attīstības nodaļas vecākā eksperte, tālr. 67039445, e-pasts: kristine.mickane@liaa.gov.lv.

6. Veikt Dabas aizsardzības pārvaldes 2018. gada 12. novembra rīkojumā Nr. 1.1/232/2018 *Par aizsargājama ainavu apvidus „Augšdaugava” dabas aizsardzības plāna izstrādes uzraudzības grupas izveidošanu* (turpmāk – Rīkojums) šādus grozījumus:

Rīkojuma 8. punktu izteikt šādā redakcijā:

Kristīne Mickāne, Latvijas investīciju un attīstības aģentūras pārstāve – Tūrisma departamenta Tūrisma produktu attīstības nodaļas vecākā eksperte, tālr. 67039445, e-pasts: kristine.mickane@liaa.gov.lv.

7. Veikt Dabas aizsardzības pārvaldes 2018. gada 19. aprīļa rīkojumā Nr. 1.1/79/2018 *Par dabas parka „Dvietes paliene” dabas aizsardzības plāna izstrādes uzraudzības grupas izveidošanu* (turpmāk – Rīkojums) šādus grozījumus:

Rīkojuma 8. punktu izteikt šādā redakcijā:

Kristīne Mickāne, Latvijas investīciju un attīstības aģentūras pārstāve – Tūrisma departamenta Tūrisma produktu attīstības nodaļas vecākā eksperte, tālr. 67039445, e-pasts: kristine.mickane@liaa.gov.lv.

8. Veikt Dabas aizsardzības pārvaldes 2018. gada 25. oktobra rīkojumā Nr. 1.1/219/2018 *Par dabas parka „Riežupe” dabas aizsardzības plāna izstrādes uzraudzības grupas izveidošanu* (turpmāk – Rīkojums) šādus grozījumus:

Rīkojuma 7. punktu izteikt šādā redakcijā:

Kristīne Mickāne, Latvijas investīciju un attīstības aģentūras pārstāve – Tūrisma departamenta Tūrisma produktu attīstības nodaļas vecākā eksperte, tālr. 67039445, e-pasts: kristine.mickane@liaa.gov.lv.

9. Veikt Dabas aizsardzības pārvaldes 2018. gada 29. oktobra rīkojumā Nr. 1.1/222/2018 *Par dabas lieguma „Ventas un Šķerveļa ieleja” dabas aizsardzības plāna izstrādes uzraudzības grupas izveidošanu* (turpmāk – Rīkojums) šādus grozījumus:

Rīkojuma 8. punktu izteikt šādā redakcijā:

Kristīne Mickāne, Latvijas investīciju un attīstības aģentūras pārstāve – Tūrisma departamenta Tūrisma produktu attīstības nodaļas vecākā eksperte, tālr. 67039445, e-pasts: kristine.mickane@liaa.gov.lv.

10. Veikt Dabas aizsardzības pārvaldes 2019. gada 4.aprīļa rīkojumā Nr. 1.1/63/2019 *Par dabas lieguma „Garkalnes meži” dabas aizsardzības plāna izstrādes uzraudzības grupas izveidošanu* (turpmāk – Rīkojums) šādus grozījumus:

Rīkojuma 3. punktu izteikt šādā redakcijā:

Maija Bērziņa, Inčukalna novada pašvaldības pārstāve – Teritorijas plānotāja, tālr. 62007232, e-pasts: maija.berzina@incukalns.lv;

Rīkojuma 8. punktu izteikt šādā redakcijā:

Kristīne Mickāne, Latvijas investīciju un attīstības aģentūras pārstāve – Tūrisma departamenta Tūrisma produktu attīstības nodaļas vecākā eksperte, tālr. 67039445, e-pasts: kristine.mickane@liaa.gov.lv.

Ģenerāldirektors

Andrejs Svilāns

Kopijas: Dabas aizsardzības departamentam

ŠIS DOKUMENTS IR PARAKSTĪTS AR DROŠU ELEKTRONISKO PARAKSTU UN SATUR LAIKA ZĪMOGU

Urtāne, 26189037
ilze.urtane@daba.gov.lv



Dabas aizsardzības pārvalde

Baznīcas iela 7, Sigulda, LV-2150, tālr. 67509545, e-pasts daba@daba.gov.lv; www.daba.gov.lv

RĪKOJUMS
Siguldā

09.03.2020.

Nr. 1.1/40/2020

*Par grozījumiem Dabas aizsardzības pārvaldes
rīkojumos*

1. Veikt Dabas aizsardzības pārvaldes 2018. gada 17. septembra rīkojumā Nr. 1.1/189/2018 *Par dabas lieguma „Tāšu ezers” dabas aizsardzības plāna izstrādes uzraudzības grupas izveidošanu* (turpmāk – Rīkojums) šādu grozījumu:

Rīkojuma 7. punktu izteikt šādā redakcijā:

Dārta Lasenberga, Latvijas investīciju un attīstības aģentūras Tūrisma departamenta Tūrisma produktu attīstības nodaļas vecākā eksperte, tālr. 29368603, e-pasts: darta.lasenberga@liaa.gov.lv;

2. Veikt Dabas aizsardzības pārvaldes 2018. gada 16. oktobra rīkojumā Nr. 1.1/208/2018 *Par dabas parka „Numernes valnis” dabas aizsardzības plāna izstrādes uzraudzības grupas izveidošanu* (turpmāk – Rīkojums) šādu grozījumu:

Rīkojuma 8. punktu izteikt šādā redakcijā:

Dārta Lasenberga, Latvijas investīciju un attīstības aģentūras Tūrisma departamenta Tūrisma produktu attīstības nodaļas vecākā eksperte, tālr. 29368603, e-pasts: darta.lasenberga@liaa.gov.lv;

3. Veikt Dabas aizsardzības pārvaldes 2018. gada 16. oktobra rīkojumā Nr. 1.1/211/2018 *Par dabas lieguma „Sventājas upes ieleja” dabas aizsardzības plāna izstrādes uzraudzības grupas izveidošanu* (turpmāk – Rīkojums) šādu grozījumu:

Rīkojuma 7. punktu izteikt šādā redakcijā:

Dārta Lasenberga, Latvijas investīciju un attīstības aģentūras Tūrisma departamenta Tūrisma produktu attīstības nodaļas vecākā eksperte, tālr. 29368603, e-pasts: darta.lasenberga@liaa.gov.lv;

4. Veikt Dabas aizsardzības pārvaldes 2018. gada 27. decembra rīkojumā Nr. 1.1/248/2018 *Par dabas lieguma „Diļļu pļavas” dabas aizsardzības plāna izstrādes uzraudzības grupas izveidošanu* (turpmāk – Rīkojums) šādu grozījumu:

Rīkojuma 6. punktu izteikt šādā redakcijā:

Dārta Lasenberga, Latvijas investīciju un attīstības aģentūras Tūrisma departamenta Tūrisma produktu attīstības nodaļas vecākā eksperte, tālr. 29368603, e-pasts: darta.lasenberga@liaa.gov.lv;

6. Veikt Dabas aizsardzības pārvaldes 2018. gada 12. novembra rīkojumā Nr. 1.1/232/2018 *Par aizsargājama ainavu apvidus „Augšdaugava” dabas aizsardzības plāna izstrādes uzraudzības grupas izveidošanu* (turpmāk – Rīkojums) šādus grozījumus:

Rīkojuma 8. punktu izteikt šādā redakcijā:

Dārta Lasenberga, Latvijas investīciju un attīstības aģentūras Tūrisma departamenta Tūrisma produktu attīstības nodaļas vecākā eksperte, tālr. 29368603, e-pasts: darta.lasenberga@liaa.gov.lv;

7. Veikt Dabas aizsardzības pārvaldes 2018. gada 19. aprīļa rīkojumā Nr. 1.1/79/2018 *Par dabas parka „Dvietes paliene” dabas aizsardzības plāna izstrādes uzraudzības grupas izveidošanu* (turpmāk – Rīkojums) šādu grozījumu:

Rīkojuma 8. punktu izteikt šādā redakcijā:

Dārta Lasenberga, Latvijas investīciju un attīstības aģentūras Tūrisma departamenta Tūrisma produktu attīstības nodaļas vecākā eksperte, tālr. 29368603, e-pasts: darta.lasenberga@liaa.gov.lv;

9. Veikt Dabas aizsardzības pārvaldes 2018. gada 29. oktobra rīkojumā Nr. 1.1/222/2018 *Par dabas lieguma „Ventas un Šķerveļa ieleja” dabas aizsardzības plāna izstrādes uzraudzības grupas izveidošanu* (turpmāk – Rīkojums) šādu grozījumu:

Rīkojuma 8. punktu izteikt šādā redakcijā:

Dārta Lasenberga, Latvijas investīciju un attīstības aģentūras Tūrisma departamenta Tūrisma produktu attīstības nodaļas vecākā eksperte, tālr. 29368603, e-pasts: darta.lasenberga@liaa.gov.lv;

10. Veikt Dabas aizsardzības pārvaldes 2019. gada 4. aprīļa rīkojumā Nr. 1.1/63/2019 *Par dabas lieguma „Garkalnes meži” dabas aizsardzības plāna izstrādes uzraudzības grupas izveidošanu* (turpmāk – Rīkojums) šādu grozījumu:

Rīkojuma 8. punktu izteikt šādā redakcijā:

Dārta Lasenberga, Latvijas investīciju un attīstības aģentūras Tūrisma departamenta Tūrisma produktu attīstības nodaļas vecākā eksperte, tālr. 29368603, e-pasts: darta.lasenberga@liaa.gov.lv;

11. Veikt Dabas aizsardzības pārvaldes 2018. gada 1. oktobra rīkojumā Nr. 1.1/196/2018. *Par dabas lieguma „Mežole” dabas aizsardzības plāna izstrādes uzraudzības grupas izveidošanu* (turpmāk – Rīkojums) šādu grozījumu:

Rīkojuma 5. punktu izteikt šādā redakcijā:

Dārta Lasenberga, Latvijas investīciju un attīstības aģentūras Tūrisma departamenta Tūrisma produktu attīstības nodaļas vecākā eksperte, tālr. 29368603, e-pasts: darta.lasenberga@liaa.gov.lv;

12. Veikt Dabas aizsardzības pārvaldes 2019. gada 24. aprīļa rīkojumā Nr. 1.1/80/2019 *Par dabas lieguma „Platenes purvs” dabas aizsardzības plāna izstrādes uzraudzības grupas izveidošanu* (turpmāk – Rīkojums) šādu grozījumu:

Rīkojuma 7. punktu izteikt šādā redakcijā:

Dārta Lasenberga, Latvijas investīciju un attīstības aģentūras Tūrisma departamenta Tūrisma produktu attīstības nodaļas vecākā eksperte, tālr. 29368603, e-pasts: darta.lasenberga@liaa.gov.lv;

13. Veikt Dabas aizsardzības pārvaldes 2019. gada 16. septembra rīkojumā Nr. 1.1/190/2019 *Par dabas lieguma „Durbes ezera pļavas” dabas aizsardzības plāna izstrādes uzraudzības grupas izveidošanu* (turpmāk – Rīkojums) šādu grozījumu:

Rīkojuma 7. punktu izteikt šādā redakcijā:

Dārta Lasenberga, Latvijas investīciju un attīstības aģentūras Tūrisma departamenta Tūrisma produktu attīstības nodaļas vecākā eksperte, tālr. 29368603, e-pasts: darta.lasenberga@liaa.gov.lv.

Ģenerāldirektors

Andrejs Svilāns

Kopijas: Dabas aizsardzības departamentam

ŠIS DOKUMENTS IR PARAKSTĪTS AR DROŠU ELEKTRONISKO PARAKSTU UN SATUR LAIKA ZĪMOGU

Urtāne, 26189037
ilze.urtane@daba.gov.lv

Dabas aizsardzības plāna dabas liegumam “Sventājas upes ieleja” uzraudzības grupas 1. sanāksme

2019. gada 19. novembrī, plkst. 10:00
Rucavā, Rucavas novadā

Sanāksmes protokols

Sanāksmes sākums :

10:00

Sanāksmē piedalās:

Sanāksmes dalībnieku saraksts pievienots pielikumā

Sanāksmē no uzraudzības grupas nepiedalās:

Daiga Ķēdže, zemes īpašnieku pārstāvis

Mārtiņš Engēlis, Latvijas investīciju un attīstības aģentūras Tūrisma departamenta vecākais eksperts
Jolanta Ķikute, Valsts robežsardzes Galvenās pārvaldes Nodrošinājuma pārvaldes Materiāltehniskās nodaļas vecākā speciāliste

Sanāksmi vada: Jēkabs Dzenis, Dabas aizsardzības pārvaldes dabas aizsardzības departamenta direktora vietnieks, savvaļas sugu aizsardzības nodaļas vadītājs.

Sanāksmi atklāj J.Dzenis – informē klātesošos par sanāksmes mērķi: iepazīties ar izstrādāto Dabas aizsardzības plānu dabas liegumam “Sventājas upes ieleja” un nolemt vai izstrādātā plāna redakcija ir nododama sabiedriskai apspriešanai. Dabas aizsardzības plāna izstrādātāji tiek aicināti prezentēt plānu.

L. Blanka sniedz prezentāciju par sagatavoto dabas aizsardzības plānu.

Prezentācijas gaitā un pēc prezentācijas bija diskusijas par sekojošiem jautājumiem:

- 1) **Par pieļaujamo laivu ielaišanas vietu skaitu:** vai noteiktais skaita ierobežojums – ne vairāk kā 10 laivu ielaišanas vietas ir tāds, kurš atbilst dabas lieguma dabas vērtību saglabāšanai, vai tas nav pārāk liels, vai arī tas par ir mazu un vēlāk var būt kā ierobežojošs?

Diskusijā par laivu ielaišanas vietām tika izteikti sekojoši viedokļi un argumenti:

- Eksperti ir izvērtējuši visus priekšlikumus, par iespējamo laivu ielaišanas vietu izveidi, DL teritorijā, kas tika saņemti DA plāna izstrādes gaitā. Katra vieta tika novērtēta un par katru no

tām tika noteikts –kur nebūtu veidojamas laivu ielaišanas vietas un kur būtu veidojamas, un ar kādiem nosacījumiem.

- Nebūtu jānosaka ierobežojums laivu ielaišanas vietu skaitam un plānā jāatļauj tikai tās, kuras ir izvērtētas un eksperti ir atzinuši, ka tās ir izveidojamas.
- Vai 10 laivu ielaišanas vietas nav pārāk liela slodze uz Sventājas upi?
- Kā būs jāīsteno tas, ja būs jau 10 izveidotas un kāds vēlēties veidot vēl vienu laivu ielaišanas vietu?
- Vai ir vērtēta potenciālā interese par laivošanu un laivu ielaišanas vietu izveidi no Lietuvas puses?

Diskusijā kopīga vienošanās par šo jautājumu netika panākta. Plāna izstrādātāji pieļaujamo laivu ielaišanas vietu skaitu un ielaišanas vietu novietojumu vēl precīzēs sazinoties ar robežsardzi, par darbību atļaušanu robežjoslā.

- 2) Diskusija **par Muižas vai Leju svētavotu**, kurš atbilst ES nozīmes biotopam 7160 minerālvielām bagāti avoti un avoksnāji

Par šo jautājumi sanāksmes dalībnieki izteica šādus viedokļus:

- Avots ir populāra tūristu apmeklēta vieta. Avots ir cilvēku ietekmēts jau vairāk kā 50 gadus. Ir izmantots gan kā piena kannu dzesēšanas vieta, gan tā kā šobrīd - dzeramā ūdens pasmelšanas vieta tūristiem. Vai šo avotu būtu jāapsaimnieko un jāveido kā tūrisma objektu vai jānorobežo no apmeklētājiem un jārada labvēlīgi apstākļi biotopa saglabāšanai.
- Ņemot vērā to ka Muižas vai Leju svētavots ir būtiski ietekmēts DA plānā ir sniegti ieteikumi tieši šīs vietas apsaimniekošanai, kas aprakstīti 5.2. nodaļā, pasākums B.1.2. Biotopa 7160, minerālvielām bagāti avoti un avoksnāji, apsaimniekošana 0,07 ha

Diskusijas rezultātā tika nolemts sekojošais:

- Rucavas novada pašvaldība izvērtē DA plānā sniegto ieteikumus Muižas vai Leju svētavota apsaimniekošanai un informē plāna izstrādātāju par pasākumiem, kas nesaskan ar pašvaldības iecerēm attiecībā uz šīs vietas turpmāku izmantošanu;
- DA plāna izstrādātāji un Rucavas novada pašvaldība, ja tas būs iespējams no dabas vērtību saglabāšanas aspekta, vienojas par apsaimniekošanas pasākumu precizēšanu, kas atbilst biotopa 7160 minerālvielām bagāti avoti un avoksnāji saglabāšanai un Rucavas novada pašvaldības iecerēm par šīs vietas turpmāku izmantošanu.

3) Sventājas upe kā laivošanas maršruts

Sanāksmes dalībnieki izteica priekšlikumu – noteikt Sventājas upi kā laivošanas ceļu (laivošanas maršrutu).

Šis jautājums tiks precizēts sazinoties ar robežsardzi, par darbību atļaušanu robežjoslā un tad, ja tas būs iespējams, laivošanas maršruts, tiks iekļauts DA plānā pie infrastruktūras objektiem.

4) Sadarbība ar Lietuvu par Natura 2000 teritoriju apsaimniekošanu abpus Sventājas upei

- DA plānā iekļaut pasākumu par sadarbības projektu īpaši aizsargājamo dabas teritoriju kompleksu apsaimniekošanu Latvijā un Lietuvā

Pie apsaimniekošanas Institucionālajiem aspektiem, ir tiks iekļauts ierosinājums īstenot bilaterālu Natura 2000 projektu, par Natura 2000 teritoriju kopīgu apsaimniekošanu Latvijā un Lietuvā.

Plāns tiks papildināts par informāciju par Natura 2000 teritorijām Sventājas upes sateces baseinā Lietuvas Republikā.

5) Robežas uzturēšanas prasības

- Sanāksmes dalībnieki diskutēja par to kā dabas vērtību aizsardzība un teritorijas apsaimniekošana saskan ar robežjoslas uzturēšanas nosacījumiem;
- DA plānā ir norādīts, ka no dabas lieguma dabas vērtību saglabāšanas aspekta, būtu svarīgi, lai lieguma teritorijā netiktu ierīkota robežas trase.

Plānā tiks precizēta informācija par robežas uzturēšanas nosacījumiem saistībā ar Vides aizsardzības un reģionālās attīstības ministrijas un Latvijas republikas robežsardzes pārstāvju sanāsmē, kas notika 2019.gada 8.novembrī, diskutēto – līdz 5m plātas robežjoslas uzturēšana Natura 2000 teritorijā maksimāli samazinot uzturēšanas darbu iespējamo negatīvo ietekmi uz dabas vērtībām, piemēram nefrēzējot upes krasta joslu, saglabājot lielākos kokus.

6) Sventāja plānā ir informācija **par garlūpas racējlapseni**

- DA plānā ir sekojoša informācija, 69 lpp. "Ir informācija ka garlūpas racējlapsenes pastāvēšanu apdraud aizliegums caurbraukt atradnes teritoriju. Tas varētu samazināt traucējuma pozitīvo ietekmi uz sugu. Traucējuma saglabāšana būtu vēlama garlūpas racējlapsenes sugas saglabāšanai."
- Tika norādīts sekojošais - ja kaut kas apdraud sugu un ja to ir iespējams novērst tad ir jābūt apsaimniekošanas pasākumam.

DA plāns tiks precizēts un tiks noteikts apsaimniekošanas pasākums garlūpas racējlapsenes pastāvēšanai.

7) **Diskusija par priekšlikumiem par MK noteikumu "Dabas lieguma "Sventāja upes ieleja" individuālie aizsardzības un izmantošanas noteikumi" projektu**

- Diskusijas bija par MK noteikumu projekta punktu 8.22. (Visā lieguma teritorijā) *aizliegts pārvietoties ar zirgiem, zirgu pajūgiem un velosipēdiem ārpus ceļiem un dabiskām brauktuvēm, kā arī pa smiltājiem, izņemot gadījumus, ja pārvietošanās notiek pa maršrutiem (atbilstoši maršruta izveidošanas mērķim), kuru izveidošanai ir saņemta Dabas aizsardzības pārvaldes rakstiska atļauja, vai pārvietošanās ir saistīta ar teritorijas apsaimniekošanu, uzraudzību vai valsts aizsardzību, vai cilvēku glābšanu un meklēšanu.*
- Sanāksmes dalībnieki izsaka viedokli, ka šis ir pārāk ierobežojošs nosacījums attiecībā uz zemju īpašniekiem, kas savu īpašumu apsaimniekošanā izmanto zirgus un velosipēdus. Būs problēmas ar šī ierobežojuma uzraudzīšanu/ kontroli.

Tiek nolemts, ka sanāksmes dalībnieki, vēl sniegs priekšlikumu šī punkta redakcijai.

Prezentācijas un diskusijas noslēgumā L.Blanka informē klātesošos ka saņemtie komentāri un izteiktie priekšlikumi var tikt ņemti vērā un plāns var tikt precizēts un jautā vai, ņemot vērā projekta



NACIONĀLAIS
ATTĪSTĪBAS
PLĀNS 2020



EIROPAS SAVIENĪBA
Kohēzijas fonds



Enviroprojekts

IEGULDĪJUMS TAVĀ NĀKOTNĒ

noslēguma fāzi un projekta nodošanas termiņa tuvošanos, sanāksmes dalībnieki atbalstītu plāna nodošanu sabiedriskajai apspriešanai?

Sanāksmes vadītājs J.Dzenis norāda, ka viņaprāt šajā sanāksmē pārrunātie un iepriekš norādītie D. Sāmītes komentāri par izstrādāto DA plānu, kā piemēram, teksta kvalitāte, atsevišķu sadaļu nepieciešamība, īsāka un koncentrētāka apsaimniekošanas pasākumu sadaļa u.c. ir būtiski un plāna redakcija nav nododama sabiedriskajai apspriešanai.

Tiek norādīts, ka DA plāna izstrādātājiem plāns precizējams, sadarbībā ar Rucavas novada pašvaldību, un pēc precizēšanas jāvienojas par atkārtotu Uzraudzības grupas sanākumi, kad varētu atkārtoti lemt par plāna nodošanu sabiedriskajai apspriešanai.

Sanāksme tiek slēgta 12:00

Sanākumi protokolēja

L.Blanka

Dabas lieguma "Sventājas upes ieleja" dabas aizsardzības plāna izstrādes 1. uzraudzības grupas sanāksme
2019.gada 19.novembrī plkst. 10:00, Rucavas novada domes telpās - "Pagastmāja", Rucava.

Nr.p.k.	Vārds, uzvārds	Iestāde, amats vai īpašums	E-pasts	Telefona nr.	Paraksts
1	Andris Jankovs				
2	Andrijs Eļi				
3	Fēnāls Ozens				
4	Čerņiņš				
5	Monika Jansone				
6	Edgars Bērziņš				
7	Jānis Vētra				
8	Reimonda Alulīte				
9	Dača Hicne				
10.	Andrijs Ozoliņš				
11	Dāvis Kociņš				
12	Līga Blanka				

Dalībnieku reģistrācija

Saskaņā ar Vispārīgās datu aizsardzības regulas prasībām (GDPR) informējam, ka pamatojoties uz Jūsu piekrišanu, dabas aizsardzības plāna izstrādātājs apstrādā Jūsu personas datus, lai:

- gūtu apliecinājumu un analizētu sabiedrības iesaisti sabiedriskās apspriešanas sanāksmēs,
- nodrošinātu turpmāko saziņu par izmaiņām dabas aizsardzības plāna projektā un nosūtītu informatīvos materiālus (t.sk. informāciju par turpmākajiem pasākumiem) atbilstoši Vispārīgās datu aizsardzības regulas 6. panta 1. punkta a) apakšpunktam.

Personas dati tiks neapstrādāti anonimizēti pēc dabas aizsardzības plāna apstiprināšanas.

Pārziņis personas datu apstrādei ir Pēteris Blumāts, adrese: Mazā nometņu iela 31, Rīga, tālr.: 29262684, e-pasts: peteris@enviro.lv; informējam, ka šis ir publiskais pasākums un tā norise var tikt atspoguļota plašsaziņas līdzekļos, fiksējot arī Jūsu dalību šajā pasākumā.

Dabas aizsardzības plāna dabas liegumam “Sventājas upes ieleja” uzraudzības grupas 2. sanāksme

2020. gada 3. janvārī, plkst. 11:00
Rucavā, Rucavas novadā

Sanāksmes protokols

Sanāksmes sākums :

11:00

Sanāksmē piedalās:

Sanāksmes dalībnieku saraksts pievienots pielikumā

Sanāksmē no uzraudzības grupas nepiedalās:

Jēkabs Dzenis, Dabas aizsardzības pārvalde

Daiga Ķēdže, zemes īpašnieku pārstāve

Monika Jansone, Valsts meža dienesta pārstāve

Dainis Muižnieks, Lauku atbalsta dienesta pārstāvis

Mārtiņš Engēlis, Latvijas investīciju un attīstības aģentūras Tūrisma departamenta vecākais eksperts

Jolanta Ķikute, Valsts robežsardzes Galvenās pārvaldes Nodrošinājuma pārvaldes Materiāltehniskās nodaļas vecākā speciāliste

Sanāksmi vada: Sniedze Više, Dabas aizsardzības pārvaldes Kurzemes reģionālās administrācijas pārstāve, kas aizstāj Dabas aizsardzības pārvaldes pārstāvi J. Dzeni, kurš nepiedalās sanāksmē.

Sanāksmi atklāj S.Više – informē klātesošos par sanāksmes mērķi: iepazīties ar veiktajiem uzlabojumiem Dabas aizsardzības plānā dabas liegumam “Sventājas upes ieleja” un nolemt vai izstrādātā plāna redakcija ir nododama sabiedriskai apspriešanai. Dabas aizsardzības plāna izstrādātāji tiek aicināti informēt par veiktajiem precizējumiem.

L. Blanka sniedz prezentāciju par veiktajiem precizējumiem un labojumiem dabas aizsardzības plānā.

Būtiskākie iebildumi iepriekšējā UG sanāksmē bija par sekojošiem jautājumiem:

- Par laivu ielaišanas vietu skaitu
- Par Muižas vai Leju svētavota apsaimniekošanu
- Sventājas upe kā laivošanas maršruts
- Sadarbība ar Lietuvas Republiku
- Robežas uzturēšanas prasības



NACIONĀLAIS
ATTĪSTĪBAS
PLĀNS 2020



EIROPAS SAVIENĪBA
Kohēzijas fonds

IEGULDĪJUMS TAVĀ NĀKOTNĒ



Enviroprojekts

- Par garlūpas racējlapseni
- Par priekšlikumiem MK noteikumu projektam

Sanāksmes gaitā klātesošie tiek iepazīstināti ar veiktajiem precizējumiem par visiem iepriekš uzskaitītajiem jautājumiem.

Diskusijas gaitā klātesošie norāda ka vienīgais, kas būtu precizējams, ir 3.pielikuma 14.attēls Dabas lieguma “Sventājas upes ieleja” esošās un plānotās tūrisma infrastruktūras objekti.

Sanāksmes dalībnieki nolemj, ka izstrādātais dabas aizsardzības plāns ir nododams sabiedriskajai apspriešanai.

Sanāksmes dalībnieki tiek informēti arī par turpmāko plāna saskaņošanu un pašvaldības atzinuma sniegšanas gaitu, ko nosaka MK noteikumi par DA plānu izstrādi.

Tiek pārrunāts par to kad varētu notiks sabiedriskās apspriešanas sanāksme – tiek noteikts, ka tā varētu notikt 23.janvārī. Paziņojums par sanākumi tiks publicēts reģionālajā laikrakstā “Kurzemes vārds” un laikrakstā “Latvijas vēstnesis”, kā arī vēlāk arī pašvaldības vietējā laikrakstā.

Sanāksme tiek slēgta 12:00

Sanākumi protokolēja

L.Blanka

Papildinājums:

Pēc sanāksmes L.Blanka informē sanāksmes dalībniekus par to ka precizēts sākotnēji noteiktais sanāksmes datums un sabiedriskās apspriešanas sanāksme notiks 22.janvārī, Rucavā, pl. 18.00.



NACIONĀLAIS
ATTĪSTĪBAS
PLĀNS 2020



EIROPAS SAVIENĪBA
Kohēzijas fonds



Enviroprojekts

IEGULDĪJUMS TAVĀ NĀKOTNĒ



NACIONĀLAIS
ATTĪSTĪBAS
PLĀNS 2020



EIROPAS SAVIENĪBA
Kohēzijas fonds



Enviroprojekts

IEGULDĪJUMS TAVĀ NĀKOTNĒ

Dabas lieguma "Sventājas upes ieleja" dabas aizsardzības plāna izstrādes 2. uzraudzības grupas sanāksme

2020.gada 3.janvārī plkst. 11:00, Rucavas novada domes telpās - "Pagastmāja", Rucava.

Nr.p.k.	Vārds, uzvārds	Iestāde, amats vai īpašums	E-pasts	Telefona nr.	Paraksts
1.	Līga Blauņa				
2.	Agnese Bļinova				
3.	Jānis Kēdīte				
4.	Artajs Ziemeļnieks				
5.	Artajs Kaptālis				
6.	Artajs Ārī				
7.	Edgars Bērziņš				
8.	Samanta Abolīte				
9.	Artajs Ārī				
10.	JANIS VEIT				

Dalībnieku ievēribai!

Saskaņā ar Vispārīgās datu aizsardzības regulas prasībām (GDPR) informējam, ka pamatojoties uz Jūsu piekrišanu, dabas aizsardzības plāna izstrādātājs apstrādā Jūsu personas datus, lai:
 - gūtu apliecinājumu un analizētu sabiedrības iesaisti sabiedriskās apspriešanas sanāksmēs,
 - nodrošinātu turpmāko sazinu par izmainām dabas aizsardzības plāna projektā un nosūtītu informatīvos materiālus (t.sk. informāciju par turpmākajiem pasākumiem) atbilstoši Vispārīgās datu aizsardzības regulas 6. panta 1. punkta a) apakšpunktam.

Personas dati tiks neapgrūzeniski anonimizēti pēc dabas aizsardzības plāna apstiprināšanas.

Jums ir tiesības pieprasīt labot vai dzēst sabiedriskās apspriešanas sanāksmes dalībnieku sarakstā un protokolā Jūsu dāļību šajā pasākumā.
 Pārzinis personas datu apstrādei ir Pēteris Blumats, adrese: Mazā nometņu iela 31., Rīga, tālr.: 29262684, e-pasts: peteris@enviro.lv;
 Informējam, ka šis ir publiskais pasākums un tā norise var tikt atspoguļota plašsaziņas līdzeklīs, fiksējot arī Jūsu dāļību šajā pasākumā.



NACIONĀLAIS
ATTĪSTĪBAS
PLĀNS 2020



EIROPAS SAVIENĪBA
Kohēzijas fonds



IEGULDĪJUMS TAVĀ NĀKOTNĒ

Dabas aizsardzības plāna dabas liegumam “Sventājas upes ieleja” uzraudzības grupas 3. sanāksme

2020. gada 11.martā, plkst. 11:00
Rucavā, Rucavas novadā

Sanāksmes protokols

Sanāksmes sākums :

11:00

Sanāksmē piedalās:

Sanāksmes dalībnieku saraksts pievienots pielikumā

Sanāksmē no uzraudzības grupas nepiedalās:

Jēkabs Dzenis, Dabas aizsardzības pārvalde, viņu aizstāj; Ilze Urtāne Dabas aizsardzības pārvaldes Dabas aizsardzības departamenta Monitoringa un plānojumu nodaļas vecākā eksperte
Daiga Ķēdže, zemes īpašnieku pārstāve;
Dainis Muižnieks, Lauku atbalsta dienesta pārstāvis;
Dārta Lasenberga, Latvijas investīciju un attīstības aģentūras Tūrisma departamenta Tūrisma produktu attīstības nodaļas vecākā eksperte;
Jolanta Ķikute, Valsts robežsardzes Galvenās pārvaldes Nodrošinājuma pārvaldes Materiāltehniskās nodaļas vecākā speciāliste.

Sanāksmi vada: Ilze Urtāne Dabas aizsardzības pārvaldes Dabas aizsardzības departamenta Monitoringa un plānojumu nodaļas vecākā eksperte, kas aizstāj Dabas aizsardzības pārvaldes pārstāvi J. Dzeni, kurš nepiedalās sanāksmē.

Sanāksmi atklāj I.Urtāne – informē klātesošos par sanāksmes mērķi: iepazīties ar Rucavas novada pašvaldības lēmumu par atzinuma sniegšanu Dabas lieguma “Sventājas upes ieleja” dabas aizsardzības plānu un pieņemt lēmumu par izstrādātā dabas aizsardzības plāna apstiprināšanu. Dabas aizsardzības plāna izstrādātāji tiek aicināti informēt par domes lēmumu.

L. Blanka informē ka Rucavas novada pašvaldība sniegusi pozitīvu atzinumu par dabas lieguma “Sventājas upes ieleja” dabas aizsardzības plānu 2020.-2032.gadam, bet lēmumā ir izteikti arī šādi iebildumi par izstrādāto dabas aizsardzības plānu:

“Deputāte I.Riežniece izsaka iebildumus par dabas lieguma “Sventājas upes ieleja” aizsardzības un izmantošanas noteikumu 9.punktu, kas nosaka ka katras atsevišķa zemes platība pēc sadalīšanas nav mazāka par 10 ha, deputātes ierosinājums noteikt šo platību 3 ha. Noteikumos nepieciešams arī pārvērtēt sadaļas 5.1. “Apsaimniekošanas pasākumi” pašvaldībai noteikto atbildību, kā, piemēram, punktos A.1.2., C.1.1., C.1.2., D.1.3., D.1.5.”

L.Blanka informē, ka attiecībā uz domes lēmumā izteiktajiem iebildumiem par pašvaldībai noteikto atbildību (pasākuma izpildītāju), pasākumiem A.1.2. *DL informatīvo zīmju izvietošana dabā un to uzturēšana*, D.1.3. *Biotopa klajas iekšzemes kāpas apsaimniekošanas pasākumu rezultātu monitorings*, D.1.5. *Zālāju biotopu apsaimniekošanas pasākumu rezultātu monitorings* ir veikti precizējumi.

L. Blanka ierosina, ka par domes lēmumā izteiktajiem iebildumiem par pašvaldībai noteikto atbildību (pasākuma izpildītāju), pasākumiem C.1.1. *Informēt iedzīvotājus par DL Sventājas upes ieleja*, C.1.2. *Izdot un izplatīt informatīvus izdales materiālus zemju īpašniekiem par mēslošanas līdzekļu izmantošanu lauksaimniecībā*, pašvaldību varētu atstāt kā vienu no iespējamiem pasākuma izpildītājiem.

Uzraudzības grupas dalībnieki diskutē par šiem priekšlikumiem un piekrīt precizējumiem attiecībā uz pasākumiem A.1.2., D.1.3., D.1.5.

Turpinājumā sanāksmes dalībnieki diskutē par pašvaldības iebildumu par dabas lieguma “Sventājas upes ieleja” aizsardzības un izmantošanas noteikumu 9.punktu. Tiek izskatīts deputātes ierosinājums: “zemes platība pēc sadalīšanas nav mazāka par 3 ha”.

I.Urtāne norāda, ka šis ierosinājums nav atbalstāms, jo dabas aizsardzības plāna izstrādē iesaistītie eksperti šādu īpašumu sadalīšanas nepieciešamību nav identificējuši, kā arī nav detalizēti izvērtējuši dabas lieguma dabas vērtību saglabāšanas kontekstā. Zemes īpašumu sadalīšana šobrīd ir pieļaujama atbilstoši MK 16.03.2010. noteikumos Nr.264 “Īpaši aizsargājamo dabas teritoriju vispārējie aizsardzības un izmantošanas noteikumi” noteiktajiem nosacījumiem, kā arī atbilstoši Rucavas novada teritorijas plānojumam.

Uzraudzības grupas dalībnieki nepiekrīt ierosinātajām Dabas lieguma “Sventāja upes ieleja” individuālo aizsardzības un izmantošanas noteikumu projekta 9.punkta izmaiņām.

I.Urtāne noslēgumā jautā – vai klātesošie piekrīt ka, pēc visu sanāksmē izrunāto un jautājumu iekļaušanas plānā, varam uzskatīt ka darbs pie plāna izstrādes ir pabeigts un plāns ir noformējams gala redakcijā, un izstrādātāji to var iesniegt Dabas aizsardzības pārvaldē?

Sanāksmes dalībnieki to apstiprina, apliecinot ar parakstu noslēdzošajā protokolā /apliecinājumā par plāna izstrādi.

Sanāksme tiek slēgta 11:30

Sanāksmi protokolēja



L.Blanka

Dabas lieguma "Sventājas upes ieleja" dabas aizsardzības plāna izstrādes 3. uzraudzības grupas sanāksme

2020.gada 11.martā plkst. 11:00, Rucavas novada domes telpās - "Pagastmāja", Rucava.

Nr.p.k.	Vārds, uzvārds	Iestāde, amats vai īpašums	E-pasts	Telefona nr.	Paraksts
1	<i>Arī Miltiņi</i>				
2	<i>Andris Štālmanis</i>				
3	<i>Elvira Bērziņa</i>				
4	<i>Ilze Placīte</i>				
5	<i>Melņa Jansona</i>				

Dalībnieku reģistrācija!
 Saskaņā ar Vispārīgās datu aizsardzības regulas prasībām (GDPR) informējam, ka pamatojoties uz Jūsu piekrišanu, dabas aizsardzības plāna izstrādātājs apstrādā Jūsu personas datus, lai:
 - gūtu apliecinājumu un analizētu sabiedrības interesēs apspriešanas sanāksmēs,
 - nodrošinātu turpmāko saziņu par izmaiņām dabas aizsardzības plāna projektā un nosūtītu informatīvos materiālus (t.sk. informāciju par turpmākajiem pasākumiem) atbilstoši Vispārīgās datu aizsardzības regulas 6. panta 1. punkta a) apakšpunktam.
 Personas dati tiks neapgrūzēniski anonimizēti pēc dabas aizsardzības plāna apstiprināšanas.
 Jums ir tiesības pieprasīt labot vai dzēst sabiedriskās apspriešanas sanāksmēs dalībnieku sarakstā un protokolā fikšēto Jūsu dāļu šajā pasākumā.
 Pārziņis personas datu apstrādei ir Pēteris Blumats, adrese: Mazā nometņu iela 31, Rīga, tālr.: 29262684, e-pasts: peteris@enviro.lv.
 Informējam, ka šis ir publiskais pasākums un tā norise var tikt atspoguļota plašsaziņas līdzekļos, ņemot vērā Jūsu dāļu šajā pasākumā.

Eiropas Savienības Kohēzijas fonda īstenotais projekts „Priekšnosacījumu izveide labākai bioloģiskās daudzveidības saglabāšanai un ekosistēmu aizsardzībai Latvijā”
Nr. 5.4.2.1/16/I/001

Īpaši aizsargājamās dabas teritorijas, dabas lieguma “Sventājas upes ieleja” dabas aizsardzības plāns 2020.-2032. gadam

Ar šo Uzraudzības grupas locekļi apstiprina, ka Dabas aizsardzības plāns dabas liegumam “Sventājas upes ieleja” 2020.gadā izstrādāts saskaņā ar Ministru kabineta 09.10.2007. noteikumiem Nr. “Noteikumi par īpaši aizsargājamo dabas teritoriju dabas aizsardzības plānu saturu un izstrādes kārtību”.

Vārds, uzvārds	Pārstāvētā institūcija	Paraksts
Jēkabs Dzenis	Dabas aizsardzības pārvaldes Dabas aizsardzības departamenta direktores vietnieks, Savvaļas sugu aizsardzības nodaļas vadītājs	
Edgars Bertrams	Rucavas novada domes izpilddirektors	
Daiga Ķēdže	Zemes īpašnieku pārstāve	
Monika Jansone	Valsts meža dienesta Dienvidkurzemes virsmežniecības inženiere vides aizsardzības jautājumos	
Andris Junkurs	Valsts vides dienesta Liepājas reģionālās vides pārvaldes Kontroles daļas Resursu kontroles sektora vadītājs	
Dainis Muižnieks	Lauku atbalsta dienesta Dienvidkurzemes reģionālās lauksaimniecības pārvaldes Kontroles un uzraudzības daļas vecākais inspektors	
Jolanta Ķikute	Valsts robežsardzes Galvenās pārvaldes Nodrošinājuma pārvaldes Materiāltehniskās nodaļas vecākā speciāliste	
Dārta Lasenberga	Latvijas investīciju un attīstības aģentūras Tūrisma departamenta Tūrisma produktu attīstības nodaļas vecākā eksperte	



NACIONĀLAIS
ATTĪSTĪBAS
PLĀNS 2020



EIROPAS SAVIENĪBA
Kohēzijas fonds



IEGULDĪJUMS TAVĀ NĀKOTNĒ

Paraksta ID: S1

Sertifikāts: DĀRTA LAŠENBERGA

Parakstīšanas laiks: 2020-03-18 15:11:36 EET

Laika zīmogs: 2020-03-18 15:11:54 EET

Paraksta profils: QUALIFIED_SIGNATURE

Parakstīšanas vieta:

Loma (amats):

Re:**From :** Gerald Indriķis <Gerald.Indriķis@rs.gov.lv>

Wed, 18 Mar, 2020 13:01

Subject : Re:**To :** Liga Blanka <liga@enviro.lv>**Cc :** Aivars.Krivmans@rs.gov.lv <aivars.krivmans@rs.gov.lv>, Olegs Gaidamovics <olegs.gaidamovics@rs.gov.lv>External images are not displayed. [Display images below](#)

Labdien!

Pēdējā darba diena - 10.01.2020.

On 18.03.2020 11:39, Liga Blanka wrote:

Labdien!

Paldies par sniegto atbildi.

Vai Jūs, lūdzu, varētu precizēt no kura datuma darba tiesiskās attiecības ar Valsts robežsardzi J. Ķikute ir pārtraukusi.

Ar cieņu,
Liga Blanka

From: "Gerald Indriķis" <Gerald.Indriķis@rs.gov.lv>**To:** liga@enviro.lv, "Aivars.Krivmans@rs.gov.lv" <aivars.krivmans@rs.gov.lv> ,

"Olegs Gaidamovics" <olegs.gaidamovics@rs.gov.lv>

Sent: Friday, 13 March, 2020 3:17:10 PM

Labdien!

Saskaņā ar DAP rīkojumu darba grupā darbojās J.Ķikute, ar kuru uz doto brīdi Valsts robežsardzes ir pārtraukusi darba tiesiskās attiecības. Ņemot vērā, ka atzinumu jāparaksta personai, kas darbojās darba grupā, apliecinot, ka tas atbilst normatīvajam regulējumam, tad nesaskatam iespēju kādam parakstīt, nezinot to, kas lemts un izdarīts

----- Forwarded Message -----

Subject:DL Sventājas upes ieleja, DA plāns**Date:**Thu, 12 Mar 2020 14:00:52 +0200 (EET)**From:**Liga Blanka <liga@enviro.lv>**To:**aivars.krivmans@rs.gov.lv

Labdien!

Dabas aizsardzības plāns, Dabas liegumam Sventājas upes ieleja, ar kartogrāfiskiem pielikumiem atrodams šeit:

<https://failiem.lv/u/zf8bpnsd>Ar cieņu,
Liga Blanka

--

Ar cieņu
Gerald IndriķisIeM Valsts robežsardzes Galvenās pārvaldes
Bruņojuma, apgādes un tehnisko resursu pārvaldes
priekšnieka vietnieks
Tālr.: 67913559
E-pasts: geralds.indriķis@rs.gov.lv

Re: Dabas liegums Sventājas upes ieleja

From : Jolanta Kikute <jolanta.kikute@rs.gov.lv>
Subject : Re: Dabas liegums Sventājas upes ieleja
To : Liga Blanka <liga@enviro.lv>

Fri, 29 Nov, 2019 12:02

Labdien!

Atvainojos ar atbildes kavēšanu, biju apslimusi.

Valsts robežsardze var veikt upe krastmalas sakopšanu maksimāli iespēju robežās saglabājot lielos kokus u nevekt augsnes frēzēšan. Upes krastos turpmāk paredzot tikai zālāja un krūmāju pļaušanas darbus. tādejādi nodrošinot pārredzēm"ibu valsts robežas joslai un pārvietošanos gar upes krastiem.

Savukārt pret laivotājiem mums nav nekādu iebildumu, tā ir Eiropas Savienības iekšējā robeža pa kuru var pārvietoties un brīvi piestāt jebkurā vietā, kā arī laisties upē kur vēlas. Protams ņemot vērā, ka tā ir robežupe līdz ir jābūt personību apliecināšanam dokumentam, ja nu kas :-). Jo tas viss līdz laikam, ja tiek izsludināta ārkārtas situācija.

On 11/26/2019 11:41 AM, Liga Blanka wrote:

Labdien!

Rakstu Jums saistībā ar DL Sventājas upes ieleja dabas aizsardzības plānu. Jūs esat nozīmēta kā Valsts robežsardzes pārstāve Dabas lieguma "Sventājas upes ieleja" dabas aizsardzības plāna uzraudzības grupā.

Jautājumi par kuru es vēlētos saņemt no Jums informāciju ir par robežas apsaimniekošanu gar Sventājas upi Natura 2000 teritorijā Dabas liegums "Sventājas upes ieleja" un Sventājas upes izmantošanas iespējām.

1) Par robežas joslas uzturēšanu

Saskaņā ar mums ir sniegto informāciju no Dabas aizsardzības pārvaldes situācija ar robežas uzturēšanu ir sekojoša:

Valsts robežas joslas iekārtošanai, attīrot to no kokiem, krūmiem, to saknēm un nolīdzinot augsnes virsējo kārtu, un tās uzturēšanai, veicot attīrīšanu no kokiem, krūmiem un to saknēm un zāles pļaušanu, lai netraucētu Valsts robežsardzes amatpersonām brīvi pārvietoties gar valsts robežu kājām vai ar transportlīdzekli, kā to nosaka valsts robežu regulējošie normatīvie akti, jāveic atmežošana, jo pēc koku ciršanas tur netiks atjaunots mežs.

Valsts robežas joslas platums atbilstoši MK noteikumiem Nr.550 ir no 5 līdz 12 metriem.

Dabas aizsardzības pārvaldes ieskatā, atsaucoties uz Vides aizsardzības un reģionālās attīstības ministrijas un Latvijas Republikas robežsardzes pārstāvju sanāksmē, kas notika 2019.gada 8.novembrī, diskutēto būtu jāparedz līdz 5m plata robežjoslas uzturēšana Natura 2000 teritorijā, tādejādi maksimāli samazinot uzturēšanas darbu iespējamo negatīvo ietekmi uz dabas vērtībām. Būtu vēlams arī nefrēzēt upes krasta joslu, saglabājot lielākos kokus.

Jautājums - vai šāda robežas apsaimniekošanas pasākuma paredzēšana (līdz 5m plata un maksimāli samazinot uzturēšanas darbu iespējamo negatīvo ietekmi uz dabas vērtībām) var tikt iekļauta Dabas aizsardzības plānā?

2) Par Sventājas upes izmantošanas iespējām

Jautājums par Sventājas upes izmantošanu laivošanai - vai, ņemot vērā Latvijas Republikas robežas statusu, Sventājas upe var tikt paredzēta kā laivošanas maršruts? Un, ar iepriekšējo jautājumu cieši saistīts jautājums - vai Sventājas upes krastos var tikt plānotas laivu ielaišanas vietas?

Gaidīšu no Jums atbildi!

Ar cieņu,
Līga Blanka
SIA Enviroprojekts
Projektu vadītāja
mob.29262049

4.daļa

ĪPAŠI AIZSARGĀJAMĀS DABAS TERITORIJAS

Dabas lieguma “Sventājas upes ieleja”

dabas aizsardzības plāns

Rucavas novada domes lēmums



LATVIJAS REPUBLIKA
RUCAVAS NOVADA DOME

Reģistrācijas Nr.90000059230

“Pagastmāja”, Rucava, Rucavas pagasts, Rucavas novads, LV - 3477,
tālrunis 63467054, fakss 63461186, e-pasts: dome@rucava.lv, www.rucava.lv

DOMES LĒMUMS

Rucavas novada Rucavas pagastā

2020. gada 27. februārī

protokols Nr.3

**11. Par Rucavas novada pašvaldības atzinuma sniegšanu par dabas lieguma
“Sventājas upes ieleja” dabas aizsardzības plānu**

Izskata Rucavas novada pašvaldībā 2020.gada 10.februārī saņemto SIA “Enviroprojekts” iesniegumu Nr. 09/02-20, kurā lūgts sniegt atzinumu par Dabas aizsardzības pārvaldes uzdevumā Eiropas Savienības Kohēzijas fonda īstenotā projekta „Priekšnosacījumu izveide labākai bioloģiskās daudzveidības saglabāšanai un ekosistēmu aizsardzībai Latvijā” Nr. 5.4.2.1/16/I/001 ietvaros izstrādāto īpaši aizsargājamās dabas teritorijas dabas lieguma “Sventājas upes ieleja” dabas aizsardzības plānu.

Plāna publiskā apspriešana notika no 2020.gada 8.janvāra līdz 27.janvārim. Plāna publiskās apspriešanas sanāksme notika 2020.gada 22.janvārī, plkst. 18:00 Rucavas novada domes telpās (“Pagastmāja”, Rucava, Rucavas pagasts, Rucavas novads).

Deputāte I.Riežniece izsaka iebildumus par dabas lieguma “Sventājas upes ieleja” aizsardzības un izmantošanas noteikumu 9.punktu, kas nosaka ka katras atsevišķa zemes platība pēc sadalīšanas nav mazāka par 10 ha, deputātes ierosinājums noteikt šo platību 3 ha. Noteikumos nepieciešams arī pārvērtēt sadaļas 5.1. “Apsaimniekošanas pasākumi” pašvaldībai noteikto atbildību, kā, piemēram, punktos A.1.2., C.1.1., C.1.2., D.1.3., D.1.5.

SIA “Enviroprojekts” pārstāve Līga Blanka informē, ka augstāk minētie iebildumi un ierosinājumi tiks izskatīti Dabas lieguma "Sventājas upes ieleja" dabas aizsardzības plāna izstrādes uzraudzības grupas sanāksmē.

Pamatojoties uz likuma “Par pašvaldībām” 21.panta 27.punktu, atbilstoši 2007.gada 9.oktobra Ministru kabineta noteikumu Nr.686 “Noteikumi par īpaši aizsargājamās teritorijas dabas aizsardzības plāna saturu un izstrādes kārtību” 33.punktu,

RUCAVAS NOVADA DOME, atklāti balsojot: PAR – 5 (Antra Ate, Līga Jaunzeme, Daiga Ķēdže, Jānis Veits, Gundega Zeme); PRET –3 (Andis Bārdulis, Irēna Riežniece, Andis Rolis); ATTURAS – nav, NOLEMJ:

Sniegt pozitīvu atzinumu par dabas lieguma “Sventājas upes ieleja” dabas aizsardzības plānu 2020.-2032.gadam.

Rucavas novada domes priekšsēdētājs

J.Veits