

Swelks, ceļotāji!

Tavās rokās ir materiāls, kas palīdzēs mērot aizraujošu un piedzīvojumiem bagātu ceļojumu pa Latvijas, Lietuvas un Baltkrievijas pierobežas reģionu Zālajiem maršrutiem. Par "zālajiem" sauc maršrūtus, kas ved uz īpaši aizsargājamiem dabas teritorijām un kur rūpes par dabas un cilvēka radītām vērtībām uzņēmusies valsts. Šie maršrūti ir "zāļi" arī tāpēc, ka tūrisma pakalpojumu sniedziji parūpējušies par vides pieejamību cilvēkiem, kuriem pārveidošanas sagādā grūtības.

Šajā ceļojumā Tevi gaida vietās, kur varēsi iepazīt dabas un kultūrvēsturiskās vērtības, izziņāt vēstures stāstus, nobaudīt vietējās virtuves īpašos ēdienus. Tevi gaida arī gleznainas dabas ainavas un aizraujošas nodarbes – laivu braucieni, putnu vērošana, smilšu miklas tiltu būvēšana, miltu mašīna idens dzīrnāvis u.c.

Materiāli ietverti interesantāko tūrisma objektu apraksti. Iepazīnīs tos neklātienē, Tu varēsi izveidot sava ceļojuma maršrutu. Izdevumā atradīsi arī informāciju par vietām, kur pārnakšņot, ieturēt maltīti un atpūties.

Pa ceļam no vienas aizsargājamas dabas teritorijas uz otru, aicinām paviesoties arī pierobežas pilsētās, lai apskatītu cietokni un Marka Rotko mākslas centru Daugavpilī, apmeklētu Latvijas vēstniecību GORS vai kultūrvēstures muzeju Rēzeknē. Dodies ceļojumā uz pierobežu, neaizmirsti paņemt līdzi pasi!

Visi laipni gaidīti Zālajos maršrutos!

DAUGAVPILS NOVADA TŪRISMA INFORMĀCIJAS CENTRS
Adrese: Rīgas iela 22a, Daugavpils, Daugavpils nov.
Tel.: +371 65422818
E-pasts: info@visitdaugavpils.lv
Mājas lapa: www.visitdaugavpils.lv
GPS: X: 657476, Y: 194547 / 55° 52' 14.33", 26° 31' 0.68"

DAGDAS NOVADA TŪRISMA INFORMĀCIJAS CENTRS
Adrese: Skolas iela 6, Dagda, Dagdas nov.
Tel.: +371 65681420, **Mob.:** +371 26244209
E-pasts: tic@dagda.com
Mājas lapa: www.visitdagda.com
GPS: X: 720271, Y: 222299 / 56° 5' 41.78", 27° 32' 28.82"

AGLONAS NOVADA TŪRISMA INFORMĀCIJAS CENTRS
Adrese: Daugavpils iela 1, Aglona, Aglonas nov.
Tel.: +371 65322100, **Mob.:** +371 29118597
E-pasts: turisms@aglona.lv
Mājas lapa: www.aglona.travel
GPS: X: 686439, Y: 225255 / 56° 8' 9.08", 27° 0' 1.43"

RĒZĒKNES, RĒZĒKNES UN VIĻĀNU NOVADU TŪRISMA INFORMĀCIJAS CENTRS
Adrese: Krasta iela 31, Rēzekne
Tel.: +371 64622222;
Mob.: +371 26337449, Y: 2613232429
Mājas lapa: www.rezeknesnovads.lv, www.rezekne.lv
E-pasts: tic@rezekne.lv
GPS: X: 705172, Y: 267012 / 56° 30' 11.68", 27° 20' 19.99"

1 MEDUMU PARKS
Adrese: Medumi, Medumu pag., Daugavpils nov.
GPS: X:647819, Y:185420 / 55° 47'30", 26° 21'27"
 Parks atrodas aizsargājamo ainavu apvidus „Augšzeme” teritorijā un ir valsts aizsargājams dabas piemeklis.
 Medumu ezera austrumu krastā XX gs. sākumā 12,5 hektāru platībā iekārtots parks. Te aug cienjami vecumu sasnieguši oši, ozoli, liepas un vīksnas, kā arī eksotiskie augi, piem., asinssarkanais grimonis, Eiropas seglīns, balzama dižleģis un citi. Vasaras vidūci parka reļiefis ar liepniešu sādā smaru. Ar atpūtas vietām aprīkots ceļņis parka apmeklētājus atved uz labiekārtotu ezera pludni.
Tūrisma objekts atrodas pierobežā, tāpēc līdzi jāņem pasi vai ID karti!

2 SVENTES KĀRA TEHNIKAS MUZEJS UN MUIŽA
Adrese: Alejas iela 7, Svente, Sventes pag., Daugavpils nov.,
Tel.: +371 65427822, **Mob.:** + 371 28445541
E-pasts: info@sventehotel.lv
Mājas lapa: http://www.sventehotel.lv
GPS: X:648553, Y:197870 / 55° 54'11.92", 26° 22'34.356"
 Muzejs atrodas aizsargājamo ainavu apvidus „Augšzeme”. Kara tehnikas muzejs iekārtots bijušās Sventes saimniecības ēkā. Ekspozīcijā apskatāmi Otrā pasaules kara tanki, bruņumašīnas, militārie transporta līdzekļi. Kara tehnikai ir restaurēti un dažus eksponātus iespējams iedarbināt. Mužiukungu māji iekārtota viesnīca „Sventes muiža”. Ieeja viesnīcā pa stāvu pāngā.
Tūrisma objekts atrodas pierobežā, tāpēc līdzi jāņem pasi vai ID karti!

3 ČĒRVONKAS MUIŽA UN PARKS
Adrese: Červonka, Vecsalienas pag., Daugavpils nov.
Tel.: +371 65475870
E-pasts: parvalde@veccsaliena.lv
Mājas lapa: http://www.veccsaliena.lv
GPS: X:673608, Y:190192 / 55° 51'33.69", 26° 46'17.73"
 Červonkas muižas atrodas aizsargājamo ainavu apvidus „Augšdaugava” teritorijā. Červonkas (Vecsalienas) muižas pils celta 1870. gadā neogotikas stilā. Tā ir ista pasaku pils. Pils priekšā - plašs zāliens, bet apkārē - parks 6 ha platībā ar 14 eksotiskām koku sugām.
Tūrisma objekts atrodas pierobežā, tāpēc līdzi jāņem pasi vai ID karti!

4 ZIRGU ŠĒTA „KLAJUMI”
Adrese: Klajumi, Kaplavas pag., Krāslavas nov.
Mob.: +371 29472638
E-pasts: lize@kraslava.lv
Mājas lapa: www.klajumi.lv
GPS: X:691806, Y:195422 / 55° 51'57.87", 27° 3'55.32"
 Zirgu šēta „Klajumi” atrodas aizsargājamo ainavu apvidū „Augšdaugava”. Saimniecība organizē ainaviskās izjādes un pārgājienu ar rūpīgi sagatavotiem, Latvijas, Lietuvas un Baltkrievijas braucamā tipa šķirņu zirgiem. Reiterterapija un relaksācijas vingrošana uz zirga. “Klajumi” piedāvā nakšņošanu brīvdienu mājā un latgaliski maltīti. *Tūrisma objekts atrodas pierobežā, tāpēc līdzi jāņem pasi vai ID karti!*

5 KERAMIKA VALDA PAULINA DARBŅĪCA
Adrese: Dūmi iela 8, Krāslava
Mob.: +371 29128695
E-pasts: valdispaulins@inbox.lv
Mājas lapa: http://www.visitkraslava.com/
GPS: X:697648, Y:199786 / 55° 54' 10.30", 27° 9'42.27"
 Keramikas darbnīca atrodas aizsargājamo ainavu apvidus „Augšdaugava” teritorijas tuvumā. Iespēja piedalīties māla izstrādājumu tapšanas procesā, kā arī izmēģināt roku podu darināšanu. Var iegādāties māla traukus, suvenīrus, dārzeņus keramikā.
Tūrisma objekts atrodas pierobežā, tāpēc līdzi jāņem pasi vai ID karti!

6 KRĀSLAVAS PILS KOMPLEKSS
Adrese: Pils iela 2, 4, 6, 8, Krāslava
Krāslavas novada tūrisma informācijas centrs:
Tel.: +371 65622201, **E-pasts:** tic@kraslava.lv
Krāslavas vēstures un mākslas muzejs:
Tel.: +371 65623586, **Mob.:** +371 26876337
E-pasts: kraslava_muzejs@inbox.lv
Mājas lapa: www.krslavaspils.lv
GPS: X:697657, Y:199665 / 55° 54' 6.37", 27° 9'42.50"
 Komplekss atrodas aizsargājamo ainavu apvidus „Augšdaugava” teritorijas tuvumā. Krāslavas nozīmīgākais kultūras un arhitektūras piemineklis ir grāfu Plāteru pils komplekss. To veido kungu māja, koku krāslavieši lepni dēvē par pili, un saimniecības ēkas, kurās izvietojas Krāslavas vēstures un mākslas muzejs, amatu māja, Starptautiskais kulināra mantojuma centrs un Krāslavas novada tūrisma informācijas centrs, kā arī baroka stila parks. Pils tuvumā izbūvēti skatu laukumi, no kura paveras skats uz Daugunu un Krāslavas pilsētu.
Tūrisma objekts atrodas pierobežā, tāpēc līdzi jāņem pasi vai ID karti!

7 ZEMNIEKU SAIMNIECĪBA “KURMIŠI”
Adrese: Rakuti, Udrīšu pag., Krāslavas nov.,
Mob.: +371 26538824
E-pasts: kraslava@ilkc.lv
Mājas lapa: http://www.visitkraslava.com
GPS: X:692519, Y:198601 / 55° 53' 39.5", 27° 44.44"
 Saimniecība atrodas dabas parkā „Daugavas loks”, kas iekļaujas aizsargājamo ainavu apvidus „Augšdaugava” teritorijā. Iepazīšanās ar ārstniecības augu audzēšanas un zāļu tēju pagatavošanas noslēpumiem. Ārstniecības tēju degustācija. Iespēja iegādāties ekoloģiskas zāļu tējas, ārstniecības augu pirtislotas, zāļu maisījumus vannai un pirtiņi, dabiskās eļļas. Saimniecība iekļauja Latgales kulināra mantojuma tīklā.
Objekts atrodas pierobežas zonā, tādej līdzi jāņem pasi vai ID karti!

8 NAUJENES NOVADPĒTNIECĪBAS MUZEJS
Adrese: Skolas iela 1, Naujene, Daugavpils nov.
Mob.: +371 28301143, +371 29165392
E-pasts: naujenesmuzejs@inbox.lv
Mājas lapa: http://www.naujene.lv
GPS: X:669663, Y:201874 / 55° 55' 56.20", 26° 42'57.61"
 Naujenes Novadpētniecības muzejs atrodas aizsargājamo ainavu apvidus „Augšdaugava” teritorijas tuvumā. Muzejā var iepazīt Naujenes pagasta dabu, vēsturi un iedzīvotāju dzīves tradīcijas. Te apskatāma dabas ekspozīcija “Sirds Daugava” un mākslas ekspozīcija “Tēlniece Valentīna Zeile”. Muzeja ēkas tuvumā atrodas Juzefovas parks, kas aizsargājamas dabas piemineklis. 15 km attāļāji Slučiņķu sādāž Daugavas krastā atrodas ārpusmuzeja ekspozīcija, kurā var apskatīt vecdicinieku māju.

9 DVIETES PALIENES INFORMĀCIJAS CENTRS „GULBJI”
Adrese: „Gulbji”, Putnu sala, Bēbrene, Bēbrenes pag., lūkstes nov.
Tel.: +371 65407909, **Mob.:** +371 2619353, +371 20219770
E-pasts: parvalde@bēbrene.lv, benita63@inbox.lv
Mājas lapa: http://www.dvietespalienes.lv
GPS: X:635655, Y:215660 / 56° 4' 00", 26° 10'44"
 Dabas parkā „Dvietes palienes” izveidoti informācijas centrs. Tas piedāvā gida pakalpojumus, izstrādā ceļojumu maršrūtus, sniedz informāciju par teritorijas dabas un kultūrvēsturiskajām bagātībām, rīko izglītojošus seminārus. Informācijas centrs iekārtota ekspozīcija, kurā var iepazīt odeni iemītnieku bebru, darbojas Vides klase. Centrs ceļotājiem ar kustību traucējumiem ekskursijai pa Dvietes senleju, kur var aplūkot savvaļas zirgus un govus, piedāvā specializētus ratiņus.

10 AGLONAS 2.PASAULES KARA MUZEJS
Adrese: Daugavpils iela 40, Aglona, Aglonas nov.
Tel.: +371 65321380, **Mob.:** +371 22484848, +371 29294180
E-pasts: ww1945@inbox.lv
Mājas lapa: www.ww2.muz.lv
GPS: X:686765, Y:224654 / 56° 7' 49", 27° 0'18"
 Muzejs atrodas dabas parka „Ciriša ezers” tuvumā. Muzeja kodols ir ieroci, kas piedalījās 2. pasaules kara konfliktā. Ir apskatāmas arī formas, munīcija, sadzīves priekšmeti, lidmašīnu atlieks. Muzejā glabājas karaļauka vēstulu sarakste starp oberleitanantu Augustu un viņa mīļoto Martu S kara gadu garumā. Ekspozīcija var polītiētiza un tāpēc patik apmeklētājiem.

11 AGLONAS BAZILIKA
Adrese: Ciriša iela 8, Aglonas nov., Aglona
E-pasts: 65381109, **Mob.:** +371 29185998
E-pasts: abv@aglonasbazika.lv
Mājas lapa: http://www.aglonasbazika.lv/
GPS: X:687401, Y:224265 / 56° 7' 35", 27° 0'54"
 Aglonas Visvētākās Jaunavas Marijas debesis uzņemšanas Romas katolu bazilika ir nozīmīgs Latvijas reliģiozais centrs. 1993. gadā bazilikā apmeklēja Romas pāvests. Bazilika celta vēlā baroka stilā, to rīdā divi apmēram 60 m augsti torņi. Katru gadu 15. augustā Aglonā ierodas svētnieki, lai atzīmētu Jaunavas Marijas debesis uzņemšanas dienu.

12 KRISTUS KARĀLA KALNS
Adrese: Karaļa kalns, Aglonas pag., Aglonas nov.
Mob.: +371 2785593
E-pasts: agkk@inbox.lv
Mājas lapa: http://www.agkk.lv/
GPS: X:688760, Y:224021 / 56° 7' 25", 27° 2'12"
 Skulptūru parks atrodas dabas parka “Ciriša ezers” tuvumā. Kristus karaļa kalns ir unikāls skulptūru komplekss, kurā saskaņā ar Derību atainoti notikumi no cilvēces vēstures sākuma līdz mūsdienām. Tas atrodas 2 km attālumā no Aglonas bazilikas.

13 JAUNDOMES VIDES IZGLĪTĪBAS CENTRS UN EKSPOZĪCIJU ZĀLE
Adrese: Novomislji, Ezeriņiekų pag., Dagdas nov.
Mob.: +371 25960309
E-pasts: pudniksarmads@inbox.lv
Mājas lapa: www.visitdagda.com
GPS: X:723253, Y:227872 / 56° 8' 36.72", 27° 35'88"
 Centrs atrodas Rāznas nacionālā parka teritorijā Ežezera krastā. Vides izglītības centrs un ekspozīciju zāle ierīkoti restaurētā Jaundomes muižas kļēts ēkā, kas celta 19.gadsimta sākumā. Vides izglītības centrs piedāvā objektu apraksti un faunas ekspozīcijas apskati, dabas izziņas nodarbības āra klasē, apriņķuoma nomu putnu vērošanai, telpas semināriem, interaktīvos materiālus par Ežezeru, ekskursiju pa Jaundomes muižas teritoriju gida pavādībā. Iepriekš piesakoties, iespējama ēdienu degustācija “Vīrietjo ezera veltes”.

14 EZERNIEKU PLUDMALE
Adrese: Pagastmājas, Ezeriņeki, Ezeriņiekų pag., Dagdas nov.
Tel.: +371 65681483
GPS: X:726847, Y:223265 / 56° 10' 55.64", 27° 39'19.41"
 Ezeriņiekų pludmale atrodas Rāznas nacionālā parka teritorijā Ežezera krastā. Ezeriņiekų atrodas labiekārtota publiskā pludmale. Apmeklētājiem ar kustību traucējumiem atdot ierīkota koka platforma, no kurās var makšķerēt vai, iepriekš piesakot, noīrēt laivu un doties apskatīt ezera salas.

15 PILORU OZOLU AUDZE
Adrese: Pilori, Andzeļu pag., Dagdas nov.
GPS: X:723858, Y:232807 / 56° 11' 15", 27° 36'27.74"
 Atpūtas vieta atrodas Rāznas nacionālā parka teritorijā, Ežezera krastā. Ežezers ir salām un pussalām bagātākais ezers Baltijā. Vienu no tā neskatāmajiem līčiem ieskauj Piloru ozolu audze. Tajā ierīkota atpūtas vieta aicina atvilkt elpu simtgadīgo ozolu pēnēm un papriecēt acis ar krāšņo ezera ainavu.

16 PODNIEKA E. VASILEVSKA DARBŅĪCA
Adrese: Akmeiņi, Kaunatas pag., Rēzeknes nov.
Mob.: +371 26695877
Mājas lapa: http://www.pudnikuskula.viss.lv
GPS: X:719087, Y:244910 / 56° 17' 53.70", 27° 32'27.62"
 Darbnīca atrodas Rāznas nacionālā parka teritorijā. Podnieks Evālijs Vasilevskis ir Latvijas Kultūras fonda kopos “Podnieku skola” dibinātājs un vadītājs. Savā darbā izmanto senās keramikas apdeziņas metodes. Meistars demonstrē māla plūķu pārveidi par skaidzu trauciņu, piedāvā iegādāties augstas izstrādājumu.

17 KAUNATAS KANDŽAS MUZEJS
Adrese: Kaunata, Kaunatas pag., Rēzeknes nov.
Mob.: +371 20203962
GPS: X:719284, Y:248727 / 56° 19' 56.59", 27° 32'50.46"
 Muzejs atrodas Rāznas nacionālā parka teritorijā, Kaunātā, iepriekš baznīcā. Apmeklētājiem muzejā var iepazīt kandžās dzīriena iegūšanas vēsturi un vēra ņemamas ar alkohola lietošanu saistītas tautas pedagogiskās atziņas, uzskait par tā vērtību samērojam kara gados un vēl daudz ko interesantu, kā arī apskatīt glāzīšu kolekciju.

18 DABAS IZGLĪTĪBAS CENTRS „RĀZNA”
Adrese: Skolas iela 3, Lipuški, Mākonkalna pag., Rēzeknes nov.
Mob.: +371 29139677, +371 27892916
E-pasts: regia.andrievs@ daba.gov.lv, irena.brolisa@daba.gov.lv
Mājas lapa: www.daba.gov.lv
GPS: X:712725, Y:227601 / 56° 17' 24.92", 27° 30' 26.14.66"
 Centrs atrodas Rāznas nacionālā parka teritorijā, Rāznas ezera krastā. Centrā ierīkotas apskatīt pastāvīgo ekspozīciju „Iepazīsti un sajeti Rāznas nacionālo parku”, piedalīties interaktīvās dabas izziņas nodarbībās, izstāstīt sajūtu tauti.

19 LŪZNAVAS MUIŽA UN PARKS
Adrese: p/l Ūznava, Pils iela 8, Lūznavas pag., Rēzeknes nov.
Tel.: +371 64646017
E-pasts: info@luznava.lv
GPS: X:701439, Y:250659 / 56° 21' 27.50", 27° 15'38.53"
 Lūznavas muiža atrodas Rāznas Nacionālā parka teritorijā. Muižas pils celta 20.gs. sākumā no kļeģiem un šķietiem laukamķermeņu historisma un jūgendstila. Tās īpašnieks bija inženieris Stanislavs Kerberds no Sanktpēterburgas. Ēku iekārt 23,7 ha liels ainavu parks ar dīķu sistēmu un Madonnas statujā. Pēc restaurācijas pili ierīkojis Rēzeknes novada sietiņu namu, kurā pieejama tūrisma informācija un apskatāmas izstādes.

20 APKALNMĀJAS
Adrese: Adamova, Verēmu pag., Rēzeknes nov.
Mob.: +371 26597635
E-pasts: apkalnmajas@inbox.lv
Mājas lapa: www.apkalnmajas.lv
GPS: X:706423, Y:227601 / 56° 33' 8.25", 27° 21'30.86"
 Apkalnmājas atrodas dabas parka „Adamovas ezers” tuvumā. Pastāvē Apkalnmājas ir vienīgā amatnīka darbnīca Latvijā, kur izgatavo loka aizjūgam nepieciešamās zriglītes. Saimnieki piedāvā ekskursiju ar stāstījumu par dažādām ar Latgales amatniecību saistītām tēmām, iespēju izmēģināt roku ādas izstrādājumu darināšanu, telpas semināriem, atpūtas vietu dabā.

21 MŪZIKAS DARBŅĪCA BALTHARMONIA
Adrese: “Bikava 2a”, Gaigalova, Gaigalavas pag., Rēzeknes nov.
Mob.: +371 28728790, +371 26593441
E-pasts: baltharmonia@inbox.lv
Mājas lapa: http://www.baltharmonia.lv
GPS: X:687623, Y:2291964 / 56° 44' 1.98", 27° 4'22.32"
 Mūzikas instrumentu darbnīca „Baltharmonia” atrodas 10 km attālumā no dabas lieguma „Lubāna mitrājs”. Te var apskatīt seno mūzikas instrumentu ekspozīciju, muzicēt ar darbnīcā un civietē ražotiem mūzikas instrumentiem, uz vietas uzņemstarot klabatu, trešcortku vai kurški, iegādāties mūzikas instrumentus. *Jautrība garantēta!*

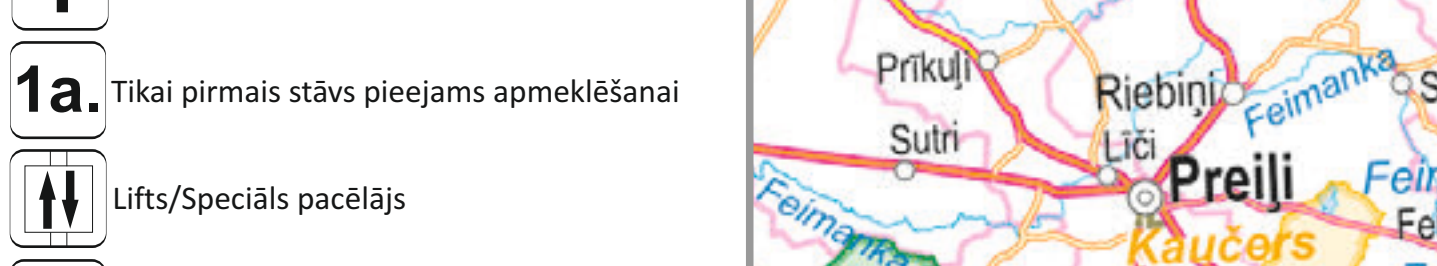
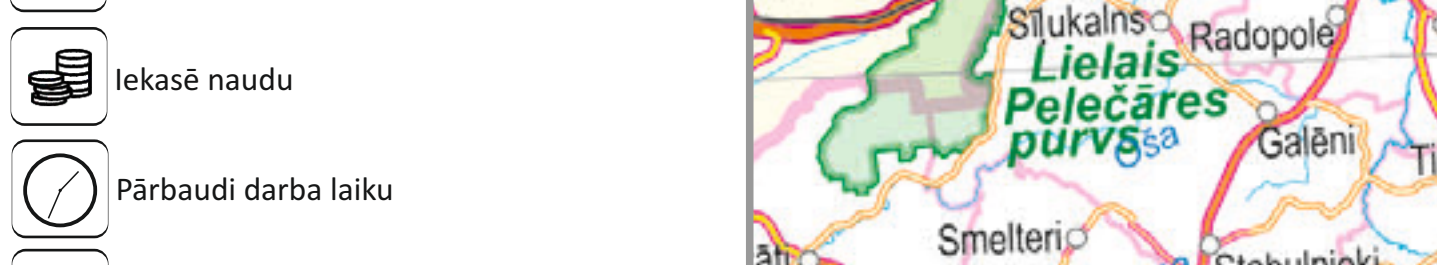
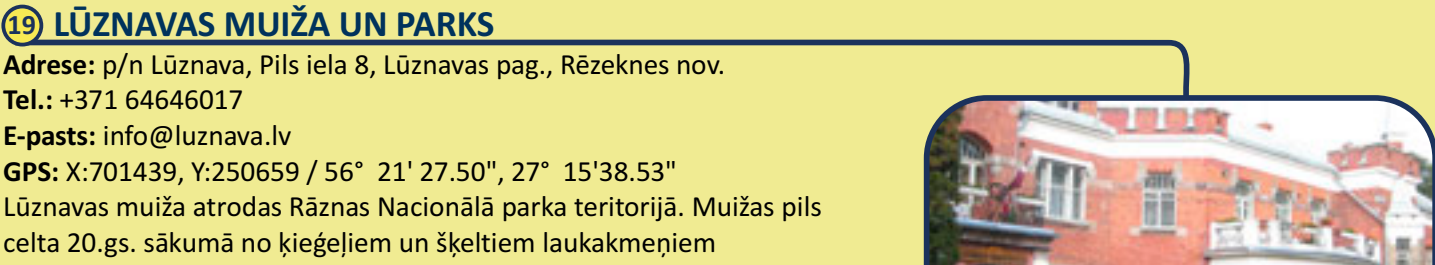
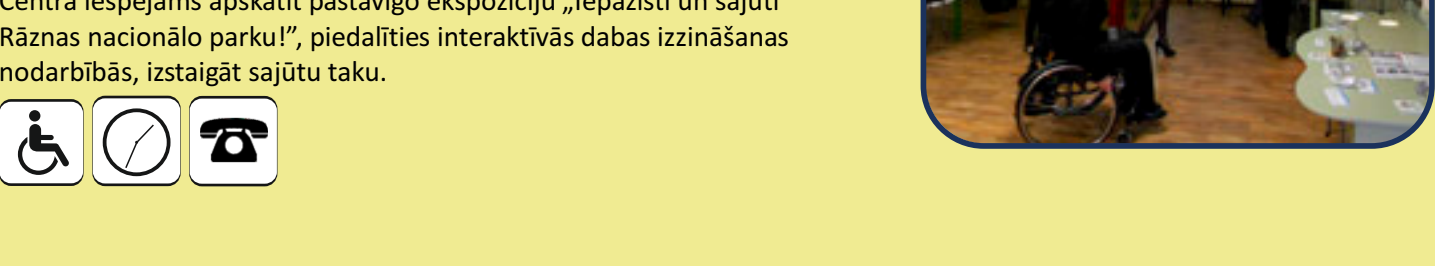
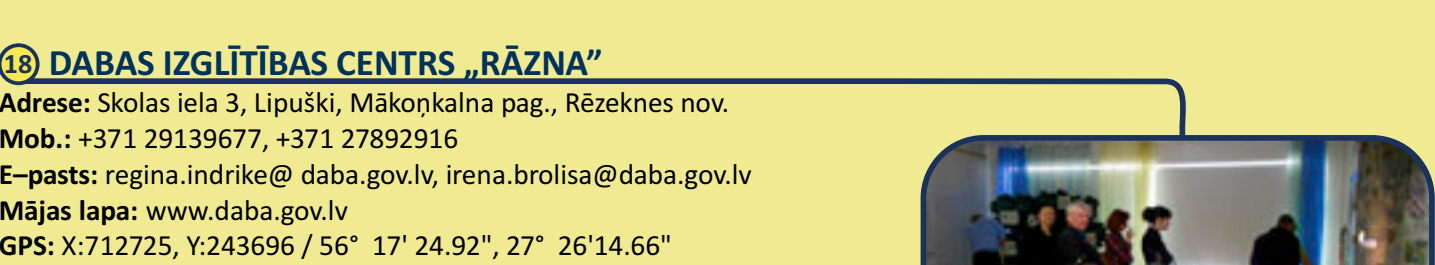
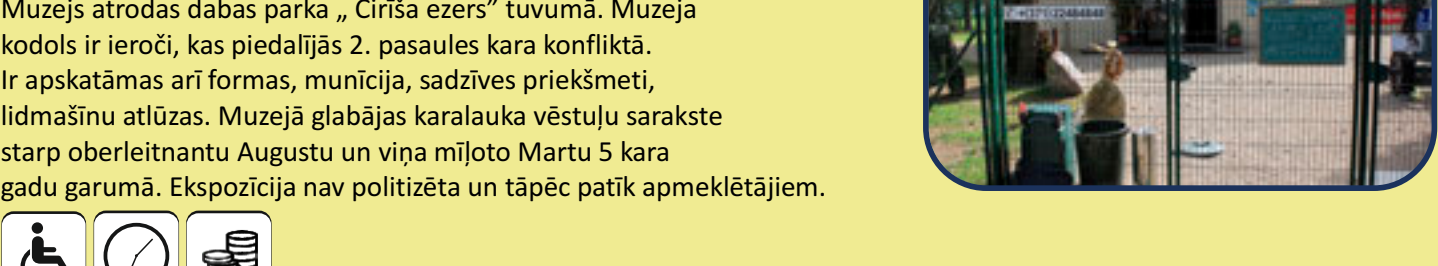
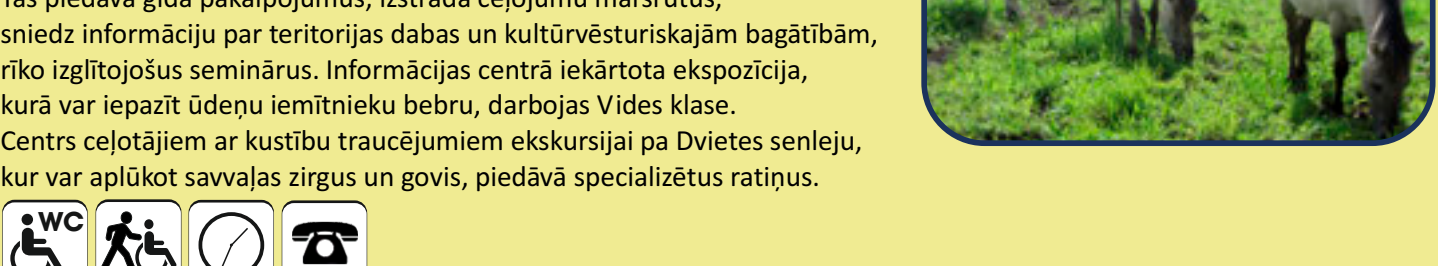

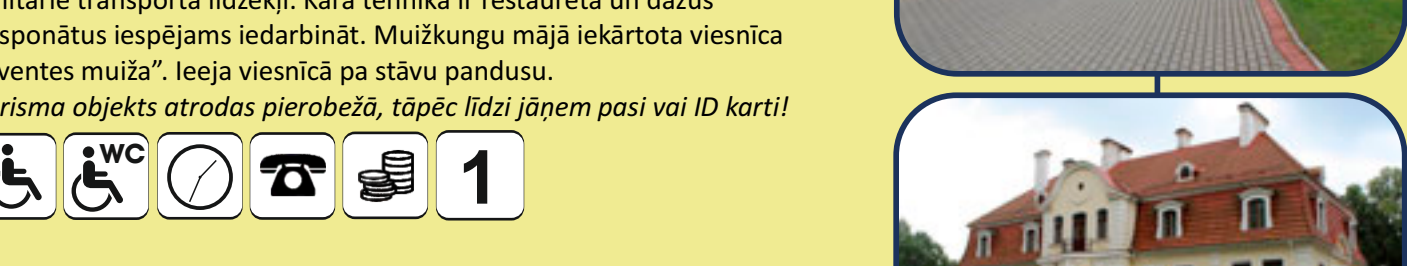
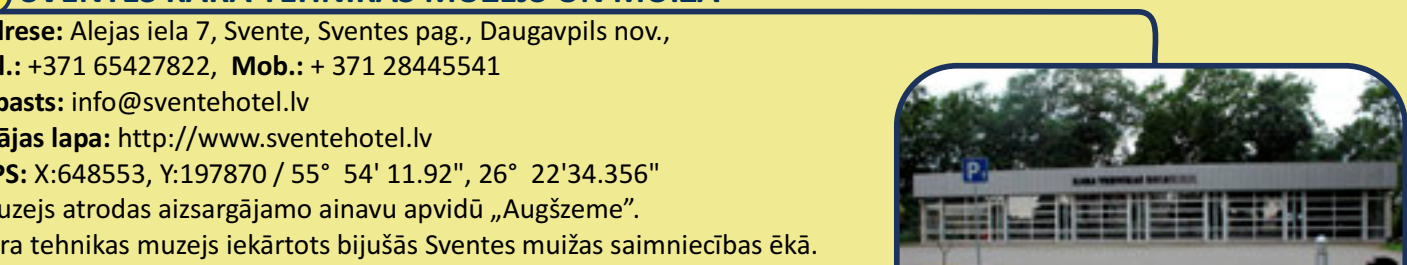
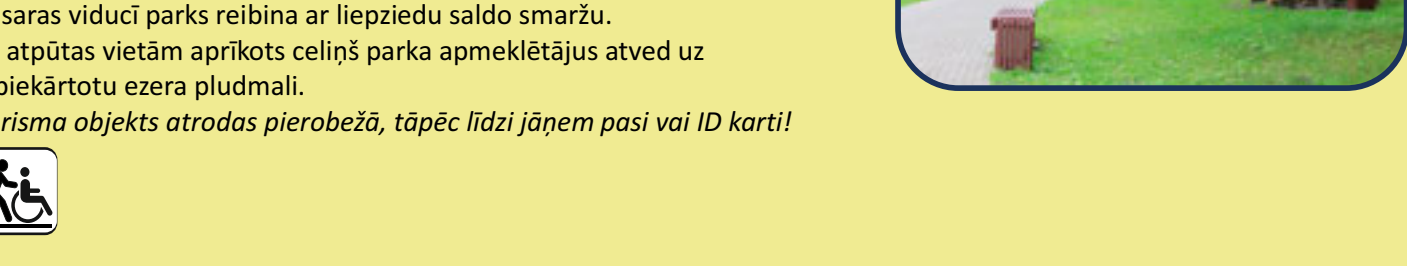
22 ŪDENS TŪRISMA ATTĪSTĪBAS CENTRS „BĀKA”
Adrese: Kāpāni, Gaigalavas pag., Rēzeknes nov.
Mob.: +371 26663358
E-pasts: bakas@ezesmesnovads.lv
Mājas lapa: http://baka.rezeknesnovads.lv
GPS: X:679840, Y:297240 / 56° 47' 3.40", 26° 56'38.18"
 Ūdens tūrisma attīstības centrs „Bāka” atrodas dabas lieguma „Lubāna mitrājs” teritorijā, Lubāna ezera krastā. Centra izstāžu zālē apskatāmas dažādas ekspozīcijas. No ēkas jumta terases, kuras augstums ir 10 m (augstākā vieta Lubānas ezera apkārtnē), var vērot putnus un krāšņo Lubāna ezera ainavu. Aktīvās atpūtas cīentājiem centrs piedāvā izbraucienus ar motorlaivu, airu laivu, vēja dēli, makšķerēšanu, volejbolu un tenisa laukumu, pludmalī Lubāna ezera krastā. Ziemā šeit ir labi apskatīti slidoņaini un slidoņaini. Maltīti iespējams pagatavot pašiem uz lauku pavarā vai pasūtīt ēdiena piegādi. Centrs piedāvā telpas semināriem un svētku svinībām, kā arī nakšņošanas iespējas.

LEJASMALAS
Adrese: Šķipi, Aulejas pag., Krāslavas nov.
Mob.: +371 29139680
E-pasts: lejasmas@inbox.lv
Mājas lapa: http://www.lejasmalas.viss.lv
GPS: X: 700605, Y: 213224 / 56° 1' 19.89", 27° 13'8.29"
 Apkalpo latviešu, krievu un angļu valodā.

RĀZNAS LĪČIS
Adrese: Ezermalā, Čornajas pag., Rēzeknes nov.
Mob.: +371 29176687, +371 26528003
E-pasts: eseja4@inbox.lv
Mājas lapa: http://www.raznaslicis.lv
GPS: X: 714135, Y: 251610 / 56° 21' 38.18", 27° 27' 59.68"
 Apkalpo latviešu, krievu un angļu valodā.

RĀZNAS STĀVKRASTI
Adrese: Lesiņki, Kaunatas pag., Rēzeknes nov.
Mob.: +371 29128199, +371 20221941, +371 29473700
E-pasts: inga.drele@inbox.lv
Mājas lapa: http://www.raznasstavkristi.lv
GPS: X: 716760, Y: 245112 / 56° 18' 4.08", 27° 30' 13.08"
 Apkalpo latviešu, krievu, angļu un vācu valodā.

REHABILITĀCIJAS CENTRS „RĀZNA”
Adrese: Sauču kalna iela 3, Lūznavas pag., Rēzeknes nov.
Tel.: +371 64646923, **Mob.:** +371 29422323
E-pasts: inga.drele@inbox.lv
Mājas lapa: http://www.lnrc.lv
GPS: X: 704449, Y: 248167 / 56° 20' 2.4", 27° 18' 26.64"



KAFEJĪCA “PIE ČĒRVONKAS PILS”
Adrese: Červonka-1, Vecsalienas pag.,Daugavpils nov.
Mob.: +371 29726105
GPS: X: 673571, Y: 189832 / 55° 49' 22.13", 26° 46' 14.74"
 Pirmdienās, trešdienās un piektdienās piedāvā mājas gatavotus smalkmaizītes un pīrādziņus.

ATPŪTA UN MALTĪTE LAUKU MĀJĀ „BAGĀTĪBAS”
Adrese: Bārtuli, Indras pag., Krāslavas nov.
Mob.: +371 26125475
GPS: X: 717534, Y: 197229 / 55° 52' 16.91", 27° 28' 37.83"
 Mājražošana - siens un galas izstrādājumi. Pusiēdīs tradicionālais moldāvu ēdiens – mamaliga.

KAFEJĪCA “TURĪBA”
Adrese: Someresates iela 36, Aglona, Aglonas nov.
Mob.: +371 65324475
E-pasts: klints99@apollo.lv
GPS: X: 717534, Y: 197229 / 55° 52' 16.91", 27° 28' 37.83"
 Valodas: LV, RU, ENG
 Uzņēmums iekļauts kulinārā mantojuma tīklā.

MALTĪTE ATPŪTAS VIETĀ „SKAISTĀ RĀZNA”
Adrese: Strodi, Kaunatas pag., Rēzeknes nov.
Mob.

