



## Dabas aizsardzības pārvalde

---

Baznīcas iela 7, Sigulda, LV-2150, tālr. 67509545, fakss 67509544, e-pasts [daba@daba.gov.lv](mailto:daba@daba.gov.lv)

**RĪKOJUMS**

Siguldā

09.11.2018

1.1/229/2018

*Par dabas lieguma "Supes purvs"  
dabas aizsardzības plāna izstrādes  
uzraudzības grupas izveidošanu*

Lai nodrošinātu dabas lieguma "Supes purvs" dabas aizsardzības plāna izstrādi atbilstoši Ministru kabineta 2007. gada 9. oktobra noteikumu Nr. 686 "Noteikumi par īpaši aizsargājamās dabas teritorijas dabas aizsardzības plāna saturu un izstrādes kārtību" 18. punktam, izveidoju dabas aizsardzības plāna uzraudzības grupu šādā sastāvā:

1. **Liene Opolā**, Dabas aizsardzības pārvaldes Dabas aizsardzības departamenta Monitoringa un plānojumu nodaļas vecākā eksperte, tālr. 28666640, e-pasts: [liene.opola@daba.gov.lv](mailto:liene.opola@daba.gov.lv);
2. **Gunta Dimitrijeva**, Viesītes novada domes Attīstības un plānošanas nodaļas vadītāja, tālr. 65245677, e-pasts: [gunta.dimitrijeva@viesite.lv](mailto:gunta.dimitrijeva@viesite.lv);
3. **Gundega Jurāne**, Valsts meža dienesta Sēlijas virsmežniecības inženiere vides aizsardzības jautājumos, tālr. 26339432, e-pasts: [gundega.jurane@selija.vmd.gov.lv](mailto:gundega.jurane@selija.vmd.gov.lv);
4. **Nadīna Lavrinoviča**, Valsts vides dienesta Daugavpils reģionālās vides pārvaldes Kontroles daļas Piesārņojuma kontroles sektora vecākā inspektore, tālr. 26672375, e-pasts: [nadina.lavrinovica@daugavpils.vvd.gov.lv](mailto:nadina.lavrinovica@daugavpils.vvd.gov.lv);
5. **Sandra Lickrastīņa**, AS "Latvijas valsts meži" Dienvidlatgales reģiona vides plānošanas speciāliste, tālr. 26174601, e-pasts: [s.lickrastina@lvm.lv](mailto:s.lickrastina@lvm.lv);
6. **Mārtiņš Eņģelis**, Latvijas Investīciju un attīstības aģentūras Tūrisma departamenta Tūrisma mārketinga nodaļas vecākais eksperts, tālr. 67039445, e-pasts: [martins.engelis@liaa.gov.lv](mailto:martins.engelis@liaa.gov.lv).

Ģenerāldirektors

Juris Jātnieks

Kopijas: Rīkojumā minētajām personām, Dabas aizsardzības departamentam

Opolā, 28666640  
[liene.opola@daba.gov.lv](mailto:liene.opola@daba.gov.lv)



## Dabas aizsardzības pārvalde

Baznīcas iela 7, Sigulda, LV-2150, tālr. 67509545, fakss 67509544, e-pasts [daba@daba.gov.lv](mailto:daba@daba.gov.lv)

### **RĪKOJUMS** Siguldā

12.08.2019

Nr. 1.1/172/2019

*Par grozījumiem dabas lieguma “Supes purvs”  
dabas aizsardzības plāna izstrādes  
uzraudzības grupas sastāvā*

Veikt Dabas aizsardzības pārvaldes 2018. gada 9. novembra rīkojumā Nr. 1.1/229/2018 Par dabas lieguma “Supes purvs” dabas aizsardzības plāna izstrādes uzraudzības grupas izveidošanu (turpmāk – Rīkojums) šādus grozījumus:

Rīkojuma 3. punktu izteikt šādā redakcijā:

“3. **Iluta Šopole – Lorence** - Sēlijas virsmežniecības inženiere vides aizsardzības jautājumos, tālr. 26515515, e-pasts – [iluta.sopole@selija.vmd.gov.lv](mailto:iluta.sopole@selija.vmd.gov.lv).”

Ģenerāldirektora p.i.  
Ģenerāldirektora vietniece dabas aizsardzības jomā

Gunta Gabrāne

Kopijas: Rīkojumā minētajām personām, Dabas aizsardzības departamentam

Strode, 29455010  
[gita.strode@daba.gov.lv](mailto:gita.strode@daba.gov.lv)

ŠIS DOKUMENTS PARAKSTĪTS AR DROŠU ELEKTRONISKO PARAKSTU UN SATUR LAIKA ZĪMOGU



## Dabas aizsardzības pārvalde

Baznīcas iela 7, Sigulda, LV-2150, tālr. 67509545, fakss 67509544, e-pasts [daba@daba.gov.lv](mailto:daba@daba.gov.lv)

### **RĪKOJUMS** Siguldā

12.08.2019

Nr. 1.1/172/2019

*Par grozījumiem dabas lieguma "Supes purvs"  
dabas aizsardzības plāna izstrādes  
uzraudzības grupas sastāvā*

Veikt Dabas aizsardzības pārvaldes 2018. gada 9. novembra rīkojumā Nr. 1.1/229/2018 Par dabas lieguma "Supes purvs" dabas aizsardzības plāna izstrādes uzraudzības grupas izveidošanu (turpmāk – Rīkojums) šādus grozījumus:

Rīkojuma 3. punktu izteikt šādā redakcijā:

**"3. Iluta Šopole – Lorence - Sēlijas virsmežniecības inženiere vides aizsardzības  
jautājumos, tālr. 26515515, e-pasts – [iluta.sopole@selija.vmd.gov.lv](mailto:iluta.sopole@selija.vmd.gov.lv)."**

Ģenerāldirektora p.i.  
Ģenerāldirektora vietniece dabas aizsardzības jomā

Gunta Gabrāne

Kopijas: Rīkojumā minētajām personām, Dabas aizsardzības departamentam

Strode, 29455010  
[gita.strode@daba.gov.lv](mailto:gita.strode@daba.gov.lv)

ŠIS DOKUMENTS PARAKSTĪTS AR DROŠU ELEKTRONISKO PARAKSTU UN SATUR LAIKA ZĪM

13.pielikums.

13.2.pielikums.

Dabas aizsardzības plāna izstrādes informatīvās sanāksmes materiāli.



**Interreg**  
Latvija-Lietuva

Paziņojums par dabas aizsardzības plāna izstrādes uzsākšanas informatīvo sanāksmi dabas liegumam «Supes purvs»

Aicinām interesentus piedalīties dabas aizsardzības plāna izstrādes uzsākšanas informatīvajā sanāksmē, kas notiks 2018. gada 12. oktobrī plkst. 13.00 Viesītes novada domē (Brīvības iela 10, Viesīte).

Plāns tiek izstrādāts projekta LI-306 «Dabas daudzveidības saglabāšana LV-LT pārobežu reģionā mītrajos, izmantojot daudzveidīgus apsaimniekošanas pasākumus» (atvērta ainava) ietvaros. Projekta līdzfinansējums no Eiropas Reģionālās attīstības fonda ir 318 212,63 EUR.

Plānu Dabas aizsardzības pārvaldes uzdevumā izstrādā biedrība «Daugavpils Universitātes Dabas izpētes un vides izglītības centrs», adrese: Vienības iela 13, Daugavpils, LV-5400. Izteikt viedokli un sniegt priekšlikumus par turpmāko dabas lieguma attīstības vīziju aicinām klātienē sanāksmes laikā vai rakstiski līdz 2018. gada 8. oktobrim, adresējot tos plāna izstrādes vadītājam Uldim Valainim: [uldis.valainis@biology.lv](mailto:uldis.valainis@biology.lv).

# LATVIJAS VĒSTNESIS

LATVIJAS REPUBLIKAS OFICIĀLAIS IZDEVUMS

OP 2018/191.DA3

OFICIĀLIE PAZIŅOJUMI > DAŽĀDI SLUDINĀJUMI

## **Paziņojums par dabas aizsardzības plāna izstrādes uzsākšanas informatīvo sanāksmi dabas liegumam "Supes purvs"**

Aicinām interesentus piedalīties dabas aizsardzības plāna izstrādes uzsākšanas informatīvajā sanāksmē, kas notiks 2018. gada 12. oktobrī plkst. 13.00 Viesītes novada domē (Brīvības iela 10, Viesītē).

Plāns tiek izstrādāts projekta LLI-306 "Dabas daudzveidības saglabāšana LV-LT pārrobežu reģiona mitrājos, izmantojot daudzveidīgus apsaimniekošanas pasākumus" (Atvērtā Ainava) ietvaros.

Plānu Dabas aizsardzības pārvaldes uzdevumā izstrādā biedrība "Daugavpils Universitātes Dabas izpētes un vides izglītības centrs", adrese: Vienības ielā 13, Daugavpils, LV-5400. Izteikt viedokli un sniegt priekšlikumus par turpmāko dabas lieguma attīstības vīziju aicinām klātienē sanāksmes laikā vai rakstiski līdz 2018. gada 8. oktobrim, adresējot tos plāna izstrādes vadītājam Uldim Valainim: [uldis.valainis@biology.lv](mailto:uldis.valainis@biology.lv).

<https://www.daba.gov.lv/public/lat/zinas/2920/>

2018-10-03

## Dabas liegumam “Supes purvs” izstrādās dabas aizsardzības plānu



Lai saskaņotu dabas aizsardzības, resursu izmantošanas, reģiona attīstības un citas intereses un vienlaikus saglabātu teritorijas dabas vērtības, Dabas aizsardzības pārvaldes (turpmāk – Pārvalde) uzdevumā ir uzsākta dabas aizsardzības plāna izstrāde liegumam “Supes purvs”.

Lai uzzinātu iedzīvotāju, zemes īpašnieku, uzņēmēju un citu interesentu viedokli un iesaistītu viņus plāna izstrādē, **Viesītes novada domē 12.oktobrī plkst. 13:00** notiks dabas aizsardzības plāna izstrādes uzsākšanas informatīvā sanāksme.

“Dabas aizsardzības plānu uzdevums ir saskaņot dabas saglabāšanas, dabas resursu izmantošanas, reģiona attīstības, tūrisma infrastruktūras attīstības, atpūtas iespēju sekmēšanas un citas intereses tā, lai tiktu saglabātas īpaši aizsargājamās teritorijas unikālās dabas un kultūrvēsturiskās vērtības. Lai to izdarītu pēc iespējas sekmīgāk, būtiska ir vietējo iedzīvotāju iesaiste sabiedriskās apspriešanas sanāksmē,” pauž Pārvaldes Dabas aizsardzības departamenta vadītāja Gita Strode.

Pārvalde un plāna izstrādātājs – Daugavpils universitāte – aicina ikvienu interesentu apmeklēt sanāksmi, lai iepazītos plāna izstrādes mērķiem, kā arī uzklausītu Jūsu priekšlikumus un ieceres attiecībā uz sava īpašuma apsaimniekošanas perspektīvām. Priekšlikumus dabas lieguma un tā tuvākās apkārtnes apsaimniekošanas pasākumiem var paust ne tikai sanāksmes laikā, bet arī iesniegt rakstiski plāna izstrādātājam - biedrībai “Daugavpils Universitātes Dabas izpētes un vides izglītības centrs”, Vienības iela 13, Daugavpils, LV-5401, e-pasts: [uldis.valainis@biology.lv](mailto:uldis.valainis@biology.lv).

Dabas liegums „Supes purvs” ir Natura 2000 teritorija. Īpaši aizsargājamās dabas teritorijas kopējā platība ir 712 ha, un tā dibināta 1987. gadā. Dabas lieguma “Supes purvs” teritorijā lielākās platības aizņem ES nozīmes aizsargājamie biotopi - *Neskarti augstie purvi*. No īpaši aizsargājamām sugām teritorijā sastopamas mežzirbes, baltmugurdzeņi, dzērves, dzeltenie tārtiņi, rubeņi, medņi, ūdri. Purvu aptver purvainis priežu mežs. Piemērots biotops lielajiem plēsējiem, taču tos negatīvi ietekmē cilvēka radītie traucējumi.

Plāns tiek izstrādāts projekta LLI-306 “Dabas daudzveidības saglabāšana LV-LT pārrobežu reģiona mitrājos, izmantojot daudzveidīgus apsaimniekošanas pasākumus” (Open landscape) ietvaros. Projekta līdzfinansējums no Eiropas Reģionālās attīstības fonda ir 318212,63 EUR.

Šī informācija ir sagatavota ar Eiropas Savienības finansiālo atbalstu. Par šīs informācijas saturu pilnībā atbild Dabas aizsardzības pārvalde, un tas nekādos apstākļos nav uzskatāms par Eiropas Savienības oficiālo nostāju.

<http://www.viesite.lv/?p=42800>

## Notiks informatīva sanāksme par dabas lieguma „Supes purvs” dabas aizsardzības plāna izstrādes uzsākšanu



*Paziņojums par dabas aizsardzības plāna izstrādes uzsākšanas sanāksmi*

**2018.gada 12. oktobrī plkst. 13.00 Viesītes novada domē (Brīvības iela 10, Viesītē) notiks informatīva sanāksme par dabas lieguma „Supes purvs” dabas aizsardzības plāna izstrādi turpmākajiem 12 gadiem.**

Dabas liegums „Supes purvs” ir *Natura 2000* teritorija. Īpaši aizsargājamās dabas teritorijas kopējā platība ir 712 ha, un tā dibināta 1987. gadā. Dabas lieguma “Supes purvs” teritorijā lielākās platības aizņem ES nozīmes aizsargājamie biotopi *7110\* Neskarti augstie purvi, 91D0\* Purvaini meži un 3160 Distrofi ezeri*. No īpaši aizsargājamām sugām teritorijā sastopamas mežzirbes, baltmugurdzeņi, dzērves, dzeltenie tārtiņi, rubeņi, medņi, ūdri u.c.

Dabas aizsardzības plāna uzdevums ir saskaņot dabas aizsardzības, dabas resursu izmantošanas, reģiona attīstības un iedzīvotāju intereses, tā, lai tiktu saglabātas teritorijas dabas vērtības. Informatīvās sanāksmes laikā klātesošie tiks iepazīstināti ar dabas lieguma „Supes purvs” izveidošanas mērķiem un dabas vērtībām, dabas aizsardzības plāna izstrādes procedūru, termiņiem, iesaistītajiem ekspertiem, plānotajiem pētījumiem un iespēju piedalīties dabas aizsardzības plāna izstrādē.

Plāns tiek izstrādāts projekta LLI-306 “Dabas daudzveidības saglabāšana LV-LT pārobežu reģiona mitrājos, izmantojot daudzveidīgus apsaimniekošanas pasākumus” (Atvērtā Ainava) ietvaros. Projekta līdzfinansējums no Eiropas Reģionālās attīstības fonda ir 318212,63 EUR.

Aicinām iedzīvotājus, zemju īpašniekus, uzņēmējus un visus pārējos, kam interesē dabas lieguma „Supes purvs” turpmākā aizsardzība un apsaimniekošana, iesaistīties un piedalīties informatīvajā sanāksmē, lai saņemtu aktuālo informāciju un savlaicīgi paustu viedokli par turpmāko šīs teritorijas apsaimniekošanu un izmantošanu!

**Plānu Dabas aizsardzības pārvaldes uzdevumā izstrādā biedrība “Daugavpils Universitātes Dabas izpētes un vides izglītības centrs”, adrese: Vienības ielā 13, Daugavpils, LV-5400. Izteikt viedokli un sniegt priekšlikumus par turpmāko dabas lieguma attīstības vīziju aicinām sanāksmē vai rakstiski līdz 2018. gada 8. oktobrim, adresējot tos plāna izstrādes vadītājam Uldim Valainim: [uldis.valainis@biology.lv](mailto:uldis.valainis@biology.lv).**

**Aicināti visi interesenti!**

Šī informācija ir sagatavota ar Eiropas Savienības finansiālo atbalstu. Par šīs informācijas saturu pilnībā atbild Dabas aizsardzības pārvalde, un tas nekādos apstākļos nav uzskatāms par Eiropas Savienības oficiālo nostāju.



# Latvija-Lietuva

European Regional Development Fund



Dabas aizsardzības  
pārvalde



## Dabas lieguma "Supes purvs" dabas aizsardzības plāna izstrādes 1. uzraudzības grupas sanāksme

2019. gada 4. februārī plkst. 10:00, Dabas aizsardzības pārvaldes Latgales reģionālās administrācijas

Daugavpils birojs (Daugavpils, Ģimnāzijas iela 12)

Nr.p.k.	Vārds, uzvārds	Pārstāvētā institūcija	E-pasts	Telefona nr.	Paraksts
1.	Norīna Laimonāne	VVD Daugavpils RVP	norina.laimonane@daugavpils.vj.gov.lv	26672315	
2.	Sandra Līcraština	LVM Vides plān. spec.	s.līcraština@lvm.lv	26174601	
3.	Andris Ciņiņš	LVM Viētes mežkopis	a.cinins@lvm.lv	29123771	
4.	Ināra Šķirde	RHP katļtelpas RA	inara.skirde@daugavpils.gov.lv	26313500	
5.	Liene Opola	DAP DAD Monitorings un plānošana	liene.opola@daugavpils.gov.lv	28666640	
6.	Jūlija Buzina	AAID botāniķis R A	julija.buzina@daugavpils.gov.lv	22035020	
7.	Jūns Soms	Daugavpils Universitāte	juns.soms@du.lv	29295432	
8.	Svetlana Puzāne	Viētes novada pārvalde	svetlana.puzane@viesitesnovads.lv	29498299	
9.	Ģeņta Dīntrūpe	Viētes novada pārvalde	geneta.dintrupe@viesitesnovads.lv	27865802	

### Dalībnieku ievēribai!

Saskaņā ar Vispārīgās datu aizsardzības regulas prasībām (GDPR) informējami, ka pamatojoties uz Jūsu piekrišanu, Dabas aizsardzības pārvalde apstrādā Jūsu personas datus, lai:

- gūtu apliecinājumu un analizētu sabiedrības iesaisti sanāksmēs,
- nodrošinātu turpmāko saziņu par izmaiņām dabas aizsardzības plāna projektā un nosūtītu informatīvos materiālus (t.sk., informāciju par turpmākajiem pasākumiem) atbilstoši Vispārīgās datu aizsardzības regulas 6.panta 1.punkta a) apakšpunktam.

10

Uldis Vīlmanis

DU direktors

Uldis Vīlmanis 26113005  
uldis.vilmanis@daugavpils.gov.lv





# Interreg

## Latvija-Lietuva

Eiropas Reģionālās attīstības fonds



EIROPAS SAVIENĪBA

### Dabas lieguma “Supes purvs” dabas aizsardzības plāna izstrādes uzraudzības grupas 1. sanāksme

#### PROTOKOLS

**Latgales reģionālās administrācijas Daugavpils birojā  
(Daugavpilī, Ģimnāzijas iela 12), 2019. gada 4. februārī**

Sanāksmes sākums: 10.00

Dalībnieku saraksts – pielikumā

Sanāksmi vada – Liene Opolā

Protokolē – Māris Nitcis

**Liene Opolā** (Dabas aizsardzības pārvalde) atklāj sanāksmi ar ievadvārdiem un pastāsta ar sanāksmes dienas kārtību, kā arī klātesošie īsi iepazīstina ar sevi un vienojas par dienas kārtību.

**Uldis Valainis:** Informē par dabas aizsardzības plāna izstrādes līdzšinējo progresu.

Informē klātesošos, ka uzraudzības grupas sasaukšanas mērķis ir diskutēt par iespējamajiem apsaimniekošanas pasākumiem, kas dabas lieguma teritorijā varētu tikt īstenoti projekta LLI-306 “Dabas daudzveidības saglabāšana LV-LT pārrobežu reģiona mitrājos, izmantojot daudzveidīgus apsaimniekošanas pasākumus” (Atvērtā Ainava) ietvaros. Latvijas pusē projekta realizāciju nodrošina biedrība „Eiroporeģions „Ezeru zeme”, Viesītes novada pašvaldība un Dabas aizsardzības pārvalde.

U. Valainis informē, ka dabas lieguma purvu un mežu biotopus ietekmē liegumā un tā tuvākajā apkārtnē izveidotā meliorācijas sistēma, kura rada hidroloģiskā režīma izmaiņas – tas ir paātrina noteci un pazemina gruntsūdeņu līmeni. U. Valainis norāda, ka viens no iespējamajiem apsaimniekošanas pasākumiem ir hidroloģiskā režīma atjaunošana dabas lieguma teritorijā.

**Juris Soms:** informē klātesošos par Supes purva izcelsmes īpatnībām, izveidoto meliorācijas sistēmu un iespējamajiem risinājumiem hidroloģiskā režīma izmaiņu negatīvās ietekmes novēršanai uz īpaši aizsargājamās dabas teritorijas dabas vērtībām. J. Soms norāda, ka viens no risinājumiem ir veikt mākslīgas drenāžas elementu aizsprostošanu, kas ļautu atjaunot dabisko noteces režīmu.

**Sandra Līckrastiņa:** norāda, ka nepieciešams konkretizēt aizsprostu tehnoloģiskos risinājumus, kas varētu tikt izmantoti konkrētajā dabas liegumā.

**Uldis Valainis:** informē, ka piemērotākie tehnoloģiskie risinājumi tiks ieteikti pēc teritorijas apsekošanas dabā. Arī aizsprostu izveidošanas vietas pagaidām ir norādītas provizoriski, balstoties pamatā uz kamerāliem



*Plāns tiek izstrādāts projekta LLI-306 “Dabas daudzveidības saglabāšana LV-LT pārrobežu reģiona mitrājos, izmantojot daudzveidīgus apsaimniekošanas pasākumus” (Atvērtā Ainava) ietvaros*

datiem un 2016. gadā dabas lieguma teritorijā veiktās biotopu kartēšanas anketās norādītajiem komentāriem. Nepieciešams veikt papildus uzmērījumus dabā, lai sagatavotu konkrētākus priekšlikumus.

Konkrēto apsaimniekošanas pasākumu iespējams īstenot vairākos etapos, ņemot vērā pieejamā finansējuma apmēru. Ja aizsprostu izveidi plāno pakāpeniski, tad pirmkārt būtu īstenojama aizsprostu izveidošana dabas lieguma Z daļā, kur hidroloģiskā režīma izmaiņu ietekme ir visizteiktākā. Tāpat, pirms pasākuma īstenošanas, nepieciešams detalizētāk vērtēt arī potenciālo hidroloģiskā režīma atjaunošanas ietekmi uz apkārt lieguma teritorijai esošajām mežaudzēm.

**Gunta Dimitrijeva:** Informē, ka, lai pašvaldība varētu finansēt jebkādas apsaimniekošanas pasākumus lieguma teritorijā, tai ir nepieciešams noslēgt nomas līgumu ar zemes īpašniekiem.

**Sandra Līckrastiņa:** norāda, ka pašvaldībai nepieciešams sagatavot iesniegumu LVM vadībai par konkrētu darbību veikšanas saskaņošanu. S. Līckrastiņa uzsver, ka saskaņošanas procedūru nepieciešams uzsākt pēc iespējas ātrāk, ja apsaimniekošanas pasākumu īstenošanu grib uzsākt šogad.

**Irēna Skrinda:** norāda, ka aizsprostu veidošana iespējama arī ārpus lieguma teritorijas, ja tas veicina hidroloģiskā režīma atjaunošanos liegumā.

*Uzraudzības grupa diskutē par piedāvātā apsaimniekošanas pasākuma realizācijas iespējamību projekta LLI-306 "Dabas daudzveidības saglabāšana LV-LT pārrobežu reģiona mitrājos, izmantojot daudzveidīgus apsaimniekošanas pasākumus" (Atvērtā Ainava) ietvaros. Nolemj, ka minētā apsaimniekošanas pasākuma īstenošana konkrētā projekta ietvaros nav iespējama.*

**Uldis Valainis:** informē, ka pirms ĪADT izveidošanas atsevišķos pašreizējā dabas lieguma teritorijā ietilpstošajos meža nogabalos veikta mežistrāde, kas atstājusi negatīvu ietekmi uz teritorijas bioloģisko daudzveidību. Nogabali, kuros pirms ĪADT izveidošanas veikti mežistrādes darbi, ir bioloģiski nevērtīgi un, ilgstoši plānojot lieguma mežu apsaimniekošanu, nepieciešams īstenot pasākumus bioloģiski augstvērtīgāku mežaudžu veidošanai mežsaimniecības degradētajos nogabalos. U. Valainis norāda, ka konkrētas rekomendācijas par pasākumiem, kas veicami bioloģiski augstvērtīgāku mežaudžu veidošanai, tiks izstrādātas pēc biotopu eksperta apsekojumiem dabā, kā arī kontekstā ar plānotajiem hidroloģiskā režīma atjaunošanas pasākumiem.

**Andris Čikuts:** norāda, ka ērtākais risinājums būtu konkrētā pasākuma īstenošanas realizāciju nodot AS "Latvijas valsts meži"

**Gunta Dimitrijeva:** informē, ka konkrētā projekta ietvaros šāds risinājums nav iespējams.

*Uzraudzības grupa diskutē par piedāvātā apsaimniekošanas pasākuma realizācijas iespējamību projekta LLI-306 "Dabas daudzveidības saglabāšana LV-LT pārrobežu reģiona mitrājos, izmantojot daudzveidīgus apsaimniekošanas pasākumus" (Atvērtā Ainava) ietvaros. Nolemj, ka minētā apsaimniekošanas pasākuma īstenošana konkrētā projekta ietvaros nav iespējama.*

**Juris Soms:** norāda, ka jādoma par alternatīviem apsaimniekošanas pasākumiem, kurus varētu īstenot pašvaldība, izmantojot projektā piešķirto finansējumu.

**Irēna Skrinda:** kā iespējamo apsaimniekošanas pasākumu ierosina sīkā apauguma novākšanu. Dabas aizsardzības plāna izstrādes ietvaros būtu nepieciešams identificēt teritorijas, kurās aizaugšanas problēma ir aktuāla.



Plāns tiek izstrādāts projekta LLI-306 "Dabas daudzveidības saglabāšana LV-LT pārrobežu reģiona mitrājos, izmantojot daudzveidīgus apsaimniekošanas pasākumus" (Atvērtā Ainava) ietvaros

**Sandra Līckrastiņa:** norāda, ka pasākuma īstenošanas laikiem un vietu izvēlei, kurās īstenot apauguma novākšanu, jābūt saskaņotai ar putnu ekspertu. Tāpat nepieciešams detalizēti aprakstīt konkrētas veicamās darbības (izvācamās koku sugas u.t.t) un to regularitāti.

**Uldis Valainis:** informē, ka konkrētā apsaimniekošanas pasākuma detalizēta plānošana tiks veikta pēc biotopu eksperta u.c. plāna izstrādē iesaistīto ekspertu rekomendācijās, kas tiks izstrādātas pēc teritorijas apsekošanas dabā.

*Uzraudzības grupa diskutē par piedāvātā apsaimniekošanas pasākuma aktualitāti dabas lieguma "Supes purvs" teritorijā un realizācijas iespējamību projekta LLI-306 "Dabas daudzveidības saglabāšana LV-LT pārrobežu reģiona mitrājos, izmantojot daudzveidīgus apsaimniekošanas pasākumus" (Atvērtā Ainava) ietvaros.*

**Nolemj:** Aauguma novākšana ir būtisks un aktuāls apsaimniekošanas pasākums dabas liegumā "Supes purvs" sastopamā ES nozīmes īpaši aizsargājamā biotopa 7110 *Aktīvi augstie purvi* saglabāšanā. Precīzas apsaimniekošanas pasākuma īstenošanas vietas un apjomus, kā arī izmaksu aprēķinu un detalizētu īstenošanas aprakstu sagatavot pēc teritorijas apsekošanas dabā un iekļaut dabas aizsardzības plānā. Minēto apsaimniekošanas pasākumu 5 ha platībā īstenot projekta LLI-306 "Dabas daudzveidības saglabāšana LV-LT pārrobežu reģiona mitrājos, izmantojot daudzveidīgus apsaimniekošanas pasākumus" (Atvērtā Ainava) ietvaros AS "Latvijas valsts meži" teritorijā. Konkrētā apsaimniekošanas pasākuma īstenošanu Viesītes novada pašvaldībai nepieciešams saskaņot ar AS "Latvijas valsts meži" vadību.


**Irēna Skrinda:** jautā vai ir plānots dabas liegumam izstrādāt funkcionālo zonējumu un individuālos noteikumus.

**Uldis Valainis:** norāda, ka pašreizējā dabas aizsardzības plāna izstrādes stadijā pieejamā informācija liecina, ka funkcionālais zonējums un individuālie noteikumi nav nepieciešami.

**Uldis Valainis:** informē par turpmākajām plānotajām darbībām dabas aizsardzības plāna izstrādes ietvaros un to īstenošanas termiņiem.

Sanāksmes beigas: 11:50

Sanāksmes protokolētājs \_\_\_\_\_



Māris Nitcis

/paraksts, atšifrējums/

**Dalībnieku ievērbībai!**

Saskaņā ar Vispārīgās datu aizsardzības regulas prasībām (GDPR) informējam, ka pamatojoties uz Jūsu piekrišanu, dabas aizsardzības plāna izstrādātājs apstrādā Jūsu personas datus, lai nodrošinātu turpmāko saziņu par izmaiņām dabas aizsardzības plāna projektā un nosūtītu informatīvos materiālus (t.sk., informāciju par turpmākajiem pasākumiem) atbilstoši Vispārīgās datu aizsardzības regulas 6. panta 1. punkta a) apakšpunktam.

Datu apstrādes termiņš – <16.08.2019.>. Personas dati tiks neatgriezeniski anonimizēti pēc dabas aizsardzības plāna apstiprināšanas.

Jums ir tiesības pieprasīt labot vai dzēst sanāksmes dalībnieku sarakstā un protokolā fiksēto Jūsu dalību šajā pasākumā.

Pārzinis personas datu apstrādei ir Uldis Valainis, adrese: DU DIVIC, Vienības 13, Daugavpils, VL-5401, tālr.: 26113065, e-pasts: Uldis.Valainis.

Datu speciālista kontaktinformācija: Uldis Valainis, adrese: DU DIVIC, Vienības 13, Daugavpils, VL-5401, tālr.: 26113065

Informējam, ka šis ir publisks pasākums un tā norise var tikt atspoguļota plašsaziņas līdzekļos, fiksējot arī Jūsu dalību šajā pasākumā.



Plāns tiek izstrādāts projekta LLI-306 "Dabas daudzveidības saglabāšana LV-LT pārrobežu reģiona mitrājos, izmantojot daudzveidīgus apsaimniekošanas pasākumus" (Atvērtā Ainava) ietvaros



# Interreg



## Latvija-Lietuva

European Regional Development Fund



Dabas aizsardzības  
pārvalde



Dabas lieguma "Supes purvs" dabas aizsardzības plāna izstrādes 2. uzraudzības grupas sanāksme

2019. gada 8. jūlijā plkst. 13:00, Viesītes novada pašvaldībā (Brīvības ielā 10, Viesītē)

Nr.p.k.	Vārds, uzvārds	Pārstāvētā institūcija	E-pasts	Telefona nr.	Paraksts
1.	Uldis Volainis	DU Divic	uldis.volainis@biology.lv		
2.	Juris Soms	DU	juris.soms@du.lv		
3.	Iluta Šopde Lorence	Sēlijas VMD	iluta.sopde@selija.vmd.gov.lv		
4.	Irena Skrinda	DAP Latgales RA, LLI-306 "Daba aizsardzība"	irena.skrinda@daba.gov.lv		
5.	Sanita Dīse	Viesītes nov. pašvaldība	sanita.dise@viesites.lv		
6.	Gunta Dimikova	Viesītes nov. pašvaldība	gunta.dimikova@viesites.lv		
7.	Gita Strača	DAP DMD	gita.straca@daba.gov.lv		
8.	Gunts Armentins	DAP Latgales RA	guntis.armentins@daba.gov.lv		
9.	Sandra Licarastina	AS LVM	s.licarastina@lvm.lv		
10.	Māris Nitai	DU Divic	maris.nitai@du.lv		

### Dalībnieku ievēribai!

Saskaņā ar Vispārīgās datu aizsardzības regulas prasībām (GDPR) informējam, ka pamatojoties uz Jūsu piekrišanu, Dabas aizsardzības pārvalde apstrādā Jūsu personas datus, lai:

- gūtu apliecinājumu un analizētu sabiedrības iesaisti sanāksmēs,
  - nodrošinātu turpmāko saziņu par izmaiņām dabas aizsardzības plāna projektā un nosūtītu informatīvos materiālus (t.sk., informāciju par turpmākajiem pasākumiem)
- atbilstoši Vispārīgās datu aizsardzības regulas 6.panta 1.punkta a) apakšpunktam.



# interreg



EIROPAS SAVIENĪBA

## Latvija-Lietuva

Eiropas Reģionālās attīstības fonds

### Dabas lieguma „Supes purvs” dabas aizsardzības plāna izstrādes uzraudzības grupas 2. sanāksme

#### PROTOKOLS

2019. gada 08. jūlijā

Viesītes novada pašvaldība, Brīvības ielā 10, Viesītē

Sēdi vada:

**Gita Strode**, Dabas aizsardzības pārvaldes Dabas aizsardzības departamenta direktore

Protokolē: **Juris Soms** (dabas aizsardzības plāna izstrādes ģeoloģijas un hidroloģijas eksperts, Daugavpils Universitāte)

No uzraudzības grupas pārstāvjiem sēdē piedalās: **Gunta Dimitrijeva**, Viesītes novada domes Attīstības un plānošanas nodaļas vadītāja; **Iluta Šopole-Lorence**, Valsts meža dienesta Sēlijas virsmežniecības inženiere vides aizsardzības jautājumos (pārstāv VMD uzraudzības grupā Gundegas Jurānes vietā); **Sandra Līckrastiņa**, AS “Latvijas valsts meži” Dienvidlatgales reģiona vides plānošanas speciāliste.

Sēdē piedalās: **Uldis Valainis** (dabas aizsardzības plāna izstrādes vadītājs, bezmugurkaulnieku eksperts, DU Dabas izpētes un vides izglītības centrs), **Irēna Skrinda** (Dabas aizsardzības pārvaldes Latgales reģionālās administrācijas Dabas aizsardzības daļas Vecākā valsts vides inspektore, LLI-306 „Open Landscape”); **Sanita Lūse** (Viesītes novada pašvaldības izpilddirektore), **Guntis Akmentiņš** (Dabas aizsardzības pārvaldes Latgales reģionālās administrācijas Dabas aizsardzības daļas atļauju un izvērtējumu sektora vadītājs); **Māris Nitcis** (dabas aizsardzības plāna izstrādes ģeogrāfisko informācijas sistēmu speciālists, DU Dabas Izpētes un Vides Izglītības Centrs).

No uzraudzības grupas pārstāvjiem sēdē nepiedalās: **Nadīna Lavrinoviča** (Valsts vides dienesta Daugavpils reģionālās vides pārvaldes Kontroles daļas Piesārņojuma kontroles sektora vecākā inspektore); **Mārtiņš Enģelis** (Latvijas investīciju un attīstības aģentūras Tūrisma departamenta Mārketinga nodaļas vadošais eksperts).

Sēde sākas plkst. 13.00, beidzas 15.40

**G. Strode** uzrunā dabas lieguma „Supes purvs” dabas aizsardzības plāna izstrādes uzraudzības grupas otrās sanāksmes dalībniekus un teic ievadvārdus. Viņa norāda, ka no Valsts meža dienesta nepieciešams saņemt oficiālu vēstuli par pārstāvja nomainīšanu dabas aizsardzības plāna izstrādes uzraudzības grupā, Gundegas Jurānes vietā uzraudzības grupā iekļaujot Ilutu Šopoli-Lorenci. Tad vārds tiek dots DU Dabas izpētes un vides izglītības centra pārstāvim, dabas aizsardzības plāna izstrādes vadītājam Uldim Valainim.

**U. Valainis** sagatavotajā prezentācijā pārskata tabulas veidā sniedz informāciju par dabas liegumā konstatētajām nozīmīgākajām dabas vērtībām, līdz šim dabas lieguma teritorijā norādītajiem aizsargājamiem biotopiem un to platībām, kā arī par precizēto aizsargājamo biotopu sarakstu un to platībām, balstoties uz 2019. gadā ekspertu veiktās apsekošanas datiem.

Tā kā dabas aizsardzības plāna izstrādes gaitā veiktās biotopu kartēšanas dati var kalpot par pamatu dabas lieguma robežu izmaiņām, tad **S. Līckrastiņa** uzdod jautājumu par procedūru attiecībā uz ĪADT teritorijas paplašināšanu. **G. Strode** sniedz skaidrojumu, ka ĪADT platību izmaiņas tiek veiktas saskaņā ar normatīvajiem aktiem.

**U. Valainis** prezentācijas turpinājumā iepazīstina sanāksmes dalībniekus ar tām izmaiņām, kas skārušas augsto purvu meliorācijas ietekmē, tiek demonstrēts vizuālais materiāls un kartes, kas ataino augstā purva daļas - 7110\* aktīvi augstie purvi un 7120\* degradēti augstie purvi. Atsevišķi tiek demonstrēta dabas lieguma biotopu karte, pievēršot uzmanību tiem aizsargājamiem biotopiem, kas piegulst dabas liegumam, bet patlaban atrodas ārpus dabas lieguma teritorijas.

Akcentējot meliorācijas sistēmas negatīvo ietekmi uz augstā purva ekosistēmu un tās ietekmē notikušo dabas lieguma „Supes purvs” aizaugšanu, **U. Valainis** demonstrē karti, kurā salīdzinātas lieguma teritorijā meža zemju aizņemtās platības 1929., 1981. un 2014. gados.

**U. Valainis** norāda, ka ekspertu veiktās apsekošanas gaitā uz Raktupītes iztekas no Sūpes ezera ir konstatēti nesankcionēti veidoti aizsprosti. Nav informācijas nedz par tā izveidotājiem, nedz par tā izveidošanas mērķi un laiku. **J. Soms** norāda, pieņemuma līmenī, ka vadoties no veģetācijas un aizsprosta koka elementu stāvokļa tas jau eksistē vairākus gadus. Attiecīgi aizsprosta ietekmē paaugstinoties ūdens līmenim Sūpes ezerā, tā ūdens līmeņa atzīme, ko vērojam patlaban, arī ir sasniegta pirms vairākiem gadiem. **U. Valainis** ierosina diskusiju, par ūdens līmeņa Sūpes ezerā saglabāšanu vai mainīšanu. **G. Strode** komentē, ka būtu ieteicams saglabāt izveidojušos ūdens līmeni, jo līmeņa pazemināšana var atstāt negatīvas sekas.

Lai mazinātu meliorācijas sistēmas negatīvās sekas, **U. Valainis** informē, ka viens no apsaimniekošanas pasākumiem ir aizsprostu izbūve uz meliorācijas grāvjiem. Esošajā dabas aizsardzības plāna redakcijā ir paredzēti divi apsaimniekošanas scenāriji - atkarībā no tā, vai tiek realizēta hidroloģiskā režīma atjaunošana susināšanas ietekmētajās teritorijās mazākā platībā (1. scenārijs) vai lielākā platībā (2. scenārijs). 1. apsaimniekošanas scenārija īstenošanas gadījumā ir paredzēts izveidot 11 aizsprostus, uzlabot kvalitāti augsto purvu biotopiem vismaz 185,73 ha platībā un veicināt degradēto purvu atjaunošanos vismaz 35,78 ha platībā. Savukārt 2. apsaimniekošanas scenārija īstenošanas gadījumā ir paredzēts izveidot 17 aizsprostus, uzlabot kvalitāti augsto purvu biotopiem vismaz 187,88 ha platībā un veicināt degradēto purvu atjaunošanos vismaz 44,48 ha platībā. Tiek demonstrēts katram no šīm apsaimniekošanas scenārijiem atbilstošs kartogrāfiskais materiāls.

**G. Strode** norāda, ka dabas aizsardzības plānā pie apsaimniekošanas pasākumiem nepieciešams iekļaut informāciju, ka aizsprostu konkrētu izvietojuma vietu izvēlei nepieciešams izstrādāt tehnisko projektu. **S. Līckrastiņa** papildina, ka purva hidroloģiskā režīma atjaunošanas un aizsprostu būvniecības tehniskā projekta izstrāde obligāti ir jāiekļauj dabas aizsardzības plānā kā atsevišķs apsaimniekošanas pasākums. Viņa arī norāda, ka aizsprostu skaits un to atrašanās vietas var tikt mainītas saskaņā ar tehnisko projektu. Tā **S. Līckrastiņas** skatījumā, dabas lieguma ziemeļrietumu daļā esošajā grāvju sistēmā jāizbūvē nevis divi aizsprosti, bet aizsprostu kaskāde. **S. Līckrastiņa** arī informē, ka hidroloģiskā režīma atjaunošana lielākā platībā dabas liegumā (2. scenārijs), ja tas neskar meža biotopus ārpus dabas lieguma, būtu jāizvēlas kā apsaimniekošanas pasākums, jo tieši augstā purva biotopi ir nozīmīgākā dabas vērtība šajā ĪADT. Attiecīgi apsaimniekošanas pasākumi jāizvēlas tādi, kas vērsti uz biotopa 7110\* aktīvi augstie purvi atjaunošanu.

Atgriežoties pie diskusijas, kurš no hidroloģiskā režīma atjaunošanas scenārijiem jāiekļauj dabas aizsardzības plānā, **U. Valainis** norāda, ka būtiski ir izvērtēt ūdens līmeņa celšanās ietekmi uz koku un krūmu veģetāciju. Ekspertu paustās atziņas liecina, ka šādas izmaiņas neatstās būtisku negatīvu ietekmi uz biotopu 91D0\* purvaini meži. Arī **G. Strode** komentē, ka šo biotopu veidojošie 1. stāva koki ir adaptējušies ūdens līmeņa svārstībām, tāpēc masveida koku kalšana nav sagaidāma. **S. Līckrastiņa** piebilst, ka dabas aizsardzības plānā pie apsaimniekošanas pasākumiem tomēr ir jāparedz to koku izvākšana, kuriem konstatētas kalšanas pazīmes. **U. Valainis** norāda, ka būtisks ir arī jautājums par apauguma izvākšanu no biotopa 7120\* degradēti augstie purvi. Viens no iespējamajiem risinājumiem, uz ko norāda **G. Strode**, ir nocirstās mazvērtīgās koksnes deponēšana

meliorācijas grāvjos, tā papildus aizsprostu izbūvei mazinot noteci grāvjos un veicinot hidroloģiskā režīma atjaunošanos purvā.

Turpinot šo diskusiju, **G. Strode** norāda, ka nepieciešams apsaimniekošanas pasākumiem definēt mērķus. Tā par virsmērķi var uzskatīt 7110\* aktīvi augstie purvi pakāpenisku atjaunošanu 7120\* degradēti augstie purvi vietā. Acīmredzams, ka to pirmkārt nepieciešams realizēt tajās dabas lieguma daļās, kur tā ir blīvi apaugusi ar mazvērtīgām priedēm un ir nepieciešama koku izciršana, lai panāktu efektīvāku purva atjaunošanos.

**U. Valainis** lūdz komentēt pasākumu par bioloģiski augstvērtīgāku mežaudžu veidošana stādīto vidēja vecuma egļu nogabalos, jo dabas lieguma teritorijā esošajās dažās stādītajās vidēja vecuma egļu audzēs pēdējos gadu desmitos nav veiktas kopšanas cirtes. **S. Līckrastiņa** atbild, ka visās šajās egļu audzēs apsaimniekošanas pasākums varētu būt cita cirte.

Attiecībā uz apsaimniekošanas pasākumu – ūdens līmeņa monitoringu dabas liegumā pēc hidroloģiskā režīma atjaunošanas – **G. Strode** uzdod jautājumu, kāds varētu būt minimālais monitoringa punktu skaits? **J. Soms** komentē, ka precīzi gruntsūdeņu monitoringa punktu skaitu un to konkrētas vietas nosakāmas monitoringa programmas izstrādes laikā pēc tam, kad ir izstrādāts purva hidroloģiskā režīma atjaunošanas un aizsprostu būvniecības tehniskais projekts, attiecīgi ir zināmas vietas, kur tiks veikta meliorācijas grāvju nosprostošana. **G. Strode** un **S. Līckrastiņa** norāda, ka plānā jāiekļauj nosacījums, ka ūdens līmeņa monitoringa punkti jāizveido pirms aizsprostu būvniecības un arī monitoringa jāuzsāk pirms hidroloģiskā režīma atjaunošanas, lai varētu izvērtēt šī pasākuma efektivitāti. **S. Līckrastiņa** komentē, ka 10 gadu periods parasti ir pietiekami ilgs laika posms, lai varētu konstatēt ūdens līmeņa paaugstināšanas ietekmi uz aktīva augstā purva veģetācijas atjaunošanos.

Atgriežoties pie jautājuma par aizsargājamiem biotopiem, kas piegulst dabas liegumam, bet nav tā teritorijā, **S. Līckrastiņa** norāda, ka arī no LVM viedokļa ir pieļaujama to iekļaušana liegumā, ja šajās teritorijās ir koncentrējušās dabas vērtības. **M. Nitcis** lūdz LVM precizēt, kā labāk definēt šo patlaban ārpus lieguma esošo biotopu robežas – pēc nogabalu kartējuma vai pēc ortofotokartēm. **G. Strode** attiecīgi lūdz sagatavot informāciju, lai to varētu iekļaut dabas datu pārvaldības sistēmā „Ozols”.

Prezentācijas turpinājumā **U. Valainis** aktualizē jautājumu par dabas lieguma apmeklētājiem, par makšķerniekiem, medniekiem, *geocaching* jeb slēpņošanas dalībniekiem. **G. Strode** ierosina, ka varbūt būtu ieteicams izveidot labiekārtojuma elementus, piemēram, soliņus makšķerniekiem tajās vietās, kur patlaban ir konstatēti pašdarināti veidojumi. Tomēr **S. Līckrastiņa** un **G. Dimitrijeva** norāda, ka tas tikai varētu palielināt apmeklētāju skaitu un arī dažādu līdzatnestu „komforta” priekšmetu, piemēram, vecu auto sēdekļu parādīšanos, tāpēc šāds ierosinājums negūst atbalstu. Runājot par *geocaching* jeb slēpņošanas dalībniekiem **G. Strode** norāda, ka Dabas aizsardzības pārvaldei ir iespēja oficiāli informēt *geocaching* administratorus par nepieciešamību izņemt dabas liegumā esošo slēpni no oficiālā saraksta. **U. Valainis** komentē, ka, lai gan šādu apmeklētāju skaits ir ļoti neliels un to radītā ietekme nav vērtējama kā būtiska, tomēr šādu aktivitāšu īstenošana lieguma teritorijā nav vēlama.

Turpinājumā **U. Valainis** informē par apsaimniekošanas pasākumu reto un īpaši aizsargājamo sugu monitoringam. Valsts vides monitoringa programmas ietvaros dabas lieguma teritorijā sastopamās ES nozīmes īpaši aizsargājamās sugas līdz šim nav tikušas monitorētas, LVM īsteno lieguma teritorijā sastopamā zivjērgļa populācijas monitoringu. **G. Strode** ierosina, ka Eirāzijas ūdra monitoringa šādā kontekstā nav aktuāls. Viņa arī norāda, ka nebūtu nepieciešams atsevišķi norādīt monitorējamās putnu sugas, bet to sasaistīt ar DAP veikto putnu sugu monitoringu NATURA 2000 teritorijās. Turklāt **G. Strode** iesaka iekļaut plānā apsaimniekošanas pasākumu efektivitātes novērtēšanu, kas veicama saskaņā ar izstrādājamo metodiku.

**U. Valainis** turpina savu stāstījumu un informē par apsaimniekošanas pasākumu rubeņa riesta biotopu atjaunošanai un kopšanai. Tiek demonstrēts kartogrāfiskais materiāls, kur atzīmēta šī pasākuma realizācijas ieteicamā vieta. Šis pasākums var tikt daļēji īstenots projekta LLI-306 „Open

Landscape” aktivitātēs. **G. Dimitrijeva** uzdod jautājumu, kas sagatavos specifikāciju iepirkumam par rubeņa rieta biotopu atjaunošanu – platība, izvācamo koku un krūmu īpatsvars un tml. Sanāksmes dalībnieki, ņemot vērā **S. Līkrastiņa** ieteikumu, vienojas, ka rekomendācijas attiecībā uz apsaimniekošanas pasākuma iepirkuma specifikāciju pēc konsultācijas ar ornitofaunas ekspertu Gaidi Grandānu un situācijas izvērtēšanas dabā sagatavos dabas aizsardzības plāna izstrādātāji, **U. Valainis** tam piekrīt. Specifikācijā arī būtu jānorāda, ka izcirstais apaugums, veicot rubeņa rieta biotopu atjaunošanu, pēc realizētāja ieskatiem, var tikt deponēts meliorācijas grāvī vai arī tikt izvests no lieguma teritorijas. **G. Strodes** ierosinājums iesaistīt rubeņa rieta biotopu atjaunošanā Viesītes novada skolēnus un daļu darbu veikt talku formā negūst atbalstu no pašvaldības puses. **S. Līkrastiņa** ierosina, ka rieta biotopu atjaunošanas procesu iespēju robežās ir jāfotografē, lai būtu iespējams to izmantot rekomendācijām turpmākos līdzīgos pasākumos.

**G. Strode** norāda, ka nepieciešams papildināt pasākumu dabas lieguma informatīvo zīmju uzstādīšana dabā, paredzot papildus zīmju uzstādīšanu arī kvartālstīgu krustpunktos. Paralēli tam, būtu ieteicams lieguma austrumu malā paredzēt pie ceļa arī informatīvā stenda uzstādīšanu.

Turpinājumā diskutējot par pasākumiem sabiedrības informēšana par dabas vērtībām, **G. Strode** arī ierosina Viesītes novada pašvaldībai papildināt domes telpās izveidoto zaļo stūrīti ar informāciju un uzskati par dabas lieguma aizsardzību un apsaimniekošanas pasākumiem, kā arī citām novada teritorijā esošām ĪADT.

**I. Skrinda** iesaka dabas aizsardzības plāna izstrādātājiem izvērtēt, vai visu normatīvo aktu normas, kas aprakstītas dabas aizsardzības plāna 2. redakcijā, attiecas uz konkrēto aizsargājamo teritoriju. **U. Valainis** piekrīt, ka nepieciešams vēlreiz to rūpīgi izvērtēt un veikt redakcionālus labojumus.

Sanāksmes noslēgumā **G. Strode** precizē ar dabas aizsardzības plāna izstrādātājiem, Viesītes novada pašvaldības pārstāvjiem un uzraudzības grupas pārstāvjiem turpmāk veicamo darbu un saskaņošanas procedūru kalendāro grafiku, lai dabas aizsardzības plāns tiktu izstrādāts un iesniegts atbildīgajām institūcijām saskaņā ar līguma noteikumiem.

Ņemot vērā, ka komentāru vai ierosinājumu no uzraudzības grupas sanāksmes dalībniekiem vairāk nav, **G. Strode** pateicas sanāksmes dalībniekiem par piedalīšanos un viedokļu apmaiņu, un slēdz sanāksmi.

Sanāksmes protokolists



J. Soms





# Interreg



EUROPEAN UNION

## Latvija-Lietuva

European Regional Development Fund



Dabas aizsardzības  
pārvalde



### Dabas lieguma "Supes purvs" dabas aizsardzības plāna 3. uzraudzības grupas sanāksme

2019. gada 12. augustā plkst. 10:00, Viesītes novada pašvaldība, Brīvības ielā 10, Viesītē

Nr.p.k.	Vārds, uzvārds	Pārstāvētā institūcija/organizācija	E-pasts	Telefona nr.	Paraksts
1.	Nortina Lavrinoviča	VVD Raugapils RUP	nortina.lavrinovica@vcl.gov.lv		
2.	Sandra Lickrastiņa	AS "Latvijas valsts meži"	s.lickrastina@lvm.lv		
3.	Ētā Krole	Dabas aizsardzības pārvalde	eta.krole@dabazsardzibas.gov.lv		
4.	Uldis Valēnijs	DU Dabas izpētes un vides izglītības centrs	uldis.valenijis@duibc.gov.lv		

#### Dalībnieku ievēribai!

Saskaņā ar Vispārīgās datu aizsardzības regulas prasībām (GDPR) informējam, ka pamatojoties uz Jūsu piekrišanu, Dabas aizsardzības pārvalde apstrādā Jūsu personas datus, lai:

- gūtu apliecinājumu un analizētu sabiedrības iesaisti sanāksmēs,
- nodrošinātu turpmāko saziņu par izmaiņām dabas aizsardzības plāna projektā un nosūtītu informatīvos materiālus atbilstoši Vispārīgās datu aizsardzības regulas 6.panta 1.punkta a) apakšpunktam.



# interreg



EIROPAS SAVIENĪBA

## Latvija-Lietuva

Eiropas Reģionālās attīstības fonds

### Dabas lieguma „Supes purvs” dabas aizsardzības plāna izstrādes uzraudzības grupas 3. sanāksme

#### PROTOKOLS

2019. gada 12. augustā

Viesītes novada pašvaldība, Brīvības ielā 10, Viesītē

Sēdi vada:

**Gita Strode**, Dabas aizsardzības pārvaldes Dabas aizsardzības departamenta direktore.

Protokolē: **Uldis Valainis** (dabas aizsardzības plāna izstrādes vadītājs, bezmugurkaulnieku eksperts, DU Dabas izpētes un vides izglītības centrs)

No uzraudzības grupas pārstāvjiem sēdē piedalās: **Gita Strode**, Dabas aizsardzības pārvaldes Dabas aizsardzības departamenta direktore; **Sandra Līckrastiņa**, AS “Latvijas valsts meži” Dienvidlatgales reģiona vides plānošanas speciāliste; **Nadīna Lavrinoviča** (Valsts vides dienesta Daugavpils reģionālās vides pārvaldes Kontroles daļas Piesārņojuma kontroles sektora vecākā inspektore);

Sēdē piedalās: **Uldis Valainis** (dabas aizsardzības plāna izstrādes vadītājs, bezmugurkaulnieku eksperts, DU Dabas izpētes un vides izglītības centrs)

No uzraudzības grupas pārstāvjiem sēdē nepiedalās: **Gunta Dimitrijeva**, Viesītes novada domes Attīstības un plānošanas nodaļas vadītāja; **Mārtiņš Enģelis** (Latvijas investīciju un attīstības aģentūras Tūrisma departamenta Mārketinga nodaļas vadošais eksperts); **Iluta Šopole-Lorence**, Valsts meža dienesta Sēlijas virsmežniecības inženiere vides aizsardzības jautājumos.

Sēde sākas plkst. 10.00, beidzas 10.30

**G. Strode** atklāj sanāksmi un dod vārdu DU Dabas izpētes un vides izglītības centra pārstāvim, dabas aizsardzības plāna izstrādes vadītājam Uldim Valainim.

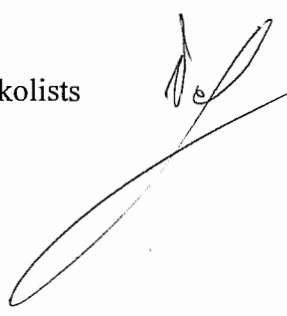
**U. Valainis** informē, ka sabiedriskā apspriešana notika atbilstoši Ministru Kabineta noteikumiem par īpaši aizsargājamās dabas teritorijas dabas aizsardzības plāna saturu un izstrādes kārtību. Saņemts viens mutisks priekšlikums par apsaimniekošanas pasākuma “B.1.7. Rubeņa Lyrurus tetrix riesta biotopu atjaunošana un kopšana” apraksta papildināšanu. Priekšlikumā lūgts apsaimniekošanas pasākuma aprakstā norādīt, ka pasākumu daļēji tiek plānots īstenot Viesītes novada pašvaldības īstenotā projekta LLI-306 “Dabas daudzveidības saglabāšana LV-LT pārrobežu reģiona mitrājos, izmantojot daudzveidīgus apsaimniekošanas pasākumus” (Atvērtā ainava) ietvaros. Dabas aizsardzības plāna attiecīgā apsaimniekošanas pasākuma aprakstā veiktas korekcijas, atbilstoši izteiktajam priekšlikumam.

Plāns tika iesniegts Viesītes novada domē atzinuma saņemšanai. 7. augustā Viesītes novada pašvaldība ir sniegusi pozitīvu atzinumu dabas aizsardzības plānam visiem deputātiem balsojot “Par”.

Uzraudzības grupas dalībnieki paraksta Noslēguma protokolu.

Ņemot vērā, ka komentāru vai ierosinājumu no uzraudzības grupas sanāksmes dalībniekiem vairāk nav, **G. Strode** pateicas sanāksmes dalībniekiem par piedalīšanos un slēdz sanāksmi.

Sanāksmes protokolists

A handwritten signature in black ink, consisting of several loops and a long horizontal stroke extending to the right.

U. Valainis

13.pielikums.  
13.4. pielikums.

Dabas aizsardzības plāna izstrādes sabiedriskās apspriešanas sanāksmes materiāli.



 **Interreg**   
Latvija-Lietuva

**Paziņojums par dabas aizsardzības plāna izstrādes sabiedriskās apspriešanas sanākumi dabas liegumam «Supes purvs».**

2. augustā plkst. 10.00 Viesītes novada domē (Brīvības ielā 10, Viesīte) notiks dabas lieguma «Supes purvs» dabas aizsardzības plāna sabiedriskā apspriešana.

Ar plānu var iepazīties Dabas aizsardzības pārvaldes interneta vietnē [www.daba.gov.lv](http://www.daba.gov.lv) sadaļā «Tēmas – Sabiedrības līdzdalība – Publiski apspriežamie dokumenti», Viesītes novada domes mājaslapā [www.viesite.lv](http://www.viesite.lv) vai Viesītes novada domē.

Plāns tiek izstrādāts projekta LLI-306 «Dabas daudzveidības saglabāšana LV-LT pārobežu reģiona mitrajos, izmantojot daudzveidīgus apsaimniekošanas pasākumus» (Atvērta ainava) ietvaros.

Dabas aizsardzības plāna izstrādi Dabas aizsardzības pārvaldes uzdevumā veic DU Dabas izpētes un vides izglītības centrs. Rakstiskus priekšlikumus plāna izstrādātājiem var iesniegt līdz 2. augustam, sūtot uz e-pastu ([uldis.valainis@biology.lv](mailto:uldis.valainis@biology.lv)) vai pa pastu (Uldim Valainim, DU DIVIC, Daugavpils, Vienības ielā 13, LV-5400).

# LATVIJAS VĒSTNESIS

LATVIJAS REPUBLIKAS OFICIĀLAIS IZDEVUMS

OP 2019/145.DA6

OFICIĀLIE PAZIŅOJUMI > DAŽĀDI SLUDINĀJUMI

## Paziņojums par dabas aizsardzības plāna sabiedriskās apspriešanas sanākumi

2019. gada 2. augustā plkst. 10.00 Viesītes novada domē (Brīvības iela 10, Viesītē), notiks dabas lieguma "Supes purvs" dabas aizsardzības plāna sabiedriskā apspriešana.

Ar plānu var iepazīties Dabas aizsardzības pārvaldes interneta vietnē [www.daba.gov.lv](http://www.daba.gov.lv), sadaļā Tēmas - Sabiedrības līdzdalība - Publiski apspriežamie dokumenti, Viesītes novada domes mājaslapā [www.viesite.lv](http://www.viesite.lv) vai Viesītes novada domē.

Plāns tiek izstrādāts projekta LLI-306 "Dabas daudzveidības saglabāšana LV-LT pārrobežu reģiona mitrājos, izmantojot daudzveidīgus apsaimniekošanas pasākumus" (Atvērtā ainava) ietvaros. Projekta līdzfinansējums no Eiropas Reģionālās attīstības fonda ir 318 212,63 EUR.

Dabas aizsardzības plāna izstrādi Dabas aizsardzības pārvaldes uzdevumā veic Daugavpils Universitātes Dabas izpētes un vides izglītības centrs. Rakstiskus priekšlikumus plāna izstrādātājiem var iesniegt līdz 2019. gada 2. augustam, sūtot uz e-pastu: [uldis.valainis@biology.lv](mailto:uldis.valainis@biology.lv) vai pa pastu (Uldim Valainim, DU DIVIC, Daugavpils, Vienības ielā 13, LV-5400).



## Notiks dabas lieguma „Supes purvs” dabas aizsardzības plāna izstrādes sabiedriskās apspriešanas sanāksme



**Interreg**  
**Latvija-Lietuva**



EUROPEAN UNION

European Regional Development Fund

**2019. gada 2. augustā plkst. 10.00 Viesītes novada domē (Brīvības iela 10, Viesītē) notiks dabas lieguma „Supes purvs” dabas aizsardzības plāna izstrādes sabiedriskā apspriešana.**

Dabas aizsardzības plāns izstrādāts laika periodam no 2019. līdz 2030. gadam. Dabas aizsardzības plāna uzdevums ir saskaņot dabas aizsardzības, dabas resursu izmantošanas, reģiona attīstības un iedzīvotāju intereses, tā, lai tiktu saglabātas teritorijas dabas vērtības. Sabiedriskās apspriešanas sanāksmes laikā klātesošie tiks iepazīstināti ar dabas lieguma „Supes purvs” izveidošanas mērķiem, nozīmīgākajām dabas vērtībām un tās ietekmējošiem faktoriem, kā arī ar plānotajiem apsaimniekošanas pasākumiem.

Ar plānu var iepazīties Dabas aizsardzības pārvaldes interneta vietnē [www.daba.gov.lv](http://www.daba.gov.lv), sadaļā Tēmas – Sabiedrības līdzdalība – Publiski apspriežamie dokumenti, Viesītes novada domes mājaslapā [www.viesite.lv](http://www.viesite.lv) vai Viesītes novada domē (pirmdienās – ceturtdienās no plkst. 8.00 – 17.00, piektdienās no plkst. 8.30–14.30.)

Dabas aizsardzības plāna izstrādi Dabas aizsardzības pārvaldes uzdevumā veic Daugavpils Universitātes Dabas izpētes un vides izglītības centrs. Rakstiskus priekšlikumus plāna izstrādātājiem var iesniegt līdz 2019. gada 2. augustam, sūtot uz e-pastu ([uldis.valainis@biology.lv](mailto:uldis.valainis@biology.lv)) vai pa pastu (Uldim Valainim, DU DIVIC, Daugavpils, Brīvības ielā 13, LV-5400). Plašāka informācija pieejama piezvanot uz tālruna numuru 26113065.

Aicinām iedzīvotājus būt aktīviem – sniegt priekšlikumus un paust viedokli par turpmāko teritorijas apsaimniekošanu un izmantošanu!

Plāns tiek izstrādāts projekta LLI-306 “Dabas daudzveidības saglabāšana LV-LT pārobežu reģiona mitrājos, izmantojot daudzveidīgus apsaimniekošanas pasākumus” (Ātvērtā ainava) ietvaros. Projekta līdzfinansējums no Eiropas Reģionālās attīstības fonda ir 318 212,63 EUR.

[https://www.daba.gov.lv/public/lat/sabiedribas\\_lidzdaliba/publiski\\_apspriejamie\\_dokumenti/](https://www.daba.gov.lv/public/lat/sabiedribas_lidzdaliba/publiski_apspriejamie_dokumenti/)

### Dabas lieguma "Supes purvs" dabas aizsardzības plāna sabiedriskā apspriešana

LAIKS: 02.08.2019. plkst.10.00

VIETA: Viesītes novada dome, Brīvības iela 10, Viesīte, Viesītes novads

RĪKO: Daugavpils Universitātes Dabas izpētes un vides izglītības centrs

Dabas aizsardzības plāns izstrādāts laika periodam no 2019. līdz 2030. gadam. Dabas aizsardzības plāna uzdevums ir saskaņot dabas aizsardzības, dabas resursu izmantošanas, reģiona attīstības un iedzīvotāju intereses, tā, lai tiktu saglabātas teritorijas dabas vērtības. Sabiedriskās apspriešanas sanāksmes laikā klātesošie tiks iepazīstināti ar dabas lieguma „Supes purvs” izveidošanas mērķiem, nozīmīgākajām dabas vērtībām un tās ietekmējošiem faktoriem, kā arī ar plānotajiem apsaimniekošanas pasākumiem.

#### Plāna projekts sabiedriskajai apspriešanai>>>

Ar plānu var iepazīties arī Viesītes novada domes mājaslapā [www.viesite.lv](http://www.viesite.lv) vai Viesītes novada domē (pirmdienās – ceturtdienās no plkst. 8.00 – 17.00, piektdienās no plkst. 8.30–14.30.)

Dabas aizsardzības plāna izstrādi Dabas aizsardzības pārvaldes uzdevumā veic Daugavpils Universitātes Dabas izpētes un vides izglītības centrs. Rakstiskus priekšlikumus plāna izstrādātājiem var iesniegt līdz 2019. gada 2. augustam, sūtot uz e-pastu ([uldis.valainis@biology.lv](mailto:uldis.valainis@biology.lv)) vai pa pastu (Uldim Valainim, DU DIVIC, Daugavpils, Vienības ielā 13, LV-5400). Plašāka informācija pieejama piezvanot uz tālruna numuru 26113065.

Aicinām iedzīvotājus būt aktīviem – sniegt priekšlikumus un paust viedokli par turpmāko teritorijas apsaimniekošanu un izmantošanu!

Plāns tiek izstrādāts projekta LLI-306 "Dabas daudzveidības saglabāšana LV-LT pārobežu reģiona mitrājos, izmantojot daudzveidīgus apsaimniekošanas pasākumus" (Atvērtā ainava) ietvaros. Projekta līdzfinansējums no Eiropas Reģionālās attīstības fonda ir 318 212,63 EUR



### Dabas lieguma "Supes purvs" dabas aizsardzības plāna izstrādes sabiedriskās apspriešanas sanāksme

2019. gada 2. augustā plkst. 10:00 Viesītes novada dome (Brīvības iela 10, Viesīte)

Nr.p.k.	Vārds, uzvārds	Iestāde vai fiziska persona	E-pasts	Tелефона nr.	Paraksts
1	Andis Valainis	DU Dabas izpētes un vides izglītības centrs	uldis.valainis@biology.lv		[Paraksts]
2	J. J. J.	Finanšu pārvalde			[Paraksts]
3	Ilmārs Pētersons	Ilmārs Pētersons	ilmaris.p@valsts.gov.lv		[Paraksts]
4	Jānis Kriševičs	Valsts apsaimniekošanas dienests	janis.krisevics@valsts.gov.lv		[Paraksts]
5	Svetlana Puzdina	Viesīte novads	svetlana.puzdina@viesite.lv		[Paraksts]
6	Jānis J.	Viesīte novads	janis.j@viesite.lv		[Paraksts]
7	Elvīna E.	Viesīte novads	elvina.e@viesite.lv		[Paraksts]
8	Egona E.	Valsts apsaimniekošanas dienests	egona.e@valsts.gov.lv		[Paraksts]
9	Gunārs Armentis	Dabas aizsardzības pārvalde	gunars.armentis@daba.gov.lv		[Paraksts]

#### Dalībnieku ievērojumi

Sniedzot ar Viesītes novada domes mājaslapā ([www.viesite.lv](http://www.viesite.lv)) pieejamajiem (DOPPI) informāciju, lai iepazītos ar šo projektu, Dabas aizsardzības pārvalde apņemas atbildību par šo informāciju.

DOPPI informācija un materiāli izstrādāti saskaņā ar sabiedrisko apspriešanas noteikumiem, kuru nolūks ir nodrošināt iedzīvotāju iesaisti un nodrošināt informācijas atbilstību izstrādātā dabas aizsardzības plāna 6.pantā 7.punktā a) apakšpunktam.

**Pārskats par DL "Supes purvs" dabas aizsardzības plāna sabiedriskās apspriešanas laikā saņemtajiem komentāriem un priekšlikumiem, ka arī dabas aizsardzības plānā veiktajiem labojumiem**

Nr.	Komentārs vai priekšlikums	Pieņemtais lēmums par/preto labojumiem dabas aizsardzības plānā, paskaidrojums
1.	<p><b>Jolanta Bāra (IU "Piegozes")</b>                      Ierosina papildināt apsaimniekošanas pasākuma "B.1.7. Rubeņa <i>Lyrurus tetrix</i> riesta biotopu atjaunošana un kopšana" aprakstu, norādot, ka pasākumu daļēji tiek plānots īstenot Viesītes novada pašvaldības īstenotā projekta LLI-306 "Dabas daudzveidības saglabāšana LV-LT pārrobežu reģiona mitrājos, izmantojot daudzveidīgus apsaimniekošanas pasākumus" (Atvērtā ainava) ietvaros.</p>	<p>Apsaimniekošanas pasākuma "B.1.7. Rubeņa <i>Lyrurus tetrix</i> riesta biotopu atjaunošana un kopšana" apraksts papildināts ar sekojošu tekstu:</p> <p><i>"Apsaimniekošanas pasākuma īstenošanu 5 ha apmērā tiek plānots veikt Viesītes novada pašvaldības īstenotā projekta LLI-306 "Dabas daudzveidības saglabāšana LV-LT pārrobežu reģiona mitrājos, izmantojot daudzveidīgus apsaimniekošanas pasākumus" (Atvērtā ainava) ietvaros."</i></p>





# Interreg



EIROPAS SAVIENĪBA

## Latvija-Lietuva

Eiropas Reģionālās attīstības fonds

### Dabas lieguma „Supes purvs” dabas aizsardzības plāna izstrādes sabiedriskās apspriešanas sanāksmes

#### PROTOKOLS

2019. gada 02. augustā

Viesītes novada pašvaldība, Brīvības ielā 10, Viesītē

Sēdi vada un protokolē:

**Uldis Valainis** (dabas aizsardzības plāna izstrādes vadītājs, DU Dabas izpētes un vides izglītības centrs)

Sēdē piedalās: **Uldis Valainis** (dabas aizsardzības plāna izstrādes vadītājs, DU Dabas izpētes un vides izglītības centrs), **Rasma Pakule** (saimniecības “Sīpoli” pārstāve), **Jolanta Bāra** (IU “Piegozes” pārstāve), **Liene Maisaka** (Viesītes novada pašvaldība), **Svetlana Puzāne** (Viesītes novada pašvaldība), **Sanita Lūse** (Viesītes novada pašvaldība), **Silvija Eglīte** (Viesītes novada pašvaldība), **Zigmunds Avens** (Viesītes novada pašvaldība), **Guntis Akmentiņš** (Dabas aizsardzības pārvaldes Latgales reģionālās administrācijas Dabas aizsardzības daļas atļauju un izvērtējumu sektora vadītājs)

Sēde sākas plkst. 10.00, beidzas 10.40

**U. Valainis** sagatavotajā prezentācijā sniedz informāciju par dabas liegumā konstatētajām nozīmīgākajām dabas vērtībām, līdz šim dabas lieguma teritorijā norādītajiem aizsargājamajiem biotopiem un to platībām, kā arī par precizēto aizsargājamo biotopu sarakstu un to platībām, balstoties uz 2019. gadā ekspertu veiktās apsekošanas datiem. Atsevišķi tiek demonstrēta dabas lieguma biotopu karte, pievēršot uzmanību tiem aizsargājamiem biotopiem, kas piegulst dabas liegumam, bet patlaban atrodas ārpus dabas lieguma teritorijas. Prezentācijas turpinājumā iepazīstina sanāksmes dalībniekus ar teritorijas dabas vērtības ietekmējošiem faktoriem, tiek demonstrēts vizuālais materiāls un kartes. Akcentējot meliorācijas sistēmas negatīvo ietekmi uz augstā purva ekosistēmu un tās ietekmē notikušo dabas lieguma „Supes purvs” aizaugšanu, tiek demonstrēta karte, kurā salīdzinātas lieguma teritorijā meža zemju aizņemtās platības 1929., 1981. un 2014. gados. U. Valainis norāda, ka ekspertu veiktās apsekošanas gaitā uz Raktupītes iztekas no Sūpes ezera ir konstatēti nesankcionēti veidoti aizsprosti.

U. Valainis informē, ka ņemot vērā teritoriju ietekmējošos faktorus, konsultējoties ar ekspertiem ir ierosināta virkne apsaimniekošanas pasākumu, kas skar administratīvos un organizatoriskos aspektus, paredz dabas vērtību aizsardzību un apsaimniekošanu, zinātnisko izpēti un monitoringu, kā arī sabiedrības informēšanu un izglītošanu. U. Valainis detalizēti izklāsta dabas aizsardzības plānā paredzētos apsaimniekošanas pasākumus, kā arī demonstrē kartogrāfisko materiālu par plānoto apsaimniekošanas pasākumu īstenošanas vietām.

U. Valainis informē klātesošos par plānoto tālāko dabas aizsardzības plāna virzības gaitu. Norāda, ka dabas aizsardzības plāna izskatīšana Viesītes novada pašvaldībā ir plānota Viesītes

novada domes 2019. gada 7. augusta sēdē. Savukārt līdz 14. augustam dabas aizsardzības plāna gala versiju tiek plānots iesniegt Dabas aizsardzības pārvaldē.

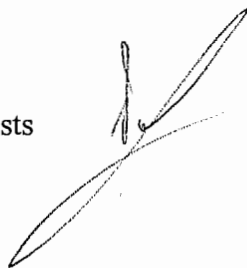
U. Valainis lūdz klātesošajiem uzdot jautājumus, ja tādi radušies, kā arī izteikt komentārus.

**J. Bāra** ierosina papildināt apsaimniekošanas pasākuma "B.1.7. Rubeņa *Lyrurus tetricus* riesta biotopu atjaunošana un kopšana" aprakstu, norādot, ka pasākumu daļēji tiek plānots īstenot Viesītes novada pašvaldības īstenotā projekta LLI-306 "Dabas daudzveidības saglabāšana LV-LT pārrobežu reģiona mitrājos, izmantojot daudzveidīgus apsaimniekošanas pasākumus" (Atvērtā ainava) ietvaros.

**U. Valainis** norāda, ka minētā apsaimniekošanas pasākuma apraksts tiks precizēts atbilstoši ieteikumam.

Ņemot vērā, ka komentāru vai ierosinājumu no sanāksmes dalībniekiem vairāk nav, **U. Valainis** pateicas sanāksmes dalībniekiem par piedalīšanos un slēdz sanāksmi.


Sanāksmes protokolists



U. Valainis

13.pielikums.  
13.5. pielikums.

## Viesītes novada pašvaldības atzinums par izstrādāto Dabas aizsardzības plānu.

  
Latvijas Republika  
**Viesītes novada pašvaldība**  
Reģistrācijas Nr. 9000043333  
Brīvības iela 10, Viesīte, Viesītes novads, LV-5237, tālr: 63243179, 63207294, e-pasts: dome@viesite.lv  
norēķinu kods LV66UNL40090013130395, AS „SEB banka” Jēkabpils filiāle, kods UNLALV2A

---

**VIESĪTES NOVADA DOMES  
ĀRKĀRTAS SĒDES PROTOKOLA IZRAKSTS**  
*Viesītes novada Viesītē*

2019.gada 7.augustā Nr.10

**LĒMUMS Nr.1**  
**Par dabas aizsardzības plāna dabas liegumam “Supes purvs” apstiprināšanu**

*L.Maisaka, M.Lācis, S.Lūse*


Kopš 2018. gada maija Viesītes novada pašvaldībā tiek īstenots INTERREG Latvijas – Lietuvas pārrobežu sadarbības programmas 2014. – 2020. gadam līdzfinansēts projekts “Dabas daudzveidības saglabāšana LV-LT pārrobežu reģiona mitrājos, izmantojot daudzveidīgus apsaimniekošanas pasākumus” Nr. 306, kura ietvaros ir izstrādāts dokuments “Dabas aizsardzības plāns dabas liegumam “Supes purvs””. Projekta mērķis ir izveidot kopīgu metodoloģiju mitrāju biotopu apsaimniekošanai reģionā. Konkrēti mitrāju apsaimniekošanas pasākumi tiks demonstrēti 6 mazos (ap 1 ha) un 2 lielos (ap 5 ha) parauglaukumos abās valstīs. Visas projekta aktivitātes tiek veiktas Natura 2000 tīkla teritorijās vai citās aizsargājamās teritorijās. Vietējiem iedzīvotājiem un zemes īpašniekiem 6 apmācībās būs iespēja uzlabot zināšanas par biotopu apsaimniekošanu, vietējām pašvaldībām un valsts iestādēm plānoti 2 semināri, pieredzes apmaiņas braucieni un iespēja piedalīties projekta noslēguma konferencē.

Pamatojoties uz likuma “Par pašvaldībām” 21.panta pirmās daļas 5.punktu, kā arī uz līgumu par projekta “Dabas daudzveidības saglabāšana LV-LT pārrobežu reģiona mitrājos, izmantojot daudzveidīgus apsaimniekošanas pasākumus”/OPEN LANDSCAPE/ ieviešanu starp Vides aizsardzības un reģionālās attīstības ministriju un Sartu un Gražutes reģionālā parka direkciju, un Partnerības līgumu starp vadošo partneri (Sartu un Gražutes reģionālā parka direkciju) un projekta partneriem, tai skaitā Viesītes novada pašvaldību (Partneris Nr.6), atklāji balsojot, par – 7 balsis (Alfons Žuks, Svetlana Andruškeviča, Vita Elksne, Anatolijs Kvitkovs, Māris Lācis, Jūris Lācis, Pēteris Lācis), pret- nav, atturas- nav, **Viesītes novada dome NOLEMJ:**

**Apstiprināt Dabas aizsardzības plānu dabas liegumam “Supes purvs” (plāns uz 115 lapām un 12 (divpadsmit) pielikumi).**

Zināšanai: Dabas aizsardzības pārvaldei, pašvaldības Attīstības un plānošanas nodaļai, nekustamo īpašumu speciālistam.

Sēdes vadītājs  
Novada domes priekšsēdētājs

  
A.Žuks





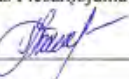

13.pielikums.

13.6. pielikums.

Dabas aizsardzības plāna izstrādes uzraudzības grupas locekļu  
apliecinājums par izstrādāto Dabas aizsardzības plānu.

**Pielikums dabas liegumā "Supes purvs" dabas aizsardzības plāna izstrādes uzraudzības  
grupas pēdējās sanāksmes protokolam**

Apliecinu, ka dabas lieguma "Supes purvs" dabas aizsardzības plāns ir izstrādāts atbilstoši  
Ministru kabineta 09.10.2007. noteikumiem Nr.686 "Noteikumi par īpaši aizsargājamās dabas  
teritorijas dabas aizsardzības plāna saturu un izstrādes kārtību".

- 1) APLIECINU  12.08.2019  
**Gita Strode**, Dabas aizsardzības pārvaldes Dabas aizsardzības departamenta direktore
- 2) APLIECINU  19.08.2019.  
**Gunta Dimitrijeva**, Viesītes novada domes Attīstības un plānošanas nodaļas vadītāja
- 3) APLIECINU  12.08.2019  
**Iluta Šopole-Lorence**, Valsts meža dienesta Sēlijas virsmežniecības inženiere vides  
aizsardzības jautājumos
- 4) APLIECINU  12.08.2019  
**Nadīna Lavrinoviča**, Valsts vides dienesta Daugavpils reģionālās vides pārvaldes  
Kontroles daļas Piesārņojuma kontroles sektora vecākā inspektore
- 5) APLIECINU  12.08.2019.  
**Sandra Lickrašina**, AS "Latvijas valsts meži" Dienvidlatgales reģiona vides plānošanas  
speciāliste
- 6) APLIECINU  12.08.2019  
**Mārtiņš Eņģelis**, Latvijas Investīciju un attīstības aģentūras Tūrisma departamenta  
Mārketinga nodaļas vadošais eksperts