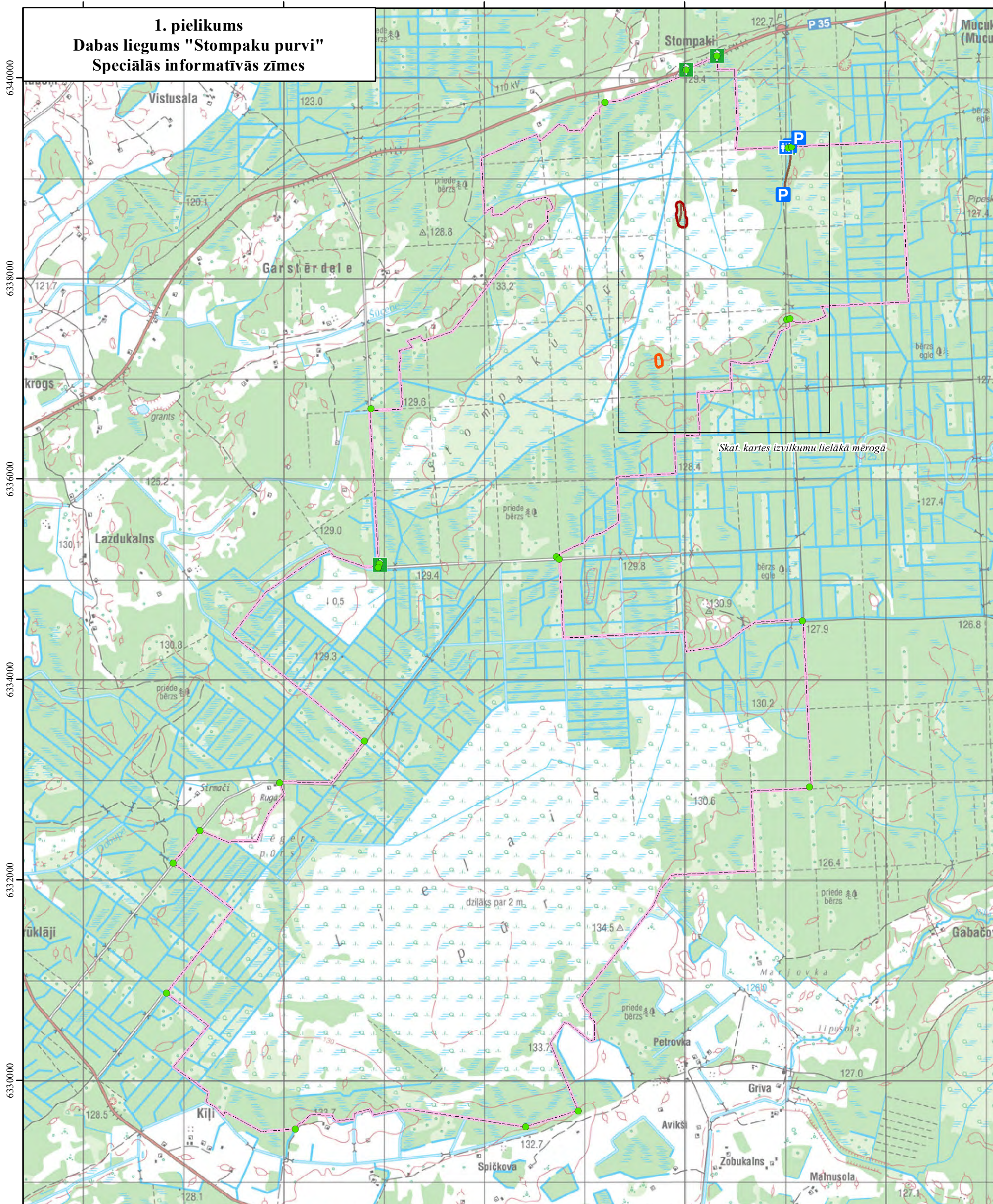


1. pielikums Dabas liegums "Stompaku purvi" Speciālās informatīvās zīmes




Apzīmējumi

Esošie infrastruktūras objekti



Stāvlaukums

Meža ceļi un takas



Dabas lieguma robeža

Robežzīmes



Esoša robežzīme
(nepieciešams nomainīt)



Plānota robežzīme

Apskates objekti



Nacionālo partizānu nometne



Sarkano partizānu nometne



SIA Estonias, Latvians & Lithuanians Environment

Karte piesaistīta Latvijas koordinātu sistēmai (LKS-92) TM projekcijā. Par pamatni izmantota LĢIA sagatavotā topogrāfiskā karte.

600 300 0 600
m

711600

712000

712400

712800

713200

2. pielikums

Dabas liegums "Stompaku purvi"

Aizsargājami biotopi un sugas; esošie un plānotie infrastruktūras objekti



Skat. kartes izvilkumu lielākā mērogā

Apzīmējumi

Dabas lieguma robeža

15 Meža nogabali un kv. numuri

Apskates objekti

Nacionālo partizānu nometne

Sarkano partizānu nometne

Aizsargājami biotopi un sugas

Aizsargājami biotopi (kartē ES biotopa kods)

Dabiskie meža biotopi

Medņa mikroliegums

Medņa mikrolieguma buferzona

Takas un ceļi

Meža ceļš

Esošā taka bez seguma

Esošā taka, jāpļauj zāle un atvases

Esošie infrastruktūras objekti

Stāvlaukums

Robežzīme (nepieciešams nomainīt)

Norāde (nepieciešams nomainīt)

Informācijas zīme

Plānotie infrastruktūras objekti

Sanitārā celtnē

Informācijas stends

Soliņi

Nepieciešama koka laipa

Mitrājās vietās takai nepieciešams koka segums



Karte piesaistīta Latvijas koordinātu sistēmai (LKS-92) TM projekcijā. Par pamatni izmantota LĢIA sagatavotā ortofoto karte.

100 50 0 100
m

711800

712000

712200

712400

712600

712800

713000

713200

3. pielikums Dabas liegums "Stompaku purvi" Esošie un plānotie infrastruktūras objekti

6339200

6339000

6338800

6338600


144


146


145


6338400

Apzīmējumi


 Dabas lieguma robeža


 Meža nogabali un kvartālu numuri


 Nacionālo partizānu noietne

 Apraksta nr. tekstā un tabulā


Esošie objekti


 Stāvlaukums


 Norādes zīme

 Informācijas zīme

 Meža ceļš


 Esošā taka bez seguma

 Mitrajās vietās takai nepieciešams koka segums


 Sanitārā celtnē


 Soliņi


 Robežzīme


 Koka dēlīšu laipa ar margu

Plānotie objekti

 Liels informācijas stends

 Mazais informācijas stends

 Katedras tipa stends

 Norādes zīme



Karte piesaistīta Latvijas koordinātu sistēmai (LKS-92) TM projekcijā.
Par pamatni izmantota LĢIA sagatavotā ortofoto karte.

100 50 0 100
m

4. pielikums. Dabas lieguma „Stompaku purvi” infrastruktūras objektu saraksts

Objekta kods	Nr kartē	Vieta	Nosaukums	Papildinfo	Apraksts, objekta stāvoklis	Nepieciešamā apsaimniekošana	Plānots	Piezīmes
Apskates objekti								
11050260005	10.		Nacionālo partizānu nometne					
11050260038			Sarkano partizānu nometne					
Esoši infrastruktūras objekti								
11050260006	1.	145.kv. 7.nog. malā, pie dabas lieguma robežas	Stāvlaukums	autobusiem	Apgrīšanās laukums autobusiem 20x20 m			
11050260007	2.	Takas sākums, 145.kv.26.nog. malā	Stāvlaukums	viegļajām mašīnām	Ap 3 viegļajām automašīnām			
11050260021	2.		Norāde		Uz nacionālo partizānu nometni			
11050260001	3.	Takas posms caur 145.kv. 26., 25., 13., 21.nog. (~450m)	Taka	bez seguma	Labā stāvoklī, vairāki mitri posmi	Mitrajos posmos nepieciešams koka segums		Darbi jāveic 31.07.-15.03
11050260022	3.		Norāde		Uz nacionālo partizānu nometni	Nepieciešams atjaunot		
11050260023	3.		Norāde		Uz nacionālo partizānu nometni	Nepieciešams atjaunot		
11050260024	3.		Norāde		Uz nacionālo partizānu nometni	Nepieciešams atjaunot		
11050260025	3.		Norāde		Uz nacionālo partizānu nometni	Nepieciešams atjaunot		
11050260026	3.		Norāde		Uz nacionālo partizānu nometni	Nepieciešams atjaunot		
11050260002	4.	Takas posms caur 145.kv.20.nog.	Taka	bez seguma	Aizaugoša	Jāpļauj zāle, atvases		

Dabas lieguma „Stompaku purvi” dabas aizsardzības plāna precizētā infrastruktūra

Objekta kods	Nr kartē	Vieta	Nosaukums	Papildinfo	Apraksts, objekta stāvoklis	Nepieciešamā apsaimniekošana	Plānots	Piezīmes
		(~70m)						
11050260065	5.	Takas posms caur 145.kv.19.nog. un 144.kv.10.nog. (~130m)	Taka	bez seguma	Labā stāvoklī	Jānovāc kritušie koki		Darbi jāveic 31.07.-15.03 Kritušos kokus atstāt mežaudzē
11050260027	5.		Norāde		Uz nacionālo partizānu nometni	Nepieciešams atjaunot		
11050260028	5.		Norāde		Uz nacionālo partizānu nometni	Nepieciešams atjaunot		
11050260016	5.		Informācijas zīme			Nepieciešams atjaunot		
11050260004	6.	Takas posms caur 144.kv.1. un 9.nog. (~200m)	Taka	bez seguma	Izbradāts, slapjš takas posms	Nepieciešama koka laipa		Darbi jāveic 31.07.-15.03
11050260067	7.	Takas posms caur 144.kv.8. un 7.nog. (~100m)	Taka	bez seguma	Labā stāvoklī			
11050260029	7.		Norāde		Uz nacionālo partizānu nometni	Nepieciešams atjaunot		
11050260030	7.		Norāde		Uz nacionālo partizānu nometni	Nepieciešams atjaunot		
11050260068	8.	Takas posms caur 144.kv.6.nog. (~60m)	Taka	bez seguma	Labā stāvoklī			
11050260017	8.		Informācijas zīme			Nepieciešams atjaunot		
11050260069	9.	Takas posms caur 144.kv.6. un 11.nog. (~65m)	Taka	bez seguma	Izbradāts, slapjš takas posms	Nepieciešama koka laipa		Darbi jāveic 31.07.-15.03
11050260071	10.	Nometnes vieta 144.kv.11.nog.	Taka	bez seguma	Labā stāvoklī			Nav pieļaujama grunts līdzināšana.
11050260039			Robežzīme	ozollapa	slikti redzama	Jānomaina ar jaunu	Robežzīme	

Dabas lieguma „Stompaku purvi” dabas aizsardzības plāna precizētā infrastruktūra

Objekta kods	Nr kartē	Vieta	Nosaukums	Papildinfo	Apraksts, objekta stāvoklis	Nepieciešamā apsaimniekošana	Plānots	Piezīmes
11050260040			Robežzīme	ozollapa		Jānomaina ar jaunu	Robežzīme	
11050260041			Robežzīme	ozollapa	slikti redzama	Jānomaina ar jaunu	Robežzīme	
11050260042			Robežzīme	ozollapa		Jānomaina ar jaunu	Robežzīme	
Plānoti infrastruktūras objekti								
11050260008	1.	145.kv. 7.nog. malā, pie dabas lieguma robežas	Sanitārā celtne	cilvēkiem bez īpašām vajadzībām				
11050260009	1.		Sols					
11050260014	1.		Informācijas stends	liels informācijas stends				
11050260020	1.		Norāde		Uz nacionālo partizānu nometni			
11050260015	2.	Takas sākums, 145.kv.26.nog. malā	Informācijas stends	liels vai mazais informācijas stends				Darbi jāveic 31.07.-15.03
11050260012	2.		Sols	viegls vai masīvais				Darbi jāveic 31.07.-15.03
11050260003	3.	Takas posms caur 145.kv. 26., 25., 13., 21.nog. (~450m)	Taka	ar koka segumu		Nepieciešams koka segums mitrajās vietās	Taka ar koka segumu	Darbi jāveic 31.07.-15.03.
11050260010	4.	Takas posms caur 145.kv.20.nog. (~70m)	Sols	viegls vai masīvais				Darbi jāveic 31.07.-15.03.
11050260011	5.	Takas posms caur 145.kv.19.nog. un 144.kv.10.nog.	Sols	viegls vai masīvais				Darbi jāveic 31.07.-15.03.

Dabas lieguma „Stompaku purvi” dabas aizsardzības plāna precizētā infrastruktūra

Objekta kods	Nr kartē	Vieta	Nosaukums	Papildinfo	Apraksts, objekta stāvoklis	Nepieciešamā apsaimniekošana	Plānots	Piezīmes
		(~130m)						
11050260004	6.	Takas posms caur 144.kv.1. un 9.nog. (~200m)	Laipa	garenvirzien a dēļiši			Koka laipa	Darbi jāveic 31.07.-15.03.
11050260070	9.	Takas posms caur 144.kv.6. un 11.nog. (~65m)	Laipa	garenvirzien a dēļiši			Koka dēļišu laipa ar margu	Darbi jāveic 31.07.-15.03.
11050260013	10.	Nometnes vieta 144.kv.11.nog.	Atpūtas vieta	3-4 soli				Darbi jāveic 31.07.-15.03., nav pieļaujama grunts līdzināšana
11050260018	10.		Informācijas stends	mazais vertikālais			3-4 mazie informācijas stendi	Darbi jāveic 31.07.-15.03.
11050260019	10.		Informācijas stends	katedras tipa			Vismaz 5 katedras tipa stendi	Darbi jāveic 31.07.-15.03.
11050260043			Robežzīme	ozollapa			Robežzīme	
11050260044			Robežzīme	ozollapa			Robežzīme	
11050260045			Robežzīme	ozollapa			Robežzīme	
11050260046			Robežzīme	ozollapa			Robežzīme	
11050260047			Robežzīme	ozollapa			Robežzīme	
11050260048			Robežzīme	ozollapa			Robežzīme	
11050260049			Robežzīme	ozollapa			Robežzīme	
11050260050			Robežzīme	ozollapa			Robežzīme	
11050260051			Robežzīme	ozollapa			Robežzīme	
11050260052			Robežzīme	ozollapa			Robežzīme	
11050260053			Robežzīme	ozollapa			Robežzīme	

Dabas lieguma „Stompaku purvi” dabas aizsardzības plāna precizētā infrastruktūra

Objekta kods	Nr kartē	Vieta	Nosaukums	Papildinfo	Apraksts, objekta stāvoklis	Nepieciešamā apsaimniekošana	Plānots	Piezīmes
11050260054			Robežzīme	ozollapa			Robežzīme	
11050260055			Robežzīme	ozollapa			Robežzīme	
11050260056			Robežzīme	ozollapa			Robežzīme	
11050260057			Robežzīme	ozollapa			Robežzīme	
11050260058			Robežzīme	ozollapa			Robežzīme	
11050260059			Robežzīme	ozollapa			Robežzīme	
11050260060			Robežzīme	ozollapa			Robežzīme	
11050260061			Robežzīme	ozollapa			Robežzīme	
11050260062			Robežzīme	ozollapa			Robežzīme	
11050260063			Robežzīme	ozollapa			Robežzīme	
11050260064			Robežzīme	ozollapa			Robežzīme	