

**ĪPAŠI AIZSARGĀJAMAS DABAS TERITORIJAS
ĢEOLOĢISKĀ UN ĢEOMORFOLOĢISKĀ
DABAS PIEMINEKĻA**

**“DAMPEĻU ATSEGUMS”
DABAS AIZSARDZĪBAS PLĀNS**



**Ventspils rajons
Ventspils pilsētas teritorija**

Plāns izstrādāts laikposmam
no 2008.- 2018. gadam

Izstrādātājs: SIA “REMM”

Projekta vadītājs: Elmārs Pēterhofs

2008.gads



Plāna izstrādē iesaistītie eksperti:

Ilze Rēriha, botāniķe
Elmārs Pēterhofs, zoologs
Prof. Guntis Eberhards, ģeologs

Plāna izstrādes uzraudzības grupa:

Ilmārs Bodnieks,	Dabas aizsardzības pārvalde;
Ilga Zilniece,	Ventspils pilsētas dome;
Jānis Strausmanis,	VMD Ziemeļkurzemes virsmežniecība;
Aleksandrs Kripa,	zemes īpašnieks;
Ineta Ābele,	Ventspils reģionālā vides pārvalde (līdz 13.10.2008);
Inguna Pļaviņa,	Ventspils reģionālā vides pārvalde (no 13.10.2008).

SATURS

	<u>lpp.</u>
IEVADS	5
KOPSAVILKUMS	6
I. TERITORIJAS APRAKSTS	7
1.1. Vispārēja informācija par teritoriju	7
1.1.1. Atrašanās vieta, ģeogrāfiskās koordinātas, platība	7
1.1.2. Zemes lietošanas veidu raksturojums un zemes īpašuma formu apraksts	9
1.1.3. Pašvaldības teritoriju plānojumos noteiktā teritorijas izmantošana un plānotā izmantošana	11
1.1.4. Esošais funkcionālais zonējums	13
1.1.5. Aizsardzības un apsaimniekošanas īsa vēsture	13
1.1.6. Apsaimniekošanas infrastruktūra	13
1.1.7. Kultūrvēsturiskais raksturojums	13
1.1.8. Valsts un pašvaldības institūciju funkcijas un atbildība aizsargājamā teritorijā	13
1.2. Normatīvo aktu normas, kas tieši attiecas uz aizsargājamo teritoriju, pašvaldības saistošie noteikumi, kuri attiecas uz aizsargājamo teritoriju	14
1.2.1. Latvijas likumdošana	14
1.2.2. Starptautiskās saistības un Eiropas Savienības noteiktās saistības	17
1.2.3. Pašvaldību saistošie noteikumi	18
1.3. Aizsargājamās teritorijas novērtējums, fiziski ģeogrāfiskais raksturojums	19
1.3.1. Klimats	19
1.3.2. Ģeoloģija, ģeomorfoloģija	19
1.3.3. Hidroloģija	20
1.3.4. Augsne	20
1.4. Aizsargājamās teritorijas sociālās un ekonomiskās situācijas apraksts	22
2. AIZSARGĀJAMĀS TERITORIJAS NOVĒRTĒJUMS	23
2.1. Aizsargājamā teritorija kā vienota dabas aizsardzības vērtība un faktori, kas to ietekmē	23
2.2. Biotopi, dabas aizsardzību regulējošajos normatīvajos aktos un Latvijai saistošajos starptautiskajos līgumos un konvencijās minētie īpaši aizsargājамie biotopi, to sociālekonomiskā vērtība un ietekmējošie faktori	23

2.3.	Sugas, dabas aizsardzību regulējošajos normatīvajos aktos un Latvijai saistošajos starptautiskajos līgumos un konvencijās minētās īpaši aizsargājamās augu, sēņu un dzīvnieku sugas, to sociālekonomiskā vērtība un sugas ietekmējošie faktori	24
2.3.1.	Flora	24
2.3.2.	Fauna	24
2.4.	Aizsargājamās teritorijas vērtību apkopojums un pretnostatījums	24
3.	TERITORIJAS APSAIMNIEKOŠANA	25
3.1.	Aizsargājamās teritorijas apsaimniekošanas ilgtermiņa un īstermiņa mērķi plānā noteiktajam apsaimniekošanas periodam	25
3.2.	Apsaimniekošanas pasākumi	26
4.	PRIEKŠLIKUMI PAR NEPIECIEŠAMAJIEM GROZĪJUMIEM PAŠVALDĪBAS TERITORIJAS PLĀNOJUMĀ	28
5.	TERITORIJAS ZONĒJUMS	28
6.	INDIVIDUĀLO AIZSARDZĪBAS UN IZMANTOŠANAS NOTEIKUMU PROJEKTS	28
7.	IZMANTOTIE INFORMĀCIJAS AVOTI	29
8.	PIELIKUMI	30

IEVADS

Kā īpaši aizsargājama teritorija Dampeļu atsegums izveidots 1957. gadā, iekļaujot to aizsargājamo ģeoloģisko un ģeomorfoloģisko dabas objektu sarakstā un nosakot tā platību 2.1 ha. Dampeļu atsegumam tika noteikta valsts aizsardzība, lai aizsargātu un saglabātu tipisku Ancilus ezera un Litorīnas jūras nogulumu atsegumu senajā Ventspils lagūnā. Vēlāk (2001. gadā) teritorija iekļauta aizsargājamo ģeoloģisko un ģeomorfoloģisko dabas pieminekļu sarakstā, palielinot tā platību līdz 3.5 ha.

Dabas aizsardzības plāns (turpmāk DAP) dabas piemineklim „Dampeļu atsegums” izstrādāts pēc Dabas aizsardzības pārvaldes un Ventspils pilsētas domes pasūtījuma 2008. gadā. Darba mērķis - veikt teritorijas izpēti un novērtējumu, izstrādāt pasākumu plānu dabisko ekosistēmu aizsardzībai un teritorijas bioloģiskās daudzveidības saglabāšanai.

DAP izstrāde veikta atbilstoši likumam “Par īpaši aizsargājamām dabas teritorijām” (02.03.1993), Ministru kabineta noteikumiem Nr. 415 (22.07.2003) “Īpaši aizsargājamo dabas teritoriju vispārējie aizsardzības un izmantošanas noteikumi”, Ministru kabineta noteikumiem Nr.686 (09.10.2007) “Noteikumi par īpaši aizsargājamās dabas teritorijas dabas aizsardzības plāna saturu un izstrādes kārtību” un Vides ministrijas Dabas aizsardzības departamenta norādījumiem.

Dabas aizsardzības plāna izstrādi uzraudzīja Dabas aizsardzības pārvaldes izveidotā uzraudzības darba grupa, kuras sastāvā tika iekļauti pārstāvji no Ventspils pilsētas domes, valsts Vides dienesta Ventspils reģionālās vides pārvaldes, Vides ministrijas Dabas aizsardzības pārvaldes un privāto zemju īpašnieku pārstāvji. Darba izstrādē kā eksperti piedalījās Ilze Rēriha (flora, biotopi), Elmārs Pēterhofs (projekta vadīšana, materiāla apkopošana, mugurkaulnieku fauna) un Prof. Guntis Eberhards (ģeoloģija).

Dabas aizsardzības plāna izstrādes gaitā Ventspils pilsētas domē notikušas 6 sanāksmes:

- informatīvā sanāksme (19.05.2008);
- 4 projekta uzraudzības grupas sanāksmes (13.08.2008, 3.09.2008, 17.09.2008, 4.12.2008);
- Projekta sabiedriskās apspriešanas sanāksme (16.10.2008).

Paziņojumi par informatīvo un projekta sabiedriskās apspriešanas sanāksmi ievietoti laikrakstos „Ventas Balss” un „Latvijas Vēstnesis”.

Par izstrādāto dabas aizsardzības plānu saņemti AS „Mēness investīcijas” rakstiski priekšlikumi (14.10.2008), Ventspils domes atzinums (14.11.2008), kā arī saskaņota rīcības plānā paredzētas infrastruktūras izveide.

KOPSAVILKUMS

Kā īpaši aizsargājama teritorija Dampeļu atsegums izveidots 1957. gadā, iekļaujot to aizsargājamo ģeoloģisko un ģeomorfoloģisko dabas objektu sarakstā un nosakot tā platību 2.1 ha. Dampeļu atsegumam tika noteikta valsts aizsardzība, lai aizsargātu un saglabātu tipisku Ancilus ezera un Litorīnas jūras nogulumu atsegumu senajā Ventspils lagūnā. Vēlāk (2001. gadā) teritorija iekļauta aizsargājamo ģeoloģisko un ģeomorfoloģisko dabas pieminekļu sarakstā, palielinot tā platību līdz 3.5 ha.

Dabas aizsardzības plāns dabas piemineklim „Dampeļu atsegums” izstrādāts desmit gadiem. Plānā apkopota informācija par teritoriju un tās bioloģiskajām vērtībām, veikts ekosistēmu pašreizējā stāvokļa novērtējums, izvirzīti teritorijas saglabāšanas un apsaimniekošanas mērķi un uzdevumi, izstrādāta rīcības programma izvirzīto mērķu sasniegšanai.

Dabas pieminekļa apsaimniekošanas ilgtermiņa mērķis ir saglabāti Ancilus ezera un Litorīnas jūras nogulumu atsegumi senajā Ventspils lagūnā. Lai to nodrošinātu, nepieciešama teritorijas sakārtošana un labiekārtošana, cilvēku plūsmas organizēšana saskaņojot to ar Ventspils pilsētas teritoriālo un pieguļošo teritoriju detālo plānojumu. Īstermiņa skatījumā, atbildīgajām vides institūcijām kopīgi ar pilsētas plānotājiem jāizstrādā dabas pieminekļa labiekārtošanas detālplānojums (arī tehniskais projekts), saistot to ar plānoto mazstāvu apbūvi pieguļošajās teritorijās. Saskaņā ar jau izstrādāto pilsētas attīstības plānojumu gar dabas pieminekļa robežu paredzēta veloceļa būve, kam būtu izšķiroša nozīme cilvēku plūsmas organizēšanā gar dabas pieminekļa teritoriju. Dabas pieminekļa detālajā plānojumā paredzami gājēju ceļi līdz Ventai un gar upi, tie piesaistāmi veloceļam.

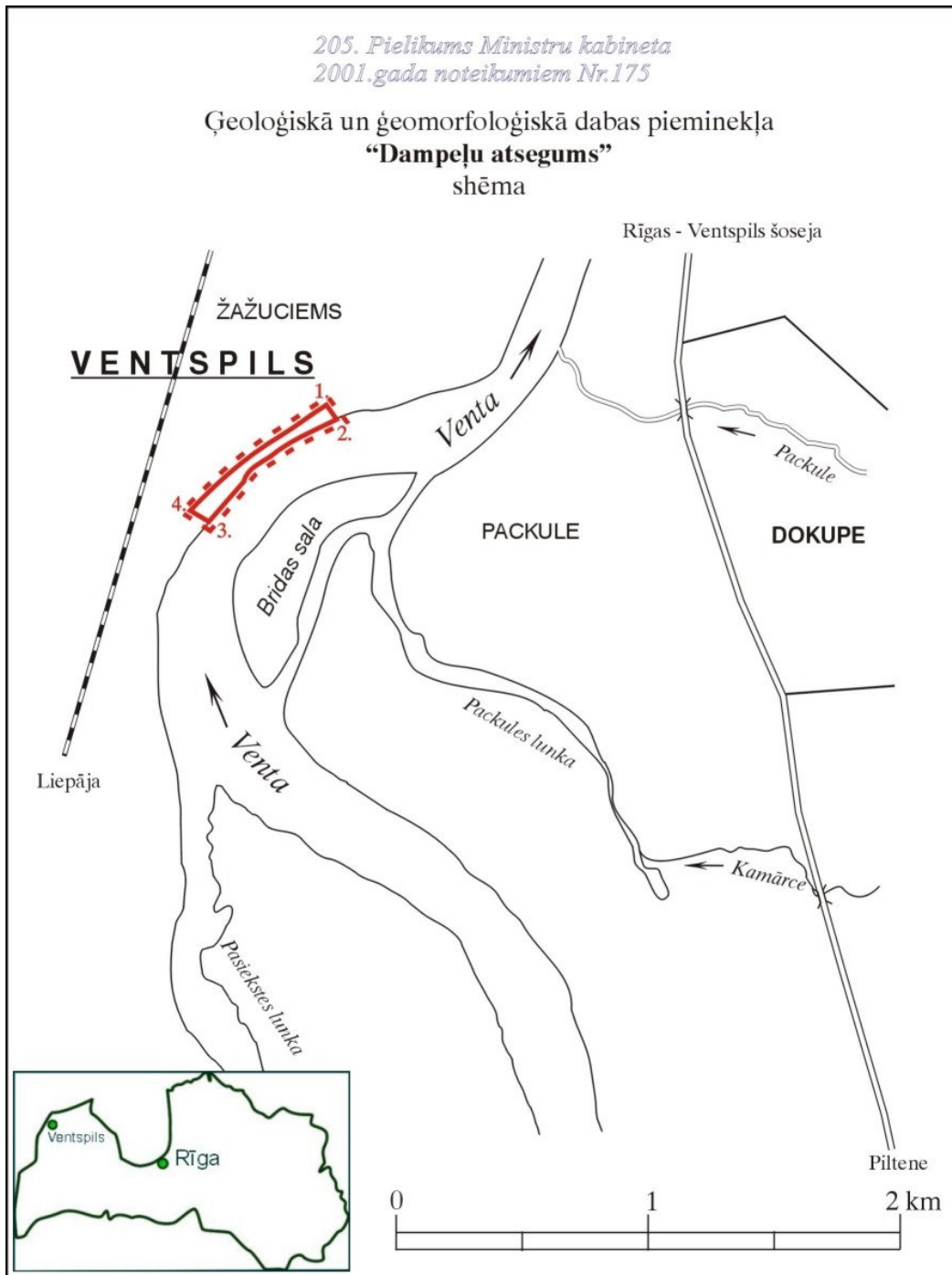
Dabas pieminekļa apsaimniekošana plānota saskaņā īpaši aizsargājamo dabas teritoriju vispārējiem aizsardzības un izmantošanas noteikumiem (2003.g. MK noteikumi nr.415), un dabas aizsardzības zonējums teritorijai nav nepieciešams.

1. TERITORIJAS APRAKSTS

1.1. Vispārēja informācija par teritoriju

1.1.1. Atrašanās vieta, ģeogrāfiskās koordinātas, platība

Dabas piemineklis „Dampeļu atsegums” atrodas Piejūras zemiņē, Ventas krastā 300 m lejpus Dampeļiem, Ventspils pilsētas administratīvajās robežās (1. att.).



1. att. Dabas pieminekļa „Dampeļu atsegums” shēma.

Dabas pieminekļa „Dampeļu atsegums” robežpunktu koordinātas
(Saskaņā ar 1.att. doto shēmu)

Robežpunkta kārtas nr.	X koordināta	Y koordināta
1	355105	361302
2	355118	361262
3	354547	360755
4	354526	360782

Pēc robežu precizēšanas dabas pieminekļa kopplatība ir 3,6615 ha. Papildināts un precizēts tika arī dabas pieminekļa robežu koordinātu saraksts pēc 2. att. dotās robežu shēmas:

Robežpunkta kārtas nr.	X koordināta	Y koordināta
1	355105.728	361301.850
2	355117.850	361264.437
3	355079.845	361257.906
4	354936.921	361183.364
5	354793.279	361091.863
6	354763.733	361056.357
7	354708.847	360994.815
8	354686.542	360956.953
9	354633.998	360893.495
10	354604.358	360837.169
11	354572.144	360803.284
12	354531.077	360776.141
13	354496.834	360816.651
14	354547.455	360849.210
15	354570.061	360878.550
16	354613.997	360951.081
17	354706.240	361062.937
18	354740.547	361107.340
19	354764.359	361133.777
20	354792.549	361154.594
21	354828.955	361168.929
22	354890.680	361211.602

Izstrādājot detālo plānojumu pieguļošajās teritorijās uz ziemeļaustrumiem no dabas pieminekļa (kad.nr. 2700 16 0358), robeža var tikt precizēta.

1.1.2. Zemes lietošanas veidu raksturojums un zemes īpašuma formu apraksts

Dabas pieminekļa teritoriju aizņem pļava (bijusi lauksaimniecībā izmantojamā zeme), kurai saskaņā ar Ventspils pilsētas attīstības plānu piekļausies dzīvojamo māju apbūves teritorija. Īpašuma tiesības dabas pieminekļa teritorijā pieder diviem zemes īpašniekiem (2.att.):

ZEMES ĪPAŠNIEKS	KADASTRA NR.	ADRESE
Piekrīt valstij (1, 4333 ha)	2700 16 0358	Sārnaves ielā 50 (nosac. adrese)
AS Mēness investīcijas (2,2282 ha)	2700 16 0580	Tērauda ielā 42B

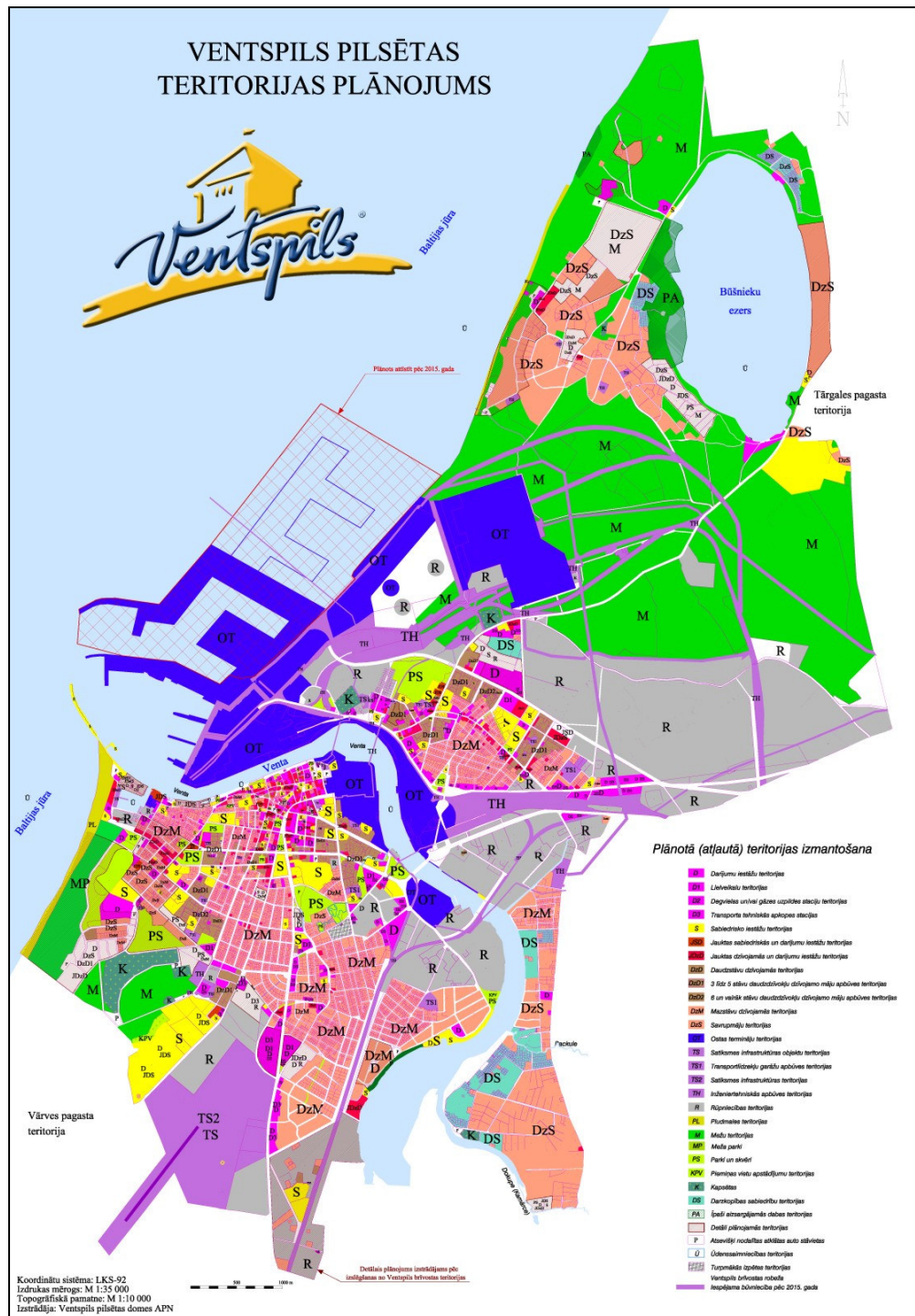
(pēc Ventspils domes sniegtās informācijas)



2.att. Dabas pieminekļa „Dampeļu atsegums” kadastra karte un precizētā robeža.

1.1.3. Pašvaldības teritoriju plānojumos noteiktā teritorijas izmantošana un plānotā izmantošana

Dabas piemineklis Ventspils pilsētas teritorijas plānojumā izdalīts kā aizsargājama dabas teritorija, kas tieši piekļaujas mazstāvu dzīvojamai un darījumu iestāžu teritorijai (3.att.). Tur tuvākajā laikā paredzēta apbūves uzsākšana. Dabas piemineklis tieši var skart plānotais veloceļš (4.att.), ko plānots izbūvēt gar Ventas krastu [17].



3.att. Ventspils pilsētas teritorijas plānojums: atļautā izmantošana.



4.att. Ventspils pilsētas teritorijas plānojumā paredzētie velosipēdu ceļi.

1.1.4. Esošais funkcionālais zonējums

Dabas piemineklim „Dampeļu atsegums” dabas aizsardzības zonējums līdz šim nav ticis izstrādāts.

1.1.5. Aizsardzības un apsaimniekošanas īsa vēsture

Ar Latvijas PSR Ministru Padomes 1977. gada 15. aprīļa lēmumu Nr. 241 apstiprināja Valsts aizsargājamo ģeoloģisko un ģeomorfoloģisko objektu sarakstu, kurā iekļauts Dampeļu atsegums 2.1 ha platībā [1] ar norādi, ka piemineklis dibināts 1957. gadā. 2001. gadā, saskaņā ar Latvijas Republikas Ministru kabineta 2001. gada 17. aprīļa noteikumiem nr. 175 “Par aizsargājamiem ģeoloģiskajiem un ģeomorfoloģiskajiem pieminekļiem” dabas piemineklis „Dampeļu atsegums” Ventpils pilsētas administratīvajā teritorijā noteikts 3.5 ha platībā. Dabas pieminekļa teritorijā pēc tā izveidošanas apsaimniekošanas pasākumi nav veikti. Teritoriju Ventpils pilsētas iedzīvotāji izmanto kā atpūtas un pastaigu vietu.

1.1.6. Apsaimniekošanas infrastruktūra

Teritorijā Ventas upes krastā izbūvētas laipas makšķerniekiem. Dabas pieminekli šķērso divi meliorācijas novadgrāvji.

1.1.7. Kultūrvēsturiskais raksturojums

Dabas pieminekļi un tā apkārtnē neatrodas valsts un vietējās nozīmes kultūras pieminekļi, kā arī nav zināmi vērtīgi tautas celtniecības pieminekļi, par kuriem būtu informācija Latvijas Vēstures muzeja un Latvijas vēstures institūta etnogrāfijas nodaļu arhīvos.

1.1.8. Valsts un pašvaldības institūciju funkcijas un atbildība aizsargājamā teritorijā

Dabas pieminekļa „Dampeļu atsegums” pārraudzību veic sekojošas valsts institūcijas:

Valsts vides dienests, Ventpils reģionālā pārvalde	teritorijas vides aizsardzības valsts pārraudzība;
Ventpils pilsētas pašvaldība	teritorijas plānošana un attīstība, apsaimniekošana
Dabas aizsardzības pārvalde	teritorijas uzraudzība, dabas aizsardzības plāna izstrāde un ieviešana

1.2. Normatīvo aktu normas, kas tieši attiecas uz aizsargājamo teritoriju, pašvaldības saistošie noteikumi, kuri attiecas uz aizsargājamo teritoriju

1.2.1. Latvijas likumdošana

Dabas piemineklis „Dampeļu atsegums” Ventspils pilsētas administratīvajā teritorijā izveidots saskaņā ar Latvijas Republikas Ministru kabineta 2001. gada 17. aprīļa noteikumiem nr. 175 “**Par aizsargājamiem ģeoloģiskajiem un geomorfoloģiskajiem pieminekļiem**” ~3.5 ha platībā.

Latvijas Republikas likumi, kas regulē dabas pieminekļa „Dampeļu atsegums” aizsardzību un apsaimniekošanu

1.	Likums “Par vides aizsardzību” Likuma mērķis ir nodrošināt vides kvalitātes saglabāšanu un atjaunošanu, kā arī dabas resursu ilgtspējīgu izmantošanu. Nosaka valsts pārvaldes institūciju un pašvaldību institūciju kompetenci vides aizsardzībā un dabas resursu izmantošanā, Latvijas Republikas iedzīvotāju tiesības uz kvalitatīvu dzīves vidi, Latvijas Republikas iedzīvotāju pienākumus vides aizsardzībā un dabas resursu izmantošanā, sabiedrības tiesības saņemt informāciju par vidi un piedalīties ar vides aizsardzību saistītu lēmumu pieņemšanā.	<i>Spēkā no 15.11.2006.</i>	
2.	Likums “Par īpaši aizsargājamām dabas teritorijām” Definē aizsargājamo teritoriju kategorijas, nosaka īpaši aizsargājamo dabas teritoriju sistēmas pamatprincipus; teritoriju veidošanas kārtību un pastāvēšanas nodrošinājumu; pārvaldes, to stāvokļa kontroles un uzskaites kārtību. Likuma uzdevums ir nodrošināt valsts, starptautiskās, reģionālās un privātās intereses īpaši aizsargājamo dabas teritoriju izveidošanā, saglabāšanā, uzturēšanā un aizsardzībā.	<i>Spēkā no 07.04.1993.</i>	<u>Grozījumi</u> 30.10.1997. 28.02.2002. 12.12.2002. 20.11.2003. 15.09.2005. 10.05.2007.
3.	Būvniecības likums Nosaka būvniecības dalībnieku savstarpējās attiecības, kā arī viņu tiesības un pienākumus būvniecības procesā un atbildību par būvniecības rezultātā tapušās būves atbilstību tās uzdevumam, ekonomiskajam izdevīgumam, paredzētajam kalpošanas ilgumam un attiecīgajiem normatīvajiem aktiem, kā arī valsts pārvaldes un pašvaldību institūciju kompetenci attiecīgajā būvniecības jomā	<i>Spēkā no 13.09.1995.</i>	<u>Grozījumi</u> 10.01.1997. 27.02.1997. 05.08.1997. 01.10.1997. 07.03.2002. 27.02.2003. 13.03.2003. 31.03.2004. 10.03.2005. 09.03.2006. 25.05.2006. 20.12.2007.
4.	Likums “Par īpašuma tiesību atjaunošanu uz zemi, kura aizņemta ar īpaši aizsargājamiem dabas objektiem.” Nosaka kārtību, kādā atjaunojamas īpašuma tiesības uz zemi īpaši aizsargājamās dabas teritorijās.	<i>Spēkā no 12.10.1995.</i>	
5.	Aizsargjoslu likums Likums nosaka aizsargjoslu veidus un funkcijas, aizsargjoslu izveidošanas pamatprincipus, uzturēšanas un stāvokļa kontroles kārtību, saimnieciskās darbības ierobežojumus aizsargjoslās. Visā dabas pieminekļa „Dampeļu atsegums” teritorijā ir spēkā Ventas upes krasta aizsargjoslas aprobežojumi.	<i>Spēkā no 05.02.1997.</i>	<u>Grozījumi</u> 21.02.2002. 19.06.2003. 22.06.2005. 06.03.2008.

6.	<u>Likums "Par nekustamā īpašuma nodokli."</u> Nosaka nekustamā īpašuma nodokļa objektu, maksātājus, nodokļa aprēķināšanas kārtību, atvieglojumus un maksāšanas kārtību. Nosaka atvieglojumus nodokļu maksāšanā, ja teritorijā noteikti saimnieciskās darbības ierobežojumi.	<i>Spēkā no 17.06.1997.</i>	<u>Grozījumi</u> 13.11.1997. 21.10.1998. 21.01.1999. 25.11.1999. 22.11.2001. 20.06.2003. 20.10.2005. 27.09.2007. 08.11.2007.
7.	<u>Likums "Par ietekmes uz vidi novērtējumu"</u> Nosaka ietekmes uz vidi novērtējumu paredzētajām darbībām nepieciešamību, procedūru, kas veicama, lai novērtētu paredzētās darbības iespējamo ietekmi uz vidi un izstrādātu priekšlikumus nelabvēlīgas ietekmes novēršanai vai samazināšanai ar mērķi novērst vai samazināt fizisko un juridisko personu paredzēto darbību nelabvēlīgo ietekmi uz vidi.	<i>Spēkā no 13.11.1998.</i>	<u>Grozījumi</u> 30.05.2001. 19.06.2003. 26.02.2004. 15.09.2005. 07.06.2007.
8.	<u>Teritorijas plānošanas likums</u> Nosaka teritorijas plānošanas jēdzienus, mērķus un principus, kā arī kārtību, kādā tā tiek veikta.	<i>Spēkā no 26.06.2002.</i>	<u>Grozījumi</u> 27.01.2005. 29.03.2007. 08.11.2007.
9.	<u>Sugu un biotopu aizsardzības likums</u> Reglamentē sugu un biotopu aizsardzību, apsaimniekošanu un uzraudzību, veicina populāciju un biotopu saglabāšanu, kā arī regulē īpaši aizsargājamo sugu un biotopu noteikšanas kārtību. Likums nosaka valsts pārvaldes un institūciju kompetenci, un zemes īpašnieku un pastāvīgo lietotāju pienākumus un tiesības sugu un biotopu aizsardzībā, kā arī nepieciešamību veikt sugu un biotopu monitoringu.	<i>Spēkā no 19.04.2000.</i>	<u>Grozījumi</u> 15.09.2005.
10.	<u>Par zemes īpašnieku tiesībām uz kompensāciju par saimnieciskās darbības ierobežojumiem īpaši aizsargājamās dabas teritorijās un mikroliegumos</u> Likums paredz nosacījumus, ar kādiem piešķirama kompensācija par saimnieciskās darbības ierobežojumiem valsts un pašvaldību izveidotajās aizsargājamās teritorijās, un šīs kompensācijas piešķiršanas kārtību.	<i>Spēkā no 01.01.2006.</i>	<u>Grozījumi</u> 04.04.2007. 08.11.2007.

Latvijas Republikas Ministru kabineta noteikumi, kas regulē dabas pieminekļu, izveidošanu, aizsardzību un apsaimniekošanu

1.	<u>Noteikumi par aizsargājamiem ģeoloģiskajiem un ģeomorfoloģiskajiem pieminekļiem</u> Noteikumi nosaka dabas pieminekļus - aizsargājamās ģeoloģiskos un ģeomorfoloģiskos dabas objektus.	<i>Noteikumi nr. 175, 17. 04.2001., Izdoti saskaņā ar likuma "Par īpaši aizsargājamām dabas teritorijām" 13.panta otro daļu</i>	
2.	<u>Noteikumi par dabas pieminekļiem nodarītā kaitējuma dēļ radīto zaudējumu aprēķināšanas kārtību</u> Noteikumi nosaka dabas pieminekļiem nodarītā kaitējuma dēļ radīto zaudējumu aprēķināšanas kārtību. Noteikumi attiecas uz dabas pieminekļiem, kurus izveidojis Ministru kabinets un	<i>Noteikumi nr. 357, 24.05.2005., Izdoti saskaņā ar likuma "Par vides aizsardzību" 53.panta septīto daļu</i>	

	pašvaldība.		
3.	<p><u>"Likuma "Par nekustamā īpašuma nodokli" normu piemērošanas kārtība"</u></p> <p>Noteikumi nosaka atsevišķu likuma "Par nekustamā īpašuma nodokli" (turpmāk - likums) normu piemērošanu ar nodokli apliekamā un neapliekamā objekta un nodokļa maksātāju noteikšanai, nodokļa aprēķināšanai, uzskaitēi, maksāšanai un nodokļa atvieglojumu piemērošanai, kā arī apstiprina nodokļa maksāšanas paziņojuma paraugu.</p>	<p><i>Noteikumi nr. 495, 20.06.2006., Izdoti saskaņā ar likuma "Par nekustamā īpašuma nodokli" 12.pantu un pārejas noteikumu 9.punkta 11.apakšpunktu</i></p>	<p><u>Grozījumi:</u> MK not. nr. 887, 18.12.2007.</p>
4.	<p><u>Noteikumi par īpaši aizsargājamo sugu un ierobežoti izmantojamo īpaši aizsargājamo sugu sarakstu</u></p> <p>Nosaka sugu sarakstu, kurā iekļautas apdraudētās, izzūdošās vai retās sugas, vai arī sugas, kuras apdzīvo specifiskus biotopus. Dabas pieminekļi „Dampeļu atsegums ” sastopama 1 īpaši aizsargājama augu suga sīpoliņu gundega (<i>Ranunculus bulbosus</i>)</p>	<p><i>Noteikumi nr.396, 14.11.2000., Izdoti saskaņā ar Sugu un biotopu aizsardzības likuma 4.panta 1.punktu</i></p>	<p><u>Grozījumi:</u> MK not. nr.627, 27.07.2004.</p>
5.	<p><u>Lauku apvidu zemes kadastrālās vērtēšanas noteikumi</u></p> <p>Nosaka vienotu kārtību, kādā veicama lauku apvidu zemes - lauksaimniecības, mežsaimniecības, ūdenssaimniecības un lauku apbūves zemes (turpmāk - zeme) - kadastrālā vērtēšana.</p>	<p><i>Noteikumi nr. 341, 31.07.2001., Izdoti saskaņā ar likuma "Par nekustamā īpašuma nodokli" 4.panta otro, ceturto un septīto daļu</i></p>	<p><u>Grozījumi:</u> MK not. nr. 510, 11.12.2001.; MK not. nr. 146, 01.04.2003.</p>
6.	<p><u>Nekustamā īpašuma lietošanas mērķu noteikšanas un sistematizācijas kārtība</u></p> <p>Reglamentē kārtību, kādā nosakāmi un sistematizējami nekustamā īpašuma lietošanas mērķi.</p>	<p><i>Noteikumi nr. 344, 31.07.2001., Izdoti saskaņā ar likuma "Par nekustamā īpašuma nodokli" 4.panta sesto daļu</i></p>	<p><u>Grozījumi:</u> MK not. nr. 130, 26.03.2002.</p>
7.	<p><u>Īpaši aizsargājamo dabas teritoriju vispārējie aizsardzības un izmantošanas noteikumi</u></p> <p>Nosaka īpaši aizsargājamo dabas teritoriju vispārējo aizsardzības un izmantošanas kārtību, tajā skaitā pieļaujamās un aizliegtās darbības veidus aizsargājamās teritorijās, kā arī aizsargājamo teritoriju apzīmēšanai dabā lietojamās speciālās informatīvās zīmes paraugu un tās lietošanas un izveidošanas kārtību.</p>	<p><i>Noteikumi nr. 415, 22.07.2003., Izdoti saskaņā ar likuma "Par īpaši aizsargājamām dabas teritorijām" 14.panta otro daļu un 16.pantu</i></p>	<p><u>Grozījumi:</u> MK not. nr. 898, 26.10.2004. MK not. nr. 838, 08.11.2005.</p>
8.	<p><u>Kārtība, kādā veicams ietekmes uz vidi stratēģiskais novērtējums</u></p> <p>Nosaka kārtību, kādā veicams ietekmes uz vidi stratēģiskais novērtējums.</p>	<p><i>Noteikumi nr. 157, 23.03.2004., Izdoti saskaņā ar likumu "Par ietekmes uz vidi novērtējumu" 23.1 panta otro un trešo daļu, 23.3 panta 3.punktu, 23.4 panta otro daļu, 23.5 panta trešo, sesto, septīto un astoto daļu</i></p>	

9.	<u>Vietējās pašvaldības teritorijas plānošanas noteikumi</u> Nosaka teritorijas plānojumu izstrādāšanas, saskaņošanas, spēkā stāšanās, apturēšanas, grozīšanas, sabiedriskās apspriešanas un ievērošanas pārraudzības kārtību, kā arī nacionālā līmeņa teritorijas attīstības plāna saistošās daļas. Nosaka Būšnieku ezera aizsargjoslu un tauvas joslu.	<i>Noteikumi nr. 883. 19.10.2004., Izdoti saskaņā ar Teritorijas plānošanas likuma 7.panta pirmās daļas 3. punktu</i>	<i>Grozījumi: MK not. nr. 751, 30.11.2007. MK not. nr. 580, 22.07.2008.</i>
10.	<u>Kārtība, kādā novērtē atlīdzības apmēru par saimnieciskās darbības ierobežojumiem īpaši aizsargājamās dabas teritorijās un mikroliegumos, kā arī izmaksā un reģistrē atlīdzību</u> Noteikumi nosaka kārtību, kādā novērtē atlīdzības apmēru par saimnieciskās darbības ierobežojumiem īpaši aizsargājamās dabas teritorijās un mikroliegumos (turpmāk – atlīdzība), un atlīdzības novērtēšanas metodiku; atlīdzības izmaksas un atlīdzības izmaksu reģistrācijas kārtību un termiņus.	<i>Noteikumi nr. 219 21. 03.2006. Izdoti saskaņā ar likuma “Par zemes īpašnieku tiesībām uz kompensāciju par saimnieciskās darbības ierobežojumiem īpaši aizsargājamās dabas teritorijās un mikroliegumos” 10.panta trešo daļu un 11.panta trešo daļu</i>	
11.	<u>Noteikumi par īpaši aizsargājamās dabas teritorijas dabas aizsardzības plāna saturu un izstrādes kārtību</u> Noteikumi nosaka īpaši aizsargājamās dabas teritorijas dabas aizsardzības plāna saturu un izstrādes kārtību.	<i>Noteikumi nr. 686 10.09.2007. Izdoti saskaņā ar likuma “Par īpaši aizsargājamām dabas teritorijām” 18.panta trešo daļu</i>	

1.2.2. Starptautiskās saistības un Eiropas Savienības noteiktās saistības
Starptautiskās saistības un ES noteiktās saistības, kas attiecināmas uz dabas pieminekļu aizsardzību un apsaimniekošanu.

1.	<u>Eiropas Padomes Direktīva 92/43/EEC “Par dabisko biotopu, savvaļas faunas un floras aizsardzību”</u> Direktīvas mērķis ir veicināt bioloģiskās daudzveidības saglabāšanos, veicot dabisko biotopu, faunas un floras aizsardzību.	<i>Spēkā no 21.05.1992.</i>
2.	<u>Par 1992.gada 5.jūnija Riodežaneiro Konvenciju par bioloģisko daudzveidību</u> Konvencijas mērķis ir nodrošināt dabas bioloģiskās daudzveidības saglabāšanu.	<i>LR likums, spēkā no 08. 09. 1995.</i>
3.	<u>Par 1992.gada 5.jūnija Riodežaneiro Konvencijas par bioloģisko daudzveidību izpildi</u>	<i>MK rīkojums nr. 60, 10. 02. 1999.</i>
4.	<u>Apvienoto Nāciju Organizācijas Eiropas Ekonomikas komisijas 1998. gada 25.jūnija Orhūsas konvencija</u> Orhūsas konvencija nosaka sabiedrības un valsts pārvaldes iestāžu attiecības saistībā ar vides jautājumiem, sevišķi pieeju informācijai, sabiedrības dalību lēmumu pieņemšanā un iespēju griezties tiesu iestādēs.	<i>LR spēkā no 26.04.2002.</i>

1.2.3. Pašvaldību saistošie noteikumi

1.	<p><u>Ventspils pilsētas Teritorijas plānojums (2006.-2018.).</u> Ventspils pilsētas teritorijas plānojums ir izstrādāts saskaņā ar Ventspils pilsētas attīstības stratēģiju 2005-2015. gadam un tajā ir apzināti, ietverti un risināti Stratēģijā izvirzītie mērķi, uzdevumi pasākumi, kā arī noteikti to izpildes līdzekļi un secība. Plānojumā ietverti priekšnoteikumi teritorijas attīstībai, pilsētas teritorijas izmantošana; apdzīvojuma struktūra un dzīvojamās apbūves teritorijas; transporta infrastruktūra; tehniskā infrastruktūra; vide un vides aizsardzība.</p>	<p><i>Saistošie noteikumi Nr.10 (Ventspils pilsētas domes 29.12.2006. lēmums Nr.461 (protokols Nr.25; 1 §)</i></p> <p><i>Izdoti saskaņā ar „Teritorijas plānošanas likuma” 7.panta sestās daļas 2.punktu, likuma „Par pašvaldībām” 43.panta pirmās daļas 1.punktu un „Būvniecības likuma” 7.panta pirmās daļas 1.punktu</i></p>
2.	<p><u>„Nekustamā īpašuma Tērauda ielā 21, Ventspilī (kadastra nr.27000160507)” detālplānojums.</u> Apstiprināts nekustamā īpašuma Tērauda ielā21, Ventspilī detālplānojuma 1. redakcija, kā galīgā redakcija. Nekustamais īpašums robežojas ar dabas pieminekli „Dampeļu atsegums” . Ar detālplānojumu precizētas dabas pieminekļa robežas un tās apstiprinātas kartogrāfiskajā materiālā.</p>	<p><i>Saistošie noteikumi Nr.9 (Ventspils pilsētas domes 21.04.2008. lēmums Nr.89 (protokols Nr.6; 10 §)</i></p>

1.3. Aizsargājamās teritorijas novērtējums, fiziski ģeogrāfiskais raksturojums

1.3.1. Klimats

Dabas pieminekļa teritorijas un tās apkārtnes klimatiskos apstākļus galvenokārt nosaka tiešais Baltijas jūras tuvums: rietumu virzienā līdz jūras krastam – 4 km. Teritorijai raksturīga neliela gada temperatūras amplitūda, t.i., samērā vēsas vasaras un siltas ziemas ar nepastāvīgiem sala periodiem. Pavasaris ir vēss, un veģetācijas attīstība aizkavējas, savukārt rudens periods ir ilgāks. Pēdējās pavasara salnas no 25. aprīļa līdz 14. maijam, pirmās rudens salnas no 4. līdz 25. oktobrim. Bezsala periods 143–173 dienas. Veģetācijas periods 128-138 dienas. Vidējā gaisa temperatūra janvārī ir no -3°C līdz $-3,5^{\circ}\text{C}$, bet jūlijā $+16,5^{\circ}\text{C}$. Gada vidējā temperatūra ir $6,7^{\circ}\text{C}$. Gada nokrišņu daudzums svārstās 600-700 mm robežās. Valdošie ir Dienvidrietumu, Rietumu vēji. Ventspils klimatoloģiskais raksturojums dots 2.tabulā [15].

2.tabula.

Ventspils klimatoloģiskais raksturojums

Mēnesis	Vidējā temperatūra $^{\circ}\text{C}$		Vidējais nokrišņu daudzums (mm)
	Diennakts minimālā T°	Diennakts maksimālā T°	
Janvāris	-5.4	-0.6	56
Februāris	-5.5	-0.7	38
Marts	-3.1	2.2	38
Aprīlis	1.1	7.4	37
Maijs	5.6	13.2	42
Jūnijs	10.0	16.9	47
Jūlijs	13.2	19.8	64
Augusts	12.7	19.7	77
Septembris	9.6	15.8	77
Oktobris	5.4	10.7	74
Novembris	1.1	5.4	75
Decembris	-2.5	1.9	66

1.3.2. Ģeoloģija, ģeomorfoloģija

Tipisks Ancilus ezera un Litorīnas jūras nogulumu atsegums senajā Ventspils lagūnā. Ancilus un Litorīnas nogulumu robežas stratotips. Mālsmilts un zilganpelēks māls, kas veidojies Ancilus ezera Ventspils lagūnā, pāris dm biezs sapropēja slānis. Kraujas augstums ap 3 m, bet kopējais redzamā atsegums augstums 0,5 - 0,9 m. Atseguma garumu var vērtēt - 1,4 km. Pāri Ancilus ezera nogulumiem ieguļ Litorīnas jūras smiltis [5].

Ventspils atsegumi

Dampeļu atsegums atrodas Ventas plašās meandras loka kreisajā stāvkrastā, kuru pavasara palu laikā upe epizodiski erodē. Stāvkrastā, kas daļēji apaudzis ar zāli, atsedzas raksturīgie Litorīnas jūras un Ancilus ezera nogulumi.

Pēc Litorīnas jūras regresijas pēdējo 2500 gadu laikā Venta ir iegrauzusies senās Ventspils lagūnas līdzenumā, kura virsas atzīmes atseguma rajonā svārstās 4 - 4.5 m robežās.

Dampeļu atsegums nozīmīgs ar to, ka te pirms vairāk kā 50 gadiem pirmo reizi Latvijā ģeologs E. Grīnbergs atklāja un izpētīja Ancilus ezera (senā Baltijas jūras stadija) nogulumus (griezums Ventspils I) ar raksturīgo molusku faunu, bet A. Presņikova veica nogulumu sporu-putekšņu un diatomeju analīzes, kas ļāva pamatot Ventspils lagūnas pastāvēšanu Ancilus ezera laikā (pirms 9000-7700 gadiem), kurā ieplūda Venta, kā arī noteikt iespējamo Litorīnas jūras transgresijas sākumu (pirms ~ 7100 gadiem), kad lagūnā veidojās plaša sazarota upes delta ar lēzenām vēdekļveidīgi izplūstošām gultnēm un pacēlumu joslām (vaļņiem) starp tām. Šīs deltas gultnes vietām vēl šodien saizmējamās dabā un redzamas aerofoto uzņēmumos starp Ventspili un Vārvi.

Vēlākie E. Grīnberga un A. Guzlēnas pētījumi ap 1972.-1975. gadu, veicot papildus izpēti darbus Vārves purvā un tā apkārtnē, tai skaitā organiskā materiāla absolūtā vecuma (14C) datēšanu, precizēja Ancilus ezera pastāvēšanas laiku lagūnas rajonā, tā regresijas sākumu un sālūdens Litorīnas jūras transgresiju Ventas deltas rajonā. Pēc absolūtā vecuma datējumiem Ancilus ezera tipiskie zilgani pelēkie māli uzkrājušies pirms 7700 gadiem, bet tos pārsedzošais mālainā sapropeļa slānis (ezers kļūst sekls) iezīmē Ancilus ezera regresijas sākumu un pakāpenisko sāļo Litorīnas ūdeņu iespiešanos lagūnā.

Litorīnas jūras laikā (sākās pirms 7100 gadiem) sekļajā un plašajā Ventspils lagūnā Venta ienesa aluviālos smilšainos un suspendētos mālainos nogulumus, veidojās sazarotā delta.

Tagadējā Dampeļu atsegumā, Ventai par vairākiem desmitiem metru noskalojot kreiso krastu, atsegts atšķirīgāks griezumš, nekā pirms 50 gadiem, ko aprakstījis E. Grīnbergs, kad virs Ancilus ezera māliem un sapropeļa tieši uzgūla smilšaini Ventas nogulumu. Tagadējā atsegumā virs Ancilus ezera nogulumiem uzguļ brūni māli un mālsmilts, kas uzkrājušies Litorīnas jūras laikā Ventspils lagūnā upes deltas rajonā.

1.3.3. Hidroloģija

Dabas pieminekļis atrodas Ventas krastā un ir pakļauts upes straumes radītajiem noskalošanas procesiem. Upes krasta noskalošana vērojama dabas pieminekļa lielākajā daļā, kādēļ teritorijas platība laika gaitā samazinās. Dabas pieminekļa vidusdaļu šķērso divi meliorācijas novadgrāvji, kas ietek Ventā (*sk. 5.att.*).

1.3.4. Augsne

Dabas pieminekļa teritorijā pārstāvētas velēnu glejaugsne un velēnpodzelētā mālsmilts augsne ar vidēju iekultivēšanas pakāpi. Augsnes skābums pH 5.6–5.9, vidējs fosfora – 110–120 mg/kg un kālija – 120–130 mg/kg nodrošinājums.



5.att. Dabas pieminekļa „Dampeļu atsegums” topogrāfiskā karte.

1.4. Aizsargājamās teritorijas sociālās un ekonomiskās situācijas apraksts

Dabas pieminekļa teritorija nav apdzīvota, bet tā šobrīd ir Ventspils pilsētas iedzīvotāju pastaigu un makšķerēšanas vieta. Dabas pieminekļa teritorijā ir redzamas antropogēnā noslogojuma pazīmes: takas gar Ventas krastu un sadzīves atkritumi, kas ilgstoši netiek aizvākti. Ņemot vērā plānoto mazstāvu apbūvi tiešā dabas pieminekļa tuvumā, antropogēnais noslogojums uz teritoriju visticamāk pieaugs. Tomēr fiziskā ietekme uz ģeoloģiskajām un ģeomorfoloģiskajām vērtībām varētu samazināties, paaugstinoties teritorijas labiekārtojuma un cilvēku plūsmas organizācijas līmenim, kas paredzēts saskaņā ar plānoto mazstāvu ēku celtniecību un veloceļu izbūvi [17].

2. AIZSARGĀJAMĀS TERITORIJAS NOVĒRTĒJUMS

2.1. Aizsargājamā teritorija kā vienota dabas aizsardzības vērtība un faktori, kas to ietekmē

Ģeoloģiskais un ģeomorfoloģiskais dabas piemineklis „Dampeļu atsegums” izveidots, lai aizsargātu un saglabātu tipisku Ancilus ezera un Litorīnas jūras nogulumu atsegumu senajā Ventspils lagūnā. Minētie nogulumi atrodas 2-3 m dziļumā no augsnes virskārtas.

Dabas pieminekļa teritorijā visā tā platībā nav pieļaujama būvniecība, ceļu ierīkošana kā rezultātā var tikt veikta grunts rakšana un pārvietošana dziļāk par 0.8 m, kā arī patvarīga stāvkrasta izrakņāšana, masīvu noeju (kāpņu) un laivu piestātņu ierīkošana. Teritorijas sakārtošana un labiekārtošana veicama tikai saskaņā ar šo plānu un uz tā pamata izstrādātajiem detālpilānojumiem un tehniskajiem projektiem.

Plānotā pilsētas teritorijas attīstība neparedz pasākumus, kas varētu pazemināt dabas pieminekļa ģeoloģisko un ģeomorfoloģisko vērtību. Teritorijas attīstības plānojumā dabas pieminekļa teritorijā nav plānota apbūve, tā ir publiski pieejama. Ar dabas pieminekli saistītu informatīvu materiālu uzstādīšana līdz ar teritorijas labiekārtošanu varētu veikt sabiedrības izglītojošu funkciju. Lai izveidotu informatīvo stendu, kas patiesi atainotu Dampeļu atsegumu un tā nozīmi, ir nepieciešams veikt papildus dabas pieminekļa ģeoloģiskās izpētes darbus un ģeoloģiskā griezuma sastādīšanu.

Ņemot vērā to, ka pagājušā gadsimta laikā Ventas meandra ievērojami pārvietojusies kreisā krasta virzienā (vidēji 0.3-0.5 m gadā), par ko liecina labā krasta zemās palienes pieaugums pret Kamarces ieteku, ir jārēķinās, ka nākotnē aizsargājamā teritorija pakāpeniski tiks noskalota. Kā ģeoloģisks objekts tas neizzudīs, jo aprakstīto nogulumu slāņi turpinās arī tālāk no tagadējā krasta un ģeoloģiskā pieminekļa teritorijas.

2.2. Biotopi, dabas aizsardzību regulējošajos normatīvajos aktos un Latvijai saistošajos starptautiskajos līgumos un konvencijās minētie īpaši aizsargājamie biotopi, to sociālekonomiskā vērtība un ietekmējošie faktori

Īpaši aizsargājamu biotopu dabas pieminekļa teritorijā nav.

Konstatētie biotopi :

- smilšaini upju krasti ar amfībisku veģētāciju (D.1.1.);
- upes krasts līdz upes terasei ar augu pioniersabiedrībām un pļavu veģētāciju (šāda veida biotops nav iekļauts Latvijas biotopu klasifikatorā);
- parastās smaržzāles *Anthoxanthum odoratum* – parastās smilgas *Agrostis tenuis* pļava (E.2.2.1.);
- ruderāli biotopi (K.);
- grāvji (M.5.)([7,9]).

2.3. Sugas, dabas aizsardzību regulējošajos normatīvajos aktos un Latvijai saistošajos starptautiskajos līgumos un konvencijās minētās īpaši aizsargājamās augu, sēņu un dzīvnieku sugas, to sociālekonomiskā vērtība un sugas ietekmējošie faktori

2.3.1. Flora

Dabas pieminekļa teritorijā 2008. gadā novērotas 98 vaskulāro augu sugas (sugu sarakstu sk. 1. *PIELIKUMĀ*). No tām tikai viena suga, sīpoliņu gundega (*Ranunculus bulbosus*), Latvijā ir aizsargājama. Suga iekļauta Latvijas Sarkanajā grāmatā, un tās aizsardzībai var izveidot mikroliegumu, bet šis augs Kurzemē sastopams salīdzinoši bieži [2,3,4,6,8,11,12]. Kā retāk sastopamu sugu var minēt dabas pieminekļī konstatēto pļavas zeltstarīti (*Gagea pratensis*), kas savukārt nav iekļauta īpaši aizsargājamo sugu sarakstā.

2.3.2. Fauna

Ornitofauna

Veicot ornitoloģiskos novērojumus 2008. gadā Dampēļu atsegumā, kā iespējami ligzdotāji konstatētas 6 putnus sugas, kas ir parastas un bieži sastopamas (*sk.3.tabulu*) Ziemeļkurzemē.

3.tabula

Dabas pieminekļī „Dampēļu atsegums” novērotās putnu sugas

N.p.k.	Latviskais nosaukums	Latīniskais nosaukums
1.	Krasta čurkste	<i>Riparia riparia</i>
2.	Purva ķauķis	<i>Acrocephalus palustris</i>
3.	Dārza ķauķis	<i>Sylvia borin</i>
4.	Pelēkā vārna	<i>Corvus corone</i>
5.	Mazais svilpis	<i>Carpodacus erythrinus</i>

2.4. Aizsargājamās teritorijas vērtību apkopojums un pretnostatījums

Kā nozīmīga un praktiski vienīgā dabas pieminekļa vērtība ir Ancilus ezera un Litorīnas jūras nogulumu atsegumi senajā Ventspils lagūnā. To tālāko saglabāšanu varētu apdraudēt Ventas upes krastu noskalošana, kas lielā mērā būs atkarīga no laika apstākļiem. Paaugstināts ūdens līmenis upē, biežas ūdenslīmeņa svārstības, intensīva ledus iešana pavasarī – tie ir faktori, kas varētu sekmēt upes krasta eroziju un izmainīt dabas pieminekļa telpisko struktūru.

Perspektīvā pieguļošās teritorijas apbūve, ja tā notiek saskaņā ar teritoriālo plānojumu, detālplānojumu un saistošajiem noteikumiem, nevar apdraudēt dabas pieminekli. Teritorijas labiekārtošana izmantojama kā galvenais līdzeklis dabas pieminekļa vērtību aizsardzībai.

3. TERITORIJAS APSAIMNIEKOŠANA

3.1. Aizsargājamās teritorijas apsaimniekošanas ilgtermiņa un īstermiņa mērķi plānā noteiktajam apsaimniekošanas periodam

Dabas pieminekļa apsaimniekošanas ilgtermiņa mērķis ir tipisku Ancilus ezera un Litorīnas jūras nogulumu atsegumu saglabāšana senajā Ventspils lagūnā. Saistot dabas pieminekļa saglabāšanu ar pilsētas teritorijas attīstību, iespējams veikt pasākumus, kas nodrošinātu izvirzītā mērķa sasniegšanu. Teritorijas labiekārtošana un cilvēku plūsmas organizēšana, izveidojot gājēju un velosipēdistu ceļu infrastruktūru, pieejas vietas pie upes, laipas, kas būtu nozīmīgs ieguldījums dabas pieminekļa ģeoloģisko vērtību saglabāšanā, kā arī papildinājums pilsētas zaļajai atpūtas zonai. Teritorijas ainaviskā vērtība uzlabotos, ja šobrīd pamestās pļavas tiktu regulāri pļautas. Iespējami arī pilsētas zaļajai zonai piemērotu krūmu un koku stādījumi.

Īstermiņa skatījumā, atbildīgajām vides institūcijām kopīgi ar pilsētas plānotājiem jāizstrādā dabas pieminekļa labiekārtošanas detālplānojums (un tehniskais projekts), saistot to ar plānoto apbūvi pieguļošajās teritorijās. Jāierīko gājēju ceļi pastaigām un pieklūšanai pie upes, kāpnes (noejas) pie upes, laipas maksšķerniekiem un laivu novietošanai (*6.att.*). Saskaņā ar jau izstrādāto pilsētas attīstības plānojumu gar dabas pieminekļa robežu paredzēta veloceļa būve, kam būtu izšķiroša nozīme cilvēku plūsmas organizēšanā gar dabas pieminekļa teritoriju. Dabas pieminekļa detālajā plānojumā paredzami gājēju ceļi līdz Ventai un gar upi, tie piesaistāmi veloceļam. Ņemot vērā jau esošo iestaigāto taku gar Ventas krastu, tās vietā, par dažiem metriem attālinot no krasta krotas, iekārtojams gājēju ceļš (~ 1.3 m platumā). Perpendikulāri pret Ventas krastu izbūvējami gājēju ceļi, kas savienotu plānoto veloceļu ar upes krastu. Lai aizsargātu Ventas krastu un nodrošinātu ērtu pieklūšanu upei, četrās vietās paredzēta kāpņu (kāpņu) un laipu izbūve (*6.att.*).

Veicot dabas pieminekļa labiekārtošanas darbus, veloceļa un gājēju ceļu būvi, rakšanas dziļums nedrīkst pārsniegt 0.8 m.

Dabas pieminekļī jāuzstāda informatīvi materiāli par teritorijas ģeoloģiju. Tie var būt atraktīvi, izzinoši stendi par ģeoloģiju un Ventas upi, seno Baltijas jūras nogulumu profilgriezumi u.c. objekti.

3.2. Apsaimniekošanas pasākumi

Apsaimniekošanas pasākumi (rīcības plāns laikam no 2008.-2018. gadam)

Nr.p. k.	Plānotie pasākumi, (izpildes termiņš)	Izpildītājs	Prioritāte	Plānotās izmaksas gadā (Ls)	Plānotās izmaksas visam plānotajam periodam
1.	Teritorijas monitorings (izpildes rādītājs – savlaicīgi iegūta informācija un rīcība negatīvas ietekmes novēršanai uz dabas pieminekli)				
1.1.	Ģeoloģisko un ģeomorfoloģisko objektu monitorings (teritorijas apsekošana reizi 5 gados)	Latvijas Vides, ģeoloģijas un meteoroloģijas aģentūra	Augsta	150	300
2.	Infrastruktūras izveidošana un uzturēšana (izpildes rādītājs – izveidota plānotā infrastruktūra)				
2.1.	Robežzīmju uzstādīšana (11 gab.)	Ventspils pilsētas dome	Augsta	100	100
2.2.	Informācijas stenda izgatavošana un uzstādīšana (1 gab.)	Ventspils pilsētas dome	Augsta	300	900
2.3.	Dabas pieminekļa teritorijas detālā plānojuma un labiekārtojuma tehniskā projekta izstrāde	Ventspils pilsētas dome	Augsta	5000	5000
2.4.	Gājēju ceļu ierīkošana (~1000 m)	Zemes īpašnieki, Ventspils pilsētas dome	Augsta		
2.5.	Kāpņu (noeju) un laipu izbūve (4 gab.)	Zemes īpašnieki, Ventspils pilsētas dome	Augsta		
2.6.	Pļavu pļaušana (~3.0 ha)	Zemes īpašnieki, Ventspils pilsētas dome	Vidēja		



6.att. Dabas pieminekļa „Dampeļu atsegums” apsaimniekošanas plāns.

4. PRIEKŠLIKUMI PAR NEPIECIEŠAMAJIEM GROZĪJUMIEM PAŠVALDĪBAS TERITORIJAS PLĀNOJUMĀ

Grozījumi pašvaldības teritoriālajā plānojumā nav paredzēti. Turpmāko detālplānojumu izstrādē rekomendējam izmantot 3.2. nodaļā sagatavotos priekšlikumus (6.att.).

5. TERITORIJAS ZONĒJUMS

Teritorijas zonējums šajā dabas aizsardzības plānā nav paredzēts

6. INDIVIDUĀLO AIZSARDZĪBAS UN IZMANTOŠANAS NOTEIKUMU PROJEKTS

Dabas pieminekļa apsaimniekošana plānota saskaņā ar īpaši aizsargājamo dabas teritoriju vispārējiem aizsardzības un izmantošanas noteikumiem (2003.g. MK noteikumi nr.415) un individuālie aizsardzības un izmantošanas noteikumi nav nepieciešami.

7. IZMANTOTIE INFORMĀCIJAS AVOTI

- [1] Valsts aizsargājami dabas objekti Latvijas PSR teritorijā. 1977. Izd. „Liesma”. Rīga. 134 lpp.
- [2] Fatare I. 1992. *Latvijas floras komponentu izplatības analīze un tās nozīme augu sugu aizsardzības koncepcijas izstrādāšanā*. “Vides aizsardzība Latvijā”, 3. 259 lpp.
- [3] **Latvijas daba, enciklopēdija**. 1994. “Latvijas enciklopēdija”. Rīga.
- [4] **Latvijas Sarkanā grāmata**. 1998. Spuris Z. (red.). *Retās un apdraudētās augu un dzīvnieku sugas*. 4. sēj. Bezmugurkaulnieki. Rīga: LU Bioloģijas institūts, 388 lpp.
- [5] Juškevičs V. 1998. Ventspils ģeoloģiskā uzbūve. Materiāli pilsētas ģenplāna korekcijai. Rīga, Valsts ģeoloģijas fonds; inv.Nr.12266.
- [6] Gavrilova G., Šulcs V. 1999. *Latvijas vaskulāro augu flora*. Taksonu saraksts. Rīga: Latvijas Akad. b-ka. 135 lpp.
- [7] Kabucis I. 2000. *Biotopu rokasgrāmata*. Rīga: LDF, 160 lpp.
- [8] **Latvijas Sarkanā grāmata**. 2000. Andrušaitis G. (red.). *Retās un apdraudētās augu un dzīvnieku sugas*. 6. sēj. Putni un zīdītāji. Rīga: LU Bioloģijas institūts: 200.
- [9] Kabucis I. (red.), 2001. *Latvijas biotopi. Klasifikators*. Rīga: LDF, 96 lpp.
- [10] Račinska I. 2002. Rokasgrāmata īpaši aizsargājamo dabas teritoriju dabas aizsardzības plānu izstrādātājiem. Rīga: Ulma, 96 lpp.
- [11] Rēriha I. 2002. *Reto un aizsargājamo augu atradņu inventarizācijas rezultāti Ventspils un Talsu rajonā // Retie augi*, Rīga, 10.-37. lpp..
- [12] **Latvijas Sarkanā grāmata**. 2003. Andrušaitis G. (red.). *Retās un apdraudētās augu un dzīvnieku sugas*. 3. sēj. Vaskulārie augi. Rīga: LU Bioloģijas institūts, 274 lpp.

Interneta adreses

- [13] www.lvgma.gov.lv - Latvijas vides aģentūras mājas lapa
- [14] www.vidm.gov.lv - Vides ministrijas mājas lapa
- [15] www.viaggiatori.net/turismoestero/Lettonia/clima/Ventspils
- [16] www.dap.gov.lv – Dabas aizsardzības pārvaldes mājas lapa
- [17] www.ventspils.lv – Ventspils pilsētas mājas lapa

PIELIKUMI

1. PIELIKUMS

Dabas pieminekļi „Dampeļu atsegums” satopamo vaskulāro augu saraksts

Nr.p.k.	Latīniskais	Latviskais
1.	<i>Achillea millefolium</i> L.	Parastais pelašķis
2.	<i>Alchemilla</i> sp.	rasaskrēsliņš
3.	<i>Anthoxanthum odoratum</i> L.	Parastā smaržzāļīte
4.	<i>Anthriscus sylvestris</i> (L.) Hoffm.	Meža suņburkšķis
5.	<i>Artemisia campestris</i> L.	Lauka vībotne
6.	<i>Artemisia vulgaris</i> L.	Parastā vībotne
7.	<i>Bromus mollis</i> L.	Mīkstā lāčauza
8.	<i>Carex hirta</i> L.	Pūkainais grīslis
9.	<i>Centaurea jacea</i> L.	Pļavas dzelzene
10.	<i>Cerastium holosteoides</i> Fr.	Velēnu radzene
11.	<i>Cerastium semidecandrum</i> L.	Piecpuķekšņlapu radzene
12.	<i>Dactylis glomerata</i> L.	Parastā kamolzāle
13.	<i>Elytrigia repens</i> (L.) Nevski	Ložņu vārpata
14.	<i>Equisetum arvense</i> L.	Tīruma kosa
15.	<i>Festuca pratensis</i> Huds.	Pļavas auzene
16.	<i>Festuca rubra</i> L.	Sarkanā auzene
17.	<i>Galium album</i> Mill.	Baltā madara
18.	<i>Galium verum</i> L.	Īstā madara
19.	<i>Helictotrichon pubescens</i> (Huds.) Pilg.	Pūkainā pļavauzīte
20.	<i>Hieracium umbellatum</i> L.	Čemurainā mauraga
21.	<i>Hypericum maculatum</i> Crantz	Plankumainā asinszāle
22.	<i>Lathyrus pratensis</i> L.	Pļavas dedestiņa
23.	<i>Linaria vulgaris</i> Mill.	Parastā vīrcēle
24.	<i>Luzula multiflora</i> (Ehrh.) Lej.	Daudzziedu zemzāļīte
25.	<i>Pilosella officinarum</i> F. W. Schultz et Sch. Bip.	Mazā mauraga
26.	<i>Plantago lanceolata</i> L.	Šaurlapu ceļteka
27.	<i>Plantago major</i> L.	Lielā ceļteka
28.	<i>Poa compressa</i> L.	Plakanā skarene
29.	<i>Poa pratensis</i> L.	Pļavas skarene
30.	<i>Ranunculus acris</i> L.	Kodīgā gundega
31.	<i>Ranunculus bulbosus</i> L.	Bumbuļu gundega
32.	<i>Ranunculus repens</i> L.	Ložņu gundega
33.	<i>Rubus idaeus</i> L.	Meža avene
34.	<i>Rumex acetosella</i> L.	Mazā skābene
35.	<i>Rumex thyrsiflorus</i> Fingerh.	Piramidālā skābene
36.	<i>Stellaria graminea</i> L.	Zāļlapu virza
37.	<i>Taraxacum officinale</i> F. H. Wigg. s.l.	Ārstniecības pienene
38.	<i>Tussilago farfara</i> L.	Parastā mālļēpe
39.	<i>Urtica dioica</i> L.	Lielā nātre
40.	<i>Veronica chamaedrys</i> L.	Birztales veronika
41.	<i>Vicia cracca</i> L.	Vanagu vīķis
42.	<i>Berteroa incana</i> (L.) DC.	Parastā sirmene
43.	<i>Potentilla argentea</i> L.	Sudraba retējs
44.	<i>Vicia sepium</i> L.	Žogu vīķis
45.	<i>Aegopodium podagraria</i> L.	Podagras gārša
46.	<i>Agrostis stolonifera</i> L.	Ložņu smilga
47.	<i>Angelica sylvestris</i> L.	Meža zirdzene

48.	<i>Capsella bursa-pastoris</i> (L.) Medik.	Parastais plikstiņš
49.	<i>Carex acuta</i> L.	Slaidais grīslis
50.	<i>Carex pallescens</i> L.	Bālganais grīslis
51.	<i>Cerastium arvense</i> L.	Tīruma radzene
52.	<i>Cirsium arvense</i> (L.) Scop.	Tīruma usne
53.	<i>Daucus carota</i> L.	Savvaļas burkāns
54.	<i>Glechoma hederacea</i> L.	Efeju sētložņa
55.	<i>Glyceria fluitans</i> (L.) R. Br.	Peldošā ūdenszāle
56.	<i>Iris pseudacorus</i> L.	Purva skalbe
57.	<i>Juncus articulatus</i> L.	Posmainais donis
58.	<i>Lysimachia vulgaris</i> L.	Parastā zeltene
59.	<i>Oenothera biennis</i> L.	Divgadīgā naktssvece
60.	<i>Phalaroides arundinacea</i> (L.) Rauschert	Parastais miežubrālis
61.	<i>Phleum pratense</i> L.	Pļavas timotiņš
62.	<i>Phragmites australis</i> (Cav.) Trin. ex Steud.	Parastā niedre
63.	<i>Poa annua</i> L.	Maura skarene
64.	<i>Potentilla anserina</i> L.	Maura retējs
65.	<i>Potentilla reptans</i> L.	Ložņu retējs
66.	<i>Ranunculus sceleratus</i> L.	Ļaunā gundega
67.	<i>Rubus caesius</i> L.	Zilganā kazene
68.	<i>Rumex acetosa</i> L.	Parastā skābene
69.	<i>Sium latifolium</i> L.	Platlapu cemere
70.	<i>Syringa vulgaris</i> L.	Parastais ceriņš
71.	<i>Trifolium pratense</i> L.	Sarkanais āboliņš
72.	<i>Alopecurus pratensis</i> L.	Pļavas lapsasate
73.	<i>Armoracia rusticana</i> P. Gaertn., B. Mey. et Scherb.	Mārrutks
74.	<i>Calystegia sepium</i> (L.) R. Br.	Žogu dižtītenis
75.	<i>Carum carvi</i> L.	Pļavas ķimene
76.	<i>Conyza canadensis</i> (L.)	
77.	<i>Epilobium montanum</i> L.	Kalnu kazroze
78.	<i>Equisetum palustre</i> L.	Purva kosa
79.	<i>Gagea pratensis</i> (Pers.) Dumort.	Pļavas zeltstarīte
80.	<i>Glyceria maxima</i> (Hartm.) Holmb.	Dižā ūdenszāle
81.	<i>Lamium album</i> L.	Baltā panātre
82.	<i>Lupinus polyphyllus</i> Lindl.	Daudzlapu lupīna
83.	<i>Mentha aquatica</i> L.	Ūdensmētra
84.	<i>Nuphar lutea</i> (L.) Sm.	Dzeltenā lēpe
85.	<i>Ononis arvensis</i> L.	Tīruma blaktene
86.	<i>Persicaria maculosa</i> Gray	Blusu sūrene
87.	<i>Petasites spurius</i> (Retz.) Rchb.	Neīstā tūsklape
88.	<i>Potamogeton lucens</i> L.	Spožā glīvene
89.	<i>Potamogeton pectinatus</i> L.	Ķemmveida glīvene
90.	<i>Potentilla norvegica</i> L.	Norvēģijas retējs
91.	<i>Rosa</i> sp.	roze
92.	<i>Saxifraga granulata</i> L.	Pļavas akmeņlauzīte
93.	<i>Senecio paludosus</i> L.	Krastmalu krustaine
94.	<i>Stachys palustris</i> L.	Purva sārmene
95.	<i>Tanacetum vulgare</i> L.	Parastais biškrēsliņš
96.	<i>Thalictrum flavum</i> L.	Dzeltenais saulkrēsliņš
97.	<i>Trifolium arvense</i> L.	Mataināis āboliņš
98.	<i>Vicia angustifolia</i> Reichard	Šaurlapu vīķis

3. PIELIKUMS

Sanāksmju protokoli, ierosinājumi, pārskati un atzinumi

Informatīvās sanāksmes protokols

dabas aizsardzības plāna izstrādei
ģeoloģiskajam un ģeomorfoloģiskajam dabas piemineklim
“Dampeļu atsegums”.

Ventspils pilsētas dome

2008. gada 19. maijs

Darba kārtība.

1. Informācija par dabas aizsardzības plāna izstrādes uzsākšanu dabas piemineklim “Dampeļu atsegums”.
2. Dabas aizsardzības plāna mērķi, saturs un tā izstrādes procedūra.
3. Dabas vērtības dabas pieminekli “Dampeļu atsegums” un teritorijas apsaimniekošanas nepieciešamība vērtību saglabāšanai.
4. Dabas aizsardzības plāna izstrādes praktiskie aspekti.

Sanāksmē piedalās:

Ilmārs Bodnieks,	Dabas aizsardzības pārvalde;
Ilga Zīlniece,	Ventspils pilsētas dome;
Tatjana Valdmane,	Ventspils pilsētas dome;
Dainis Plūme,	Ventspils pilsētas dome;
Ineta Kraule,	Ventspils pilsētas dome;
Inga Jaunsproģe,	Ventspils pilsētas dome;
Ieva Vanaga,	Ventspils pilsētas dome;
Daiga Dzedone,	Ventspils pilsētas dome;
Ineta Ābele,	Ventspils reģionālā vides pārvalde;
Elmārs Pēterhofs,	SIA “REMM”;
Aleksandrs Kripa,	AS “Mēness investīcijas”;

Sanāksmi vada: **E. Pēterhofs**

Sanāksmi protokolē: **I. Ābele**

1. Informācija par dabas aizsardzības plāna izstrādes uzsākšanu dabas piemineklim “Dampeļu atsegums”.

E. Pēterhofs atklāj sanāksmi un informē klātesošos par dabas aizsardzības plāna (turpmāk DAP) izstrādes uzsākšanu dabas piemineklim “Dampeļu atsegums”. Darba pasūtītājs ir Vides ministrijas Dabas aizsardzības pārvalde un Ventspils pilsētas dome, plāna izstrādi veiks SIA “REMM”, ko sanāksmē pārstāv E. Pēterhofs.

Nobeigumā E. Pēterhofs aicina klātesošos, ieinteresēto organizāciju un iestāžu pārstāvjus aktīvi iesaistīties DAP izstrādē.

2. Dabas aizsardzības plāna (DAP) mērķi, saturs un tā izstrādes procedūra.

I. Bodnieks informē klātesošos par DAP izstrādes nepieciešamību, procedūru un tās juridiskajiem aspektiem, DAP satura prasībām, DAP izstrādāšanas gaitu, DAP praktisko ieviešanu. DAP izstrāde notiek saskaņā ar MK noteikumiem nr. 686 (2007.10.09.). Tiek apspriests DAP izstrādes kalendārais plāns. DAP izstrādes gala termiņš ir 2008. gada 15. novembris.

3. Dabas vērtības dabas piemeklī “Dampeļu atsegums” un teritorijas apsaimniekošanas nepieciešamība vērtību saglabāšanā.

E. Pēterhofs sniedz īsu dabas piemeklja “Dampeļu atsegums” pašreizējā stāvokļa aprakstu un iezīmē iespējamus risinājumus teritorijas apsaimniekošanā. Lieguma teritorijas galvenā vērtība ir Ancilus ezera un Litorīnas jūras nogulumu atsegumi senajā Ventspils lagūnā. Dabas piemeklis atrodas Ventspils pilsētas administratīvās teritorijas robežās. Piemeklī regulāri apmeklē pilsētas un tuvumā esošo ciemu iedzīvotāji, kas liegumā atpūšas pastaigājoties un maksķerējot. Teritorija ir nesakopta. Lai saglabātu ģeoloģiskās vērtības, teritoriju sakārtotu un organizētu apmeklētāju plūsmu, nepieciešama infrastruktūras izveide.

4. Dabas aizsardzības plāna izstrādes praktiskie aspekti.

I. Bodnieks informē par nepieciešamību izveidot uzraudzības darba grupu, kurā jāiekļauj ieinteresēto institūciju un zemes īpašnieku pārstāvji. Darba grupas izveidi organizē Dabas aizsardzības pārvalde, kuru apstiprina tās direktors.

E. Pēterhofs atgādina par nepieciešamību iesaistīt DAP izstrādē ieinteresētās institūcijas un vietējo sabiedrību, kā arī uzaicina iesniegt priekšlikumus plāna izstrādātājam SIA “REMM”.

D. Plūme un **A. Kripa** aicina DAP izstrādi saskaņot ar teritorijas detālpilnījumu, kas šobrīd tiek gatavots. **A. Kripa** aicina iespējami detalizēti norādīt atļautās darbības piemeklja teritorijā.

E. Pēterhofs informē klātesošos, ka lielāko darba apjomu DAP izstrādē veiks trīs eksperti: Elmārs Pēterhofs, prof. Guntis Eberhards un Ilze Rēriha. Pārējo ekspertu piesaistīšana būs atkarīga no prioritātēm, kādas tiks izvirzītas teritorijas turpmākajā izmantošanā.

Sanāksmes vadītājs:



E. Pēterhofs

Protokoliste:



I. Ābele

Projekta uzraudzības grupas sanāksmes protokols

**dabas aizsardzības plāna izstrādei
dabas piemineklim “Dampeļu atsegums”.**

Ventspils pilsētas dome

2008. gada 13. augusts

Darba kārtība.

Informācija par dabas aizsardzības plāna (DAP) izstrādes gaitu un rezultātiem.

Sanāksmē piedalās:

Ilmārs Bodnieks,	Dabas aizsardzības pārvalde (<i>uzraudzības gr. loc.</i>);
Iļga Zīlniece,	Ventspils pilsētas dome (<i>uzraudzības gr. loc.</i>);
Jānis Strausmanis,	VMD Ziemeļkurzemes virsmežniecība (<i>uzraudzības gr. loc.</i>);
Ineta Ābele,	Ventspils reģionālā vides pārvalde (<i>uzraudzības gr. loc.</i>);
Elmārs Pēterhofs,	SIA “REMM” (<i>DAP izstrādātāja pārstāvis</i>);
Dainis Plūme,	Ventspils pilsētas dome.
Inga Kabanova,	Dabas aizsardzības pārvalde;
Līga Liepa,	Dabas aizsardzības pārvalde;
Tatjana Valdmane,	Ventspils pilsētas dome;
Ilona Kursīte,	SIA „Ventas Balss”.

Sanāksmi vada: **I. Bodnieks**

Sanāksmi protokolē: **E. Pēterhofs**

I. Bodnieks atklāj sanāksmi un informē par sanāksmes dienas kārtību un turpmāko DAP izstrādes gaitu. Norāda uz nepilnībām DAP sākuma redakcijā, kas būtu novēršamas līdz nākamajai projekta uzraudzības grupas sanāksmei. Nākamajā sanāksmē DAP projekts vēlreiz jāizskata un jāpieņem lēmums par DAP sabiedriskās apspriešanas sanāksmes organizēšanu.

Vārds tiek dots plāna izstrādātājam E. Pēterhofam.

E. Pēterhofs informē klātesošos par DAP izstrādes gaitu un īsumā izklāsta DAP saturu. Lielākā sniegtās informācijas daļa saistīta ar nepieciešamību organizēt teritorijas apmeklētāju plūsmu un teritorijas labiekārtošanu.

I. Bodnieks norāda, ka normatīvo aktu sarakstā nav minēti pēdējie grozījumi.

D. Plūme norāda, ka ir nekorekti parādīt tikai četru dabas pieminekļa teritorijas robežpunktu koordinātas. Nepieciešams parādīt visu robežas lauzumpunktu koordinātas.

Diskusijas rezultātā sanāksmes dalībnieki vienojas, ka par pamatu jāņem pilsētas plānojumā iezīmētā dabas pieminekļa robežshēma, kas sakrīt ar MK noteikumos (nr. 175, 17.04.2001.) doto robežaprakstu. DAP jāatspoguļo visu robežas lauzumpunktu koordinātas.

D. Plūme vaicā, vai nav iespējams dabas pieminekļa teritoriju samazināt, kā to vēlas zemes īpašnieks.

E. Pēterhofs norāda, ka teritorija ir neliela un krasta noskalošanas rezultātā tā pamazām samazinās. Tādēļ tas nav iespējams.

D. Plūme ierosina DAP atspoguļot krasta noskalošanas dinamiku, lai parādītu, ka pieminekļa teritorijas samazināšana nav iespējama.

Sanāksmes dalībnieki, diskutējot par teritorijas labiekārtojumu, ierosina DAP norādīt iespējamās celiņu un laipu atrašanās vietas, kas būtu pieskaņojamas jau izstrādātajam detālplānojumam.

I. Zilniece norāda, ka augstāk minēto MK noteikumu pieņemšanas gads nav dabas pieminekļa izveides gads. DAP vajadzētu minēt arī pieminekļa izveides laiku.

D. Plūme vaicā par atļaujām izbūvēt šo infrastruktūru, jo tā skar gan tauvas joslu, gan arī upes aizsargjoslu.

I. Bodnieks norāda, ka DAP ir rekomendējošs dokuments.

I. Ābele informē, ka šos jautājumus izskata Ventspils reģionālā vides pārvalde un lemj par infrastruktūras izveides nepieciešamību dabas pieminekļi.

Sanāksmes dalībnieki atbalsta plāna izstrādātāja ieceres saistībā ar cilvēku plūsmas organizēšanu un tam nepieciešamās infrastruktūras izveidi dabas pieminekļi.

Sanāksmes dalībnieki vienojas, ka nosūtīs DAP izstrādātājam komentārus par esošo plāna redakciju, DAP izstrādātājam ~10 dienu laikā jā sagatavo jauna redakcija. Sanāksmes dalībnieki nolemj nākamo uzraudzības grupas sanākumi organizēt trešdien, 2008. gada 3. septembrī.

Sanāksmes vadītājs:

I. Bodnieks

Protokolists:

E. Pēterhofs

Projekta uzraudzības grupas sanāksmes protokols

**dabas aizsardzības plāna izstrādei
dabas piemineklim “Dampeļu atsegums”.**

Ventspils pilsētas dome

2008. gada 3. septembris

Darba kārtība.

- 1. Informācija par dabas aizsardzības plāna (DAP) izstrādes gaitu un rezultātiem.**
- 2. Lēmuma pieņemšana par DAP sabiedrisko apspriešanu.**

Sanāksmē piedalās:

Ilmārs Bodnieks,	Dabas aizsardzības pārvalde (<i>uzraudzības gr. loc.</i>);
Ilga Zīlniece,	Ventspils pilsētas dome (<i>uzraudzības gr. loc.</i>);
Jānis Strausmanis,	VMD Ziemeļkurzemes virsmežniecība (<i>uzraudzības gr. loc.</i>);
Elmārs Pēterhofs,	SIA “REMM” (<i>DAP izstrādātāja pārstāvis</i>);
Dainis Plūme,	Ventspils pilsētas dome.
Līga Liepa,	Dabas aizsardzības pārvalde;
Ineta Kraule,	Ventspils pilsētas dome;
Aleksandrs Kriņa,	AS „Mēness investīcijas” (<i>uzraudzības gr. loc.</i>);
Lāsma Jukšinska,	SIA „Hanza konsultāciju birojs”;

Sanāksmi vada: **I. Bodnieks**

Sanāksmi protokolē: **E. Pēterhofs**

I. Bodnieks atklāj sanāksmi un informē par sanāksmes dienas kārtību un turpmāko DAP izstrādes gaitu.

- 1. Informācija par dabas aizsardzības plāna (DAP) izstrādes gaitu un rezultātiem.**

Vārds tiek dots plāna izstrādātājam E. Pēterhofam.

E. Pēterhofs informē klātesošos par DAP izstrādes gaitu un īsumā izklāsta par izmaiņām DAP saturā, kas veiktas saskaņā ar iepriekšējā sanāksmē izteiktajiem ierosinājumiem.

I. Bodnieks ierosina izmainīt rīcības plānā doto pasākuma finansējuma apjomu, norādot, ka izmaksas robežzīmju un informācijas stendu uzstādīšanai šobrīd ir trīs reizes lielākas. Jāņem vērā arī šīs infrastruktūras uzturēšanas izdevumi.

2. Lēmuma pieņemšana par DAP sabiedrisko apspriešanu.

Sanāksmes dalībnieki uzsāk diskusiju par DAP gatavību sabiedriskai apspriešanai.

A. Kripa uzdod jautājumu plāna izstrādātājam, kāpēc atļautais grunts pārvietošanas dziļums ir 0.5 m, bet ne, piemēram, 0.7 m?

E. Pēterhofs paskaidro, ka, pēc Prof. G. Eberharda domām, ar rakšanu ir jāuzmanās, jo aizsargājamās jūras nogulas, kas atsegta Ventas krastā, 50 m attālumā no upes var būt pavisam citā dziļumā (t.i., seklāk). Ņemot vērā zemes īpašnieka vēlmes, iespējama tālāka diskusija par pieļaujamo rakšanas dziļumu.

A. Kripa pieļauj, ka varētu tikt izmainīts zemes sadalījums, jo likumdošana neierobežo zemes dalīšanu dabas pieminekļa teritorijā. Līdz ar to iespējama attīstībai plānoto zemju pārdalīšana un paplašināšana uz dabas pieminekļa rēķina līdz pat tauvas joslai pie Ventas upes. Saprotams, ka šo zemju potenciālie īpašnieki vēlēties savas teritorijas iežogot.

D. Plūme neatbalsta teritorijas iežogojumu.

E. Pēterhofs norāda, ka likumdošana nepieļauj iežogot dabas pieminekļa teritoriju.

A. Kripa vaicā, kam būtu jāapsaimnieko šī publiskā teritorija un kam par to būt jāmaksā?

E. Pēterhofs pieļauj, ka tas varētu būt diskusiju objekts starp zemes īpašnieku un pilsētas domi, kā arī piebilst, ka iespējams risinājums ir šo zemju atpirkšana.

D.Plūme norāda uz atšķirībām dabas pieminekļa robežas konfigurācijā. Robeža pilsētas detālplānojumā atšķiras no tās, kas saņemta no Dabas aizsardzības pārvaldes.

I. Bodnieks norāda, ka šā jautājuma noskaidrošanai nepieciešamas konsultācijas ar Dabas aizsardzības pārvaldes speciālistiem un ierosina rīkot vēl vienu sanākumi, kurā pieņemtu lēmumu par DAP sabiedriskās apspriešanas uzsākšanu.

Sanāksmes dalībnieki nolemj nākamo uzraudzības grupas sanākumi rīkot 2008. gada 17. septembrī Ventspils domes apspriežu zālē.

Sanāksmes vadītājs: I. Bodnieks

Protokolists: E. Pēterhofs

Projekta uzraudzības grupas sanāksmes protokols

dabas aizsardzības plāna izstrādei dabas piemineklim “Dampeļu atsegums”.

Ventspils pilsētas dome

2008. gada 17. septembris

Darba kārtība.

- 3. Informācija par dabas pieminekļa robežām.**
- 4. Lēmuma pieņemšana par DAP sabiedrisko apspriešanu.**

Sanāksmē piedalās:

Ilmārs Bodnieks,	Dabas aizsardzības pārvalde (<i>uzraudzības gr. loc.</i>);
Ilga Zīlniece,	Ventspils pilsētas dome (<i>uzraudzības gr. loc.</i>);
Jānis Strausmanis,	VMD Ziemeļkurzemes virsmežniecība (<i>uzraudzības gr. loc.</i>);
Elmārs Pēterhofs,	SIA “REMM” (<i>DAP izstrādātāja pārstāvis</i>);
Dainis Plūme,	Ventspils pilsētas dome.
Ineta Kraule,	Ventspils pilsētas dome;
Kaspars Blumbegs,	zemes īpašnieku pārstāvis (<i>uzraudzības gr. loc.</i>);
Lāsma Jukšinska,	SIA „Hanza konsultāciju birojs”;

Sanāksmi vada: **I. Bodnieks**

Sanāksmi protokolē: **E. Pēterhofs**

I. Bodnieks atklāj sanāksmi un informē par sanāksmes dienas kārtību un turpmāko DAP izstrādes gaitu.

1. Informācija par dabas pieminekļa robežām.

Vārds tiek dots plāna izstrādātājam E. Pēterhofam.

E. Pēterhofs informē klātesošos par to, ka jautājums par robežām ir saskaņots ar Dabas aizsardzības pārvaldi. Dabas pieminekļa robeža teritorijā, kur veikts detālplānojums, sakrīt ar detālplānojuma robežu, bet pārējā teritorijā robeža sakrīt ar Dabas aizsardzības pārvaldes izveidoto robežu shēmu. Pēc detālplānojuma izstrādes dabas pieminekļa ZA daļā, dabas pieminekļa robeža var tikt precizēta.

D. Plūme ierosina atsaukties uz Pilsētas domes saistošajiem noteikumiem par apstiprināto AS „Mēness investīcijas” īpašuma detālplānojumu.

2. Lēmuma pieņemšana par DAP sabiedrisko apspriešanu.

Sanāksmes dalībnieki uzsāk diskusiju par DAP gatavību sabiedriskai apspriešanai un pieņem lēmumu, ka darbs ir gatavs šai procedūrai.

I. Bodnieks informē klātesošos par DA sabiedriskās apspriešanas kārtību.

Sanāksmes dalībnieki nolemj DAP sabiedrisko apspriešanu rīkot laikā no 2008. gada 2. – 16. oktobrim. Izstrādātājam jā sagatavo DAP elektroniskā versija, kas jāievieto Dabas aizsardzības pārvaldes un Ventspils domes interneta mājas lapās, kā arī jā sagatavo 6 DAP kopijas papīra formā, kuras būtu pieejamas Ventspils pilsētas iedzīvotājiem un citiem interesentiem. Sabiedriskās apspriešanas sanāksmi nolemj rīkot 16. oktobrī plkst. 17-30 Ventspils domes apspriežu zālē.

Sanāksmes vadītājs:

I. Bodnieks

Protokolists:

E. Pēterhofs

Projekta sabiedriskās apspriešanas sanāksmes protokols

dabas aizsardzības plāna izstrādei dabas piemineklim “Dampeļu atsegums”.

Ventspils pilsētas dome

2008. gada 16. oktobris

Darba kārtība.

- 1. Informācija par izstrādāto dabas aizsardzības plānu dabas piemineklim “Dampeļu atsegums”.**
- 2. Dabas aizsardzības plāna apspriešana.**

Sanāksmē piedalās:

Ilmārs Bodnieks,	Dabas aizsardzības pārvalde (<i>uzraudzības gr. loc.</i>);
Gundega Freimane,	Dabas aizsardzības pārvalde;
Ingūna Pļaviņa,	Ventspils reģionālā vides pārvalde (<i>uzraudzības gr. loc.</i>);
Ilga Zīlniece,	Ventspils pilsētas dome (<i>uzraudzības gr. loc.</i>);
Ineta Kraule,	Ventspils pilsētas dome;
Aleksandrs Kripa,	Zemes īpašnieku pārstāvis (<i>uzraudzības gr. loc.</i>);
Elmārs Pēterhofs,	SIA “REMM” (<i>DAP izstrādātāja pārstāvis</i>);
Dainis Plūme,	Ventspils pilsētas dome;
Ilze Rēriha,	Botānikas eksperte (<i>DAP izstrādātāja pārstāvis</i>);
Edgars Puriņš,	Ventspils PU “Komunālā pārvalde”
Ilona Kursīte,	SIA „Ventas Balss”.
Rīta Sekace,	SIA „Westhaus”.
Oskars Pīpiķis,	Ventspils iedzīvotājs.

Sanāksmi vada: **E. Pēterhofs**

Sanāksmi protokolē: **I. Rēriha**

E. **Pēterhofs** atklāj sanāksmi un informē par sanāksmes dienas kārtību un turpmāko DAP izstrādes gaitu.

1. Informācija par izstrādāto dabas aizsardzības plānu dabas piemineklim “Dampeļu atsegums”.

E. **Pēterhofs** iepazīstina klātesošos ar izstrādāto DAP. Tiek sniegta informācija par esošo situāciju dabas liegumā, par dabas vērtībām, par dabas lieguma apsaimniekošanas mērķiem un par apsaimniekošanas pasākumu plānu.

2. Dabas aizsardzības plāna apspriešana.

E. **Pēterhofs** iepazīstina ar saņemto rakstisko iesniegumu no AS „Mēness investīcijas” un paskaidro, ka izstrādātais dabas aizsardzības plāns nosaka iespējamo teritorijas izmantošanu, kas kopumā nav pretrunā ar AS „Mēness investīcijas” vēlmēm. Pēc diskusijām ar prof. Gunti Eberhardu (pārstāv DAP izstrādātājus) nolemts pieļaujamo rakšanas dziļumu palielināt līdz 0.80 cm. Šobrīd zemes teritorijai, kura pieder AS „Mēness investīcijas” ir izstrādāts un apstiprināts detālais plānojums, kas ir saistošs arī teritorijas īpašniekiem.

A. **Kripa** nav apmierināts ar plānoto teritorijas izmantošanu un ierosina to saglabāt privātai izmantošanai.

Izvēršas diskusija, kuras rezultātā sanāksmes dalībnieki nonāk pie secinājuma, ka, lai apmierinātu zemes īpašnieka vēlmēs, ir jāmaina spēkā esošais pilsētas teritoriālais plānojums un detālais plānojums, kas nav DAP izstrādes kompetences jautājums. Turklāt dabas pieminekļa teritorijai jābūt publiski pieejamai.

G. **Freimane** norāda ka plānoto apsaimniekošanas plānā sugu un biotopu monitoringu jānodrošina Latvijas Vides, ģeoloģijas un meteoroloģijas aģentūrai, bet plāna ieviešanu – Ventspils pilsētas domei.

Sanāksmes dalībnieki kopumā izsaka atbalstu izstrādātajam DAP un ierosina virzīt to uz apstiprināšanu.

Sanāksmes vadītājs:

E. Pēterhofs



Protokolists:

I. Rēriha





AS „Mēness investīcijas”
 Reģistrācijas Nr. 40003794112
 Juridiskā adrese: Ganību iela 8, Ventspils, LV-3601
 Biroja adrese: Ganību iela 8, Ventspils, LV-3601
 Banka: DnB NORD banka, konta Nr. LV71RIKO0002013072613

Ventspils,
 2008. gada 14. oktobris

Nr. 20

**Dabas aizsardzības pieminekļa „Dampeļu atsegums”
 Dabas aizsardzības plāna izstrādātājiem**

Komentāri par dabas aizsardzības plāna
 izstrādātājiem nosacījumiem

AS „Mēness investīcijas”, kas ir Tērauda ielas 42B, Ventspilī zemesgabala īpašnieki, esam izlasījuši un iepazīnušies ar dabas aizsardzības pieminekļa „Dampeļu atsegums” dabas aizsardzības plāna projektu. Šajā sakarā vēlamies izteikt savus komentārus par augstāk minēto darbu:


Pirmkārt, AS „Mēness investīcijas” ir pret plāna projektā norādīto teritorijas izmantošanu. Plāna 3.1. punktā minētā teritorijas apsaimniekošana nesakrīt ar mūsu biznesa interesēm. Mums kā privātiem investoriem nešķiet pamatoti attīstīt infrastruktūru un apūtas zonu, kas būtu publiski pieejama. AS „Mēness investīcijas” mērķis ir sadalīt daļu no Dampeļu atseguma un pievienot jau esošajiem zemesgabaliem, izdarot izmaiņas detālplānojumā. Jāatzīmē, ka katram zemes īpašniekam tomēr būtu saistoši noteikumi attiecībā par dabas pieminekļa saglabāšanu.

Otrkārt, ja netiktu akceptēts augstāk minētais priekšlikums, AS „Mēness investīcijas” būtu ar mieru nedalīt zemes gabalu. Taču šajā gadījumā AS „Mēness investīcijas” kā zemesgabala īpašnieks veiktu attiecīgā zemesgabala (izņemot tauvas zonu) norobežošanu, kurš būtu pieejams tikai attiecīgā ciemata iedzīvotājiem kā atpūtas un rekreācijas zona. Šajā gadījumā būvniecība netiktu veikta.

Tāpat, mums nav saprotams, kāpēc augsnes kārtā 0,5m dziļumā ir kritiskā zona, zemāk par kuru vairs nav pieļaujama rakšana. Mēs kā zemes īpašnieki vēlētos pamatotu skaidrojumu, kāpēc ir noteiti tieši 0,5m, zinot to, ka ģeomorfoloģiskais slānis ir 2- 2,3m dziļumā.

Ar šo lūdzam pievienot šo dokumentu sabiedriskās apspriešanas materiāliem, kā AS „Mēness investīcijas” oficiālo viedokli.

AS „Mēness investīcijas” vārdā
 Valdes priekšsēdētājs



A. Kriņa

Pārskats par sabiedriskajā apspriešanās izteiktajiem ierosinājumiem un sabiedriskās apspriešanas gaitu

Dabas aizsardzības plāna dabas piemineklim „Dampeļu atsegums” sabiedriskā apspriešana tika organizēta laikā no 2008. gada 2. oktobra līdz 16. oktobrim. Paziņojumi par DAP sabiedrisko apspriešanu tika ievietoti laikrakstos „Latvijas Vēstnesis”, „Ventas Balss”, Ventspils pilsētas domes un Dabas aizsardzības pārvaldes interneta mājas lapās. Ar izstrādātā plāna projektu varēja iepazīties Ventspils pilsētas domes un Dabas aizsardzības pārvaldes interneta mājas lapās, Ventspils pilsētas bibliotēkās un iedzīvotāju informācijas centrā.

Sabiedriskās apspriešanas sanāksme notika 2008. gada 16. oktobrī Ventspils pilsētas domes apspriežu telpā. Sanāksmē piedalījās 13 dalībnieki, t.sk. uzraudzības grupas pārstāvji, Vides ministrijās pārstāvis, vietējo zemju īpašnieki. Sanāksmes laikā, kā arī pēc tās MK noteiktajā laikā tika saņemti vairāki ierosinājumi (sk. tabulu). Rakstiski ierosinājumi saņemti no A. Kripas (saņemts 13.10.2008). Sabiedriskās apspriešanas laikā saņemtie ierosinājumi:

Nr.	Ierosinājums	Autors	Vai ierosinājums iestrādāts plānā?	Ja nē - pamatojums
1.	Lai nodrošinātu teritorijas labiekārtošanu, nepieciešams palielināt pieļaujamo rakšanas dziļumu.	A.Kripa	Jā	Pēc konsultācijām ar Prof. G. Eberhardu tika nolemts, ka pieļaujamais rakšanas dziļums dabas pieminekļa teritorijā varētu būt 0,8 m.
2.	Norāda, ka atbildīgās institūcijas plānoto pasākumu ieviešanā ir Latvijas Vides, ģeoloģijas un meteoroloģijas aģentūra (monitorings) un pašvaldība (teritorijas labiekārtošana u.c. pasākumi).	G.Freimane	Jā	
3.	DAP jāiestrādā normas, kas atļautu sadalīt dabas pieminekļa teritoriju un potenciālajiem īpašniekiem būtu iespēja iežogot savas zemes.	A.Kripa	Nē	Vides likumdošana neierobežo dabas pieminekļu teritoriju sadalīšanu. Šajā konkrētajā gadījumā zemju daļījumu nosaka Ventspils pilsētas domes pieņemtie saistošie noteikumi (apstiprinātais detālplānojums). Dabas pieminekļa iežogošana neatbilst sabiedrības un pilsētas domes interesēm, un to ierobežo „Īpaši aizsargājamo dabas teritoriju vispārējie aizsardzības un izmantošanas noteikumi ” (Noteikumi nr. 415, - 22.07.2003; 6. pants).

25.10.2008.

E. Pēterhofs

Projekta uzraudzības grupas sanāksmes protokols

**dabas aizsardzības plāna izstrādei
ģeoloģiskajam un ģeomorfoloģiskajam
dabas piemineklim “Dampeļu atsegums”.**

Ventspils pilsētas dome

2008. gada 4. decembris

Darba kārtība.

- 5. Informācija par dabas aizsardzības plāna (DAP) izmaiņām pēc sabiedriskās apspriešanas.**
- 6. Lēmuma pieņemšana par DAP pabeigšanu un iesniegšanu Vides ministrijā.**

Sanāksmē piedalās:

Ilmārs Bodnieks,	Dabas aizsardzības pārvalde (<i>uzraudzības gr. loc.</i>);
Iļga Zīlniece,	Ventspils pilsētas dome (<i>uzraudzības gr. loc.</i>);
Jānis Strausmanis,	VMD Ziemeļkurzemes virsmežniecība (<i>uzraudzības gr. loc.</i>);
Elmārs Pēterhofs,	SIA “REMM” (<i>DAP izstrādātāja pārstāvis</i>);
Ineta Kraule,	Ventspils pilsētas dome;
Inguna Pļaviņa,	Ventspils RVP (<i>uzraudzības gr. loc.</i>);
Kaspars Blumbergs,	zemes īpašnieku pārstāvis.

Sanāksmi vada: **I. Bodnieks**

Sanāksmi protokolē: **E. Pēterhofs**

I. Bodnieks atklāj sanāksmi un informē par sanāksmes dienas kārtību.

- 1. Informācija par dabas aizsardzības plāna (DAP) izmaiņām pēc sabiedriskās apspriešanas.**

Vārds tiek dots plāna izstrādātājam E. Pēterhofam.

E. Pēterhofs informē klātesošos par DAP redakcionālajiem labojumiem un papildinājumiem, kas izdarīti pēc sabiedriskās apspriešanas. Tie saistīti AS „Mēness investīcijas” ierosinājumu precizēt atļauto rakšanas dziļumu dabas pieminekļa teritorijā. Jautājums par iespēju dabas pieminekļa teritoriju iežogot tika noraidīts, jo

tas ir pretrunā ar „Īpaši aizsargājamo dabas teritoriju vispārējiem aizsardzības un izmantošanas noteikumiem” un to neatbalsta Ventspils pilsētas dome.

2. Lēmuma pieņemšana par DAP pabeigšanu un iesniegšanu Vides ministrijā.

Sanāksmes dalībnieki uzsāk īsu diskusiju par DAP gatavību iesniegšanai Vides ministrijā. Sanāksmes dalībnieki atzīst, ka darbs ir pabeigts un pieņem lēmumu, ka DAP var iesniegt apstiprināšanai Vides ministrijā.

Uzraudzības grupas dalībnieki paraksta pēdējās uzraudzības grupas sanāksmes protokola pielikumu.

Sanāksmes vadītājs:

I. Bodnieks

Protokolists:

E. Pēterhofs

Pielikums dabas aizsardzības plāna izstrādes uzraudzības grupas pēdējās sēdes protokolam.

Dabas aizsardzības plāns izstrādāts īpaši aizsargājamai dabas teritorijai:

ģeoloģiskajam un ģeomorfoloģiskajam dabas piemineklim „Dampeļu atsegums”.

Uzraudzības grupas sēde notiek: Ventspils pilsētas domē, **2008. gada 4. decembrī.**

Sēdē piedalās sekojoši uzraudzības grupas locekļi:

1. **Ilmārs Bodnieks,** Dabas aizsardzības pārvalde (*uzraudzības gr. loc.*);
2. **Ilga Zīlniece,** Ventspils pilsētas dome (*uzraudzības gr. loc.*);
3. **Jānis Strausmanis,** VMD Ziemeļkurzemes virsmežniecība (*uzraudzības gr. loc.*);
4. **Ineta Ābele,** Ventspils reģionālā vides pārvalde (*uzraudzības gr. loc.*);
5. **Ingūna Pļaviņa,** Ventspils reģionālā vides pārvalde (*uzraudzības gr. loc.*);
6. **Aleksandrs Kripa,** AS „Mēness investīcijas” (*uzraudzības gr. loc.*);
7. **Elmārs Pēterhofs,** SIA “REMM” (*DAP izstrādātāja pārstāvis*);

Ar šo uzraudzības grupas locekļi apstiprina, ka tikuši iesaistīti dabas aizsardzības plāna izstrādē, regulāri informēti par plāna izstrādes gaitu un uzklausti sakarā ar ieteikumiem dabas aizsardzības plānam.

Apstiprinu, ka dabas aizsardzības plāns izstrādāts saskaņā ar MK noteikumiem nr. 686 (10.09.2007.) “**Noteikumi par īpaši aizsargājamās dabas teritorijas dabas aizsardzības plāna saturu un izstrādes kārtību**”.

Uzraudzības grupas locekļi:

1.  / **Ilmārs Bodnieks** /

Komentāri (ja tādi ir).....
.....
.....

2.  / **Ilga Zīlniece** /

Komentāri (ja tādi ir).....
.....
.....

3.  / **Jānis Strausmanis** /

Komentāri (ja tādi ir).....
.....
.....

2- 2

4.  / **Ineta Ābele** /

Komentāri (ja tādi ir).....
.....
.....

5.  / **Ingūna Pļaviņa** /

Komentāri (ja tādi ir).....
.....
.....

6. / **Aleksandrs Kripa** /

Komentāri (ja tādi ir).....
.....
.....

Plāna izstrādātājs:

7.  / **Elmārs Pēterhofs** /

Komentāri (ja tādi ir).....
.....
.....



Latvijas Republika
VENTSPILS PILSĒTAS DOME

LĒMUMS
Ventspilī

2008. gada 21. aprīlī

Nr. 89
(protokols Nr. 6;10§)

Par nekustamā īpašuma Tērauda ielā 21,
Ventspilī detālplānojuma apstiprināšanu
un pašvaldības saistošo noteikumu izdošanu

Pamatojoties uz SIA „WESTHAUS” (reģ. Nr. 41203027282) 01.02.2008. iesniegumu Nr. 1.2.-67, ar kuru ir iesniegts nekustamā īpašuma Tērauda ielā 21, Ventspilī (kad. Nr. 27000160507) detālplānojuma 1.redakcijas sabiedriskās apspriešanas pārskats – skatīt pielikumu un 01.03.2008. iesniegumu Nr. 1.2.-68, izvērtējot 25.03.2008. Ventspils pilsētas domes Arhitektūras un pilsētbūvniecības nodaļā iesniegto, atkoriģēto nekustamā īpašuma Tērauda ielā 21, Ventspilī (kadastra Nr. 27000160507) detālplānojuma 1.redakcijas materiālu un sabiedriskās apspriešanas rezultātus, pamatojoties uz Latvijas Republikas Ministru kabineta 19.10.2004. noteikumu Nr. 883 "Vietējās pašvaldības teritorijas plānošanas noteikumi" prasībām, atbilstoši Ventspils pilsētas domes Pilsētas attīstības komisijas 17.04.2008. ieteikumam (protokols Nr. 8) un Ventspils pilsētas domes Pilsētas attīstības jautājumu komitejas 18.04.2008. akceptam,

Ventspils pilsētas dome

nolemj:

1. Apstiprināt izstrādāto nekustamā īpašuma Tērauda ielā 21, Ventspilī (kadastra Nr. 27000160507) detālplānojuma 1.redakciju kā galīgo redakciju.
2. Izdot Ventspils pilsētas saistošos noteikumus Nr. 9 "Nekustamā īpašuma Tērauda ielā 21, Ventspilī (kadastra Nr. 27000160507) detālplānojums", saskaņā ar pielikumu uz 144 lapām.
3. Ventspils pilsētas domes Arhitektūras un pilsētbūvniecības nodaļai (M. Bože) nodrošināt lēmuma publikāciju laikrakstos „Latvijas Vēstnesis” un „Ventas Balss”.
4. Informēt nekustamā īpašuma Tērauda ielā 21, Ventspilī (kadastra Nr. 27000160507) īpašnieku AS „Mēness Investīcijas” (reģ. Nr. 40003794112) par to, ka Ventspils pilsētas pašvaldība pašlaik neplāno ne zemes platību zem jaunprojektējamām ielām atsavināšanu no nekustamā īpašuma Tērauda ielā 21, Ventspilī īpašnieka, ne jaunprojektējamo ielu izbūvi.
5. Kontroli par minētā lēmuma izpildi uzdot domes izpilddirektora v.i. A. Ābelem.

Sēdes vadītājs,
Domes priekšsēdētāja 1. vietnieks

J. Vitoliņš

Nosūtīt:

- 1 - org. un inf. nodaļai
 - 1 – domes sekretariātam
 - 1 – Jurīdiskai nodaļai
 - 1 – APN
 - 1- APN Teritoriālpilnošanas un zemes ierīcības dienestam
 - 1- Reģionālās attīstības un pašvaldību lietu ministrijai
 - 1- VZD Ziemeļkurzemes reģionālajai nodaļai
 - 1- Reģionālai vides pārvaldei
 - 1- A. Ābelem
 - 1- laikraksta „Ventas Balss” publ. (bez pielikumiem)
 - 1- AS „Mēness Investīcijas” (nodot APN)
 - 1- SIA „WESTHAUS” (nodot APN)
- 13 eks. lietā ij



Latvijas Republika
VENTSPILS PILSĒTAS DOME

Jūras iela 36, Ventspils, LV-3601, tālruni: 63601100, 63601111, 63601113, fakss: 63601118; e-pasts: dome@ventspils.gov.lv

14.11.2008. Nr. 1-44/4137-3

SIA "REMM" valdes loceklim
E. Pēterhofa kungam
Dakterlejas iela 3-2, Dundaga,
LV-3270

Par dabas aizsardzības plāna projektu
ģeoloģiskajam un ģeomorfoloģiskajam
dabas piemineklim „Dampeļu atsegums”

Pamatojoties uz 2007.gada 10.septembra LR Ministru kabineta noteikumiem Nr.686 „Noteikumi par īpaši aizsargājamās dabas teritorijas dabas aizsardzības plāna saturu un izstrādes kārtību”, SIA „REMM” izstrādājusi un iesniegusi Ventspils pilsētas domē izvērtēšanai un atzinuma saņemšanai īpaši aizsargājamas dabas teritorijas – ģeoloģiskā un ģeomorfoloģiskā dabas pieminekļa „Dampeļu atsegums” dabas aizsardzības plāna projektu laika posmam no 2008. līdz 2018.gadam.

No 2008.gada 02.oktobra līdz 16.oktobrim notika izstrādātā dabas aizsardzības plāna sabiedriskā apspriešana, kuras laikā saņemts un izvērtēts rakstisks iesniegums no AS „Mēness investīcijas”. Sabiedriskās apspriešanas laikā ar izstrādāto dabas aizsardzības plāna projektu iepazinās arī Ventspils pilsētas pašvaldības speciālisti.

Izvērtējot iesniegto dokumentu, tika konstatēts sekojošais: īpaši aizsargājamās dabas teritorijas – ģeoloģiskā un ģeomorfoloģiskā dabas pieminekļa „Dampeļu atsegums” dabas aizsardzības plāna izstrādes gaitā veikta teritorijas izpēte un novērtējums, izvirzīti teritorijas saglabāšanas un apsaimniekošanas mērķi un uzdevumi, kā arī izstrādāts pasākumu plāns izvirzīto mērķu sasniegšanai.

Īpaši aizsargājamās dabas teritorijas – ģeoloģiskā un ģeomorfoloģiskā dabas pieminekļa „Dampeļu atsegums” dabas aizsardzības plāns izstrādāts atbilstoši likumam „Par īpaši aizsargājamām dabas teritorijām”, Ministru kabineta 2003.gada 22.jūlija noteikumiem Nr.415 „Īpaši aizsargājamo dabas teritoriju vispārējie aizsardzības un izmantošanas noteikumi”, saskaņā ar Ventspils pilsētas Teritorijas plānojumu (2006.-2018.) un tajā noteikto plānoto (atļauto) teritorijas izmantošanu – īpaši aizsargājamās dabas teritorijas, kā arī pašvaldības saistošajiem noteikumiem Nr.9 „Nekustamā īpašuma Tērauda ielā 21, Ventspilī (kadastra Nr.2700 016 0507) detalplānojums”.

Plāna projekts izskatīts un akceptēts Ventspils pilsētas domes Vides aizsardzības komisijas 2008.gada 13.novembra sēdē.

Ventspils pilsētas domes
priekšsēdētāja 1. vietnieks

J. Vītolipš

I. Zīlniece
636 01283

D. Plūme
636 01171

**Vienošanās par aizsargājamā teritorijā plānoto
tūrisma infrastruktūras objektu izvietojumu**

Ventspils pilsētas dome neiebilst, ka uz valstij piekrītošās zemes –
kadastra nr. 2700 16 0358,

kas atrodas ģeoloģiskajā un ģeomorfoloģiskajā dabas pieminekļi „Dampeļu
atsegums”

atbilstoši dabas aizsardzības plānam pievienotajai shēmai* tiek plānoti šādi tūrisma
infrastruktūras objekti:

1. Robežzīmes - 5 gab.;
2. Informācijas stendi – 1 gab.;
3. Gājēju ceļi ~ 400 m garumā;
4. Kāpnes (noejas) pie upes un laipas – 2gab.

Zemes īpašnieks/lietotājs

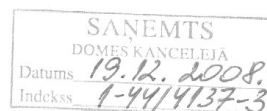
**Ventspils pilsētas domes
priekšsēdētāja 1.vietnieks**
(paraksts, tā atšifrējums)

Dabas aizsardzības plāna izstrādātājs

B. PETERHOFŠ

(paraksts, tā atšifrējums)

2008. gada 19. decembrī



Infrastruktūras izvietojuma shēma dabas pieminekļi „Dampeļu atsegums”

