

Punkta numurs	Piedāvātā redakcija MK noteikumu projektam (formulējumi no Vispārīgākiem noteikumiem par ĪADT (Īpaši aizsargājamo dabas teritoriju vispārējie aizsardzības un izmantošanas noteikumi) ar labojumiem, vai arī spēkā esošajiem dabas lieguma "Lielupes palienes pļavas" individuālie aizsardzības un izmantošanas noteikumi))	Plāna izstrādātāju komentāri par MK noteikumu projektu	Atbilstošs punkts no spēkā esošajiem Dabas lieguma "Lielupes palienes pļavas" individuālie aizsardzības un izmantošanas noteikumi
I Vispārīgie jautājumi			
1.	Noteikumi nosaka		
1.1.	dabas lieguma "Lielupes palienes pļavas" (turpmāk – dabas liegums) individuālo aizsardzības un izmantošanas kārtību;		<i>1.1. dabas lieguma "Lielupes palienes pļavas" (turpmāk – dabas liegums) individuālo aizsardzības un izmantošanas kārtību;</i>
1.2.	dabas lieguma apzīmēšanai dabā lietojamās speciālās informatīvās zīmes paraugu, tās izvietojuma un lietošanas kārtību;	Punkts no vispārīgajiem ĪADT noteikumiem	1.3. dabas lieguma apzīmēšanai dabā lietojamās zīmes paraugu un tās lietošanas kārtību
1.3.	dabas liegumā esošos dabas pieminekļus – aizsargājamus kokus, kā arī aizsargājamo koku un aizsargājamo ģeoloģisko un ģeomorfoloģisko dabas pieminekļu – dižakmeņu, kā arī to aizsardzības un izmantošanas kārtību;	Punkts no vispārīgajiem ĪADT noteikumiem. DL teritorijā atrodas 1 dižkoks un 1 potenciāls dižkoks. Ģeoloģiskie un ģeomorfoloģiskie pieminekļi šajā teritorijā nav aktuāli.	
2.	Dabas liegums izveidots, lai saglabātu dabiskās pļavas un tām raksturīgo putnu faunu Lielupes krastos, kā arī teritorijai raksturīgo ainavu.		<i>2. Dabas liegums izveidots, lai saglabātu dabiskās pļavas Lielupes krastos, īpaši aizsargājamo augu un dzīvnieku sugu dzīvotnes un teritorijai raksturīgo ainavu</i>
3.	Dabas liegumā ir noteiktas šādas funkcionālās zonas: 3.1. dabas lieguma zona; 3.2. neitrālā zona;		<i>6. Dabas liegumā ir noteiktas šādas funkcionālās zonas: 6.1. dabas lieguma zona; 6.2. neitrālā zona.</i>
4.	Dabas lieguma platība ir 417,5 hektāri. Dabas lieguma funkcionālo zonu shēma noteikta šo noteikumu 1. pielikumā.	DL platībā un shēmā iekļautas arī paplašināmas teritorijas. Kopējā dabas lieguma platība pieaug saistībā ar dabas lieguma robežu paplašināšanu.	<i>4. Dabas lieguma platība ir 364 hektāri. Dabas lieguma funkcionālo zonu shēma noteikta šo noteikumu 1. pielikumā.</i>
5.	Dabas lieguma robežas dabā apzīmē ar speciālu informatīvu zīmi. Speciālās informatīvās zīmes paraugs,	Piedāvā redakcija ir pēc jaunāko MK noteikumu parauga	<i>1.5. Dabas lieguma robežas dabā apzīmē ar speciālām informatīvām zīmēm. Speciālās informatīvās zīmes paraugs un</i>

Punkta numurs	Piedāvātā redakcija MK noteikumu projektam (<i>formulējumi no Vispārīgajiem noteikumiem par ĪADT (Īpaši aizsargājamo dabas teritoriju vispārējie aizsardzības un izmantošanas noteikumi) ar labojumiem, vai arī spēkā esošajiem dabas lieguma "Lielupes palienes pļavas" individuālie aizsardzības un izmantošanas noteikumi</i>))	Plāna izstrādātāju komentāri par MK noteikumu projektu	Atbilstošs punkts no spēkā esošajiem Dabas lieguma "Lielupes palienes pļavas" individuālie aizsardzības un izmantošanas noteikumi
	tās izveidošanas un lietošanas kārtība noteikta šo noteikumu 2. pielikumā.		<i>lietošanas kārtība noteikta šo noteikumu 3.pielikumā.</i>
6.	Dabas aizsardzības pārvalde nosaka ierobežotas pieejamības statusu informācijai par dabas liegumā esošo īpaši aizsargājamo sugu dzīvotņu un īpaši aizsargājamo biotopu atrašanās vietu, kā arī atsevišķu kultūras mantojuma objektu atrašanās vietu , ja to atklāšana var kaitēt dabas aizsardzībai un kultūras mantojuma aizsardzībai . Šādu informāciju par dabas liegumā esošo īpaši aizsargājamo sugu dzīvotņu un īpaši aizsargājamo biotopu atrašanās vietām izplata tikai ar Dabas aizsardzības pārvaldes rakstisku atļauju. bet par kultūras mantojuma objektu atrašanās vietu ar Nacionālās kultūras mantojuma pārvaldes rakstisku atļauju . Šāda informācija ir pieejama zemes tiesiskajam valdītājam un institūcijām, kuras izsniedz atļaujas saimnieciskās darbības veikšanai attiecīgajā īpašumā.	Punkts ir no vispārīgajiem ĪADT noteikumiem, bet tādā redakcijā, kāda tiek lietota IAIN citām ĪADT (bez atsauces uz kultūras mantojuma objektiem, jo to izvērtēšana un aizsardzība nav DAP kompetencē). Punkts attiecas uz atsevišķām sugām, kuras nosaka ar DAP rīkojumu; viss, kas ir redzams "Ozolā", ir publiski pieejama informācija. <i>Informāciju par zemes īpašumos no jauna konstatētajām dabas vērtībām DAP nākotnē varētu sūtīt zemes īpašniekiem, tiklīdz tā ir ievietota DDPS "Ozolā", bet tikai tādā gadījumā, ja īpašniekiem būs aktīva e-adrese.</i>	<i>8. Dabas aizsardzības pārvaldei ir tiesības noteikt ierobežotas pieejamības informācijas statusu informācijai par liegumā esošo īpaši aizsargājamo sugu dzīvotņu un īpaši aizsargājamo biotopu atrašanās vietu, ja tās atklāšana var kaitēt vides aizsardzībai. Minēto informāciju var izplatīt tikai ar Dabas aizsardzības pārvaldes rakstisku atļauju</i>
7.	Dabas aizsardzības pārvalde, izvērtējot dabas lieguma teritorijā paredzētās darbības, kā arī izsniedzot rakstisku atļauju šajos noteikumos minētajām darbībām, izmanto dabas aizsardzības plānā iekļauto informāciju un jaunāko dabas datu pārvaldības sistēmā [Ozols] pieejamo informāciju par īpaši aizsargājamām sugām un biotopiem dabas lieguma teritorijā, un izvērtē paredzētās darbības ietekmi uz dabas liegumu, dabas pieminekļiem, īpaši aizsargājamām sugām un biotopiem.	Punkts ir no vispārīgajiem ĪADT noteikumiem, bet tādā redakcijā, kāda lietota jaunākajos IAIN citām ĪADT.	<i>8.prim Dabas aizsardzības pārvalde, izsniedzot rakstisku atļauju vai saskaņojot noteikumus minētās darbības, izmanto dabas aizsardzības plānā ietvertu informāciju un jaunāko pieejamo informāciju par īpaši aizsargājamām sugām un biotopiem dabas lieguma teritorijā.</i>
8.	Dabas aizsardzības pārvaldes rakstiska atļauja nav nepieciešama darbībām dabas liegumā, kurām saskaņā ar normatīvajiem aktiem par ietekmes uz vidi	Šāda redakcija tiek izmantota jaunākajos IAIN citām ĪADT	8.1.Darbībām, kurām saskaņā

Punkta numurs	Piedāvātā redakcija MK noteikumu projektam (<i>formulējumi no Vispārīgākiem noteikumiem par ĪADT (Īpaši aizsargājamo dabas teritoriju vispārējie aizsardzības un izmantošanas noteikumi) ar labojumiem, vai arī spēkā esošajiem dabas lieguma "Lielupes palienes pļavas" individuālie aizsardzības un izmantošanas noteikumi</i>))	Plāna izstrādātāju komentāri par MK noteikumu projektu	Atbilstošs punkts no spēkā esošajiem Dabas lieguma "Lielupes palienes pļavas" individuālie aizsardzības un izmantošanas noteikumi
	novērtējumu Valsts vides dienests izsniedz tehniskos noteikumus vai veic sākotnējo ietekmes uz vidi novērtējumu. Ja minēto darbību dēļ tiek mainīta zemes lietošanas kategorija, Dabas aizsardzības pārvaldes rakstiska atļauja zemes lietošanas kategorijas maiņai nav nepieciešama. Vērtējot šādas darbības, Valsts vides dienests vienlaikus izvērtē zemes lietošanas kategorijas maiņas iespējamību.		<i>ar normatīvajiem aktiem par ietekmes uz vidi novērtējumu Valsts vides dienests veic sākotnējo ietekmes uz vidi izvērtējumu vai izsniedz tehniskos noteikumus, Dabas aizsardzības pārvaldes atļauja nav nepieciešama.</i> <i>(MK 25.01.2011. noteikumu Nr.79 redakcijā)</i>
9.	Šajos noteikumos minētā Dabas aizsardzības pārvaldes rakstiskā atļauja nav nepieciešama, ja attiecīgo darbību veic Dabas aizsardzības pārvalde, lai īstenotu tai normatīvajos aktos noteiktās funkcijas un uzdevumus.	Šāda redakcija tiek izmantota jaunākajos IAIN citām ĪADT	<i>8.prim Darbībām, kurām saskaņā ar normatīvajiem aktiem par ietekmes uz vidi novērtējumu Valsts vides dienests veic sākotnējo ietekmes uz vidi izvērtējumu vai izsniedz tehniskos noteikumus, Dabas aizsardzības pārvaldes atļauja nav nepieciešama.</i> <i>(MK 25.01.2011. noteikumu Nr.79 redakcijā)</i>
II Vispārīgie aprobežojumi dabas lieguma teritorijā			
		Vienīgā taka DL ir Pilssalā, valsts īpašumā esošā zemē; paredzams, ka arī nākotnē šāda infrastruktūra būs valsts un/vai pašvaldības īpašumā; ja takas tiek plānotas privātīpašumā, tad tiek saskaņotas ar īpašniekiem.	<i>7. Zemes īpašniekiem, tiesiskajiem valdītājiem vai lietotājiem aizliegts savā īpašumā vai lietojumā ierobežot apmeklētāju pārvietošanos pa speciāli ierīkoto taku, kas norādīta šo noteikumu 1.pielikumā un paredzēta dabas lieguma apskatei.</i>

Punkta numurs	Piedāvātā redakcija MK noteikumu projektam (formulējumi no Vispārīgākiem noteikumiem par ĪADT (Īpaši aizsargājamo dabas teritoriju vispārējie aizsardzības un izmantošanas noteikumi) ar labojumiem, vai arī spēkā esošajiem dabas lieguma "Lielupes palienes pļavas" individuālie aizsardzības un izmantošanas noteikumi))	Plāna izstrādātāju komentāri par MK noteikumu projektu	Atbilstošs punkts no spēkā esošajiem Dabas lieguma "Lielupes palienes pļavas" individuālie aizsardzības un izmantošanas noteikumi
10.	Šajos noteikumos minētie aprobežojumi neattiecas uz ugunsdzēsības un glābšanas, kā arī valsts aizsardzībai nepieciešamajiem pasākumiem.	Šāda redakcija tiek izmantota jaunākajos IAIN citām ĪADT	
11.	Dabas lieguma teritorijā aizliegts:		9. Visā dabas lieguma teritorijā ir aizliegts:
	ierīkot jaunus atkritumu poligonus;	Piedāvājam punktu no IAIN dzēst, jo atkritumu apsaimniekošanas jomu regulē citi normatīvie akti un pašvaldību saistošie noteikumi.	9.1. ierīkot jaunus atkritumu poligonus, kā arī piesārņot un piegružot vidi ar atkritumiem un uzglabāt atkritumus tiem neparedzētās vietās;
11.1.	kurināt ugunsurus ārpus speciāli ierīkotām vietām, kuras nodrošina uguns tālāku neizplatīšanos, izņemot ugunsurus pagalmos un ugunsurus ciršanas atlieku sadedzināšanai atbilstoši meža apsaimniekošanu regulējošajiem normatīvajiem aktiem un tādu ciršanas atlieku sadedzināšanai, kas rodas, izcērtot kokus, krūmus un atjaunojot zālājus);	Formulējums no vispārējiem noteikumiem. Pagalmi ir izsvītroti, jo pagalmu dabas lieguma teritorijā nav Teltis un nometnes – pašvaldības komentārs – DLZ nevajag paredzēt celt teltis	9.2. kurināt ugunsurus ārpus īpaši norādītām vai speciāli ierīkotām vietām (izņemot ugunsurus tādu ciršanas atlieku sadedzināšanai, kas rodas, izcērtot kokus, krūmus un atjaunojot pļavas); Vēl ir šāds punkts: 11.4. ierīkot nometnes, celt teltis un kurināt ugunsurus ārpus īpaši norādītām vai speciāli ierīkotām vietām;
11.2.	dedzināt sausās zāles, virsāju un niedru platības, kā arī meža zemes, izņemot īpaši aizsargājamo biotopu atjaunošanas pasākumus, par kuru veikšanu ir saņemta Dabas aizsardzības pārvaldes rakstiska atļauja un rakstiski informēta par ugunsdrošību un ugunsdzēsību atbildīgā institūcija;	Formulējums no vispārējiem noteikumiem. Jaunsvirlaukas pagasts izsvītrots, jo domājam, ka var dedzināt arī pilsētā, ja to pamato kā nepieciešamu biotopu apsaimniekošanai.	11.9. dedzināt sauso zāli un niedres, izņemot kontrolētu dedzināšanu kā apsaimniekošanas pasākumu pļavu biotopu atjaunošanai un uzturēšanai dabas lieguma teritorijā, kas ietilpst Jaunsvirlaukas pagastā, ja ir saņemta Dabas aizsardzības pārvaldes un par

Punkta numurs	Piedāvātā redakcija MK noteikumu projektam (formulējumi no Vispārīgākiem noteikumiem par ĪADT (Īpaši aizsargājamo dabas teritoriju vispārējie aizsardzības un izmantošanas noteikumi) ar labojumiem, vai arī spēkā esošajiem dabas lieguma "Lielupes palienes pļavas" individuālie aizsardzības un izmantošanas noteikumi))	Plāna izstrādātāju komentāri par MK noteikumu projektu	Atbilstošs punkts no spēkā esošajiem Dabas lieguma "Lielupes palienes pļavas" individuālie aizsardzības un izmantošanas noteikumi
			<i>ugunsdrošību un ugunsdzēsību atbildīgās institūcijas rakstiska atļauja;</i>
11.3.	audzēt ģenētiski modificētus kultūraugus;	Punkts no vispārīgajiem noteikumiem. Visās ĪADT tas ir aizliegts.	<i>Vecajos noteikumos šāda punkta nebija</i>
	izmantot citzemju sugas meža atjaunošanā un ieaudzēšanā;	Punkts no vispārējiem noteikumiem, kas attiecas uz visām ĪADT. Šai gadījumā nav nepieciešams, jo cits punkts jau aizliedz meža ieaudzēšanu vispār, un nav esošu reģistrētu mežaudžu, kuras varētu atjaunot.	<i>Vecajos noteikumos šāda punkta nebija</i>
11.4.	lietot ķīmiskos augu aizsardzības līdzekļus, izņemot repelentus pārnadžu atbaidīšanai un feromonus koku stumbra kaitēkļu ierobežošanai un augu aizsardzības līdzekļus invazīvo augu sugu izplatības ierobežošanai, izsmidzinot tos lokāli uz augiem. Aizliegta augu aizsardzības līdzekļu izsmidzināšana no gaisa;	Formulējums no vispārējiem noteikumiem. Visās ĪADT tas ir aizliegts.	<i>Vecajos noteikumos šāda punkta nebija</i>
11.5.	lietot minerālmēslus un ķīmiskos augu aizsardzības līdzekļus mežaudzēs;	Punkts no vispārīgajiem noteikumiem. Visās ĪADT tas ir aizliegts. Mežaudzes tomēr	
11.6.	bojāt un iznīcināt speciālās informatīvās zīmes, informācijas standus, kā arī citus publiski pieejamus dabas tūrisma un izziņas infrastruktūras objektus.	Šāda redakcija tiek izmantota jaunākajos IAIN citām ĪADT	
11.7.	aizliegts pieļaut lauksaimniecības zemes dabisko apmežošanu.	Izmantota redakcija no vecajiem noteikumiem	<i>9.7. visa dabas liegumā aizliegts pieļaut lauksaimniecības zemes dabisko apmežošanu</i>
11.8.	uzstādīt vēja elektrostacijas, kuru darba rata diametrs ir lielāks par pieciem metriem vai augstākais punkts pārsniedz 30 metru augstumu;	Formulējums no vispārējiem ĪADT noteikumiem, bet ar aizliegumu DL vispār uzstādīt vēja elektrostacijas.	<i>9.8. uzstādīt vēja ģeneratorus;</i>
11.9.	ūdensputnu medībās šāviņus, kas satur svīnu, kā arī atrasties dabiskās ūdenstilpēs ar svīnu saturošu skrošu munīciju. medīt putnus;	Vispārīgajos noteikumos ir iekļauti ierobežojumi izmantot ūdensputnu medībās šāviņus, kas satur svīnu. Spēkā esošajos IAIN ir aizliegums medīt	<i>Visa dabas liegumā aizliegts: 9.6. medīt putnus;</i>

Punkta numurs	Piedāvātā redakcija MK noteikumu projektam (formulējumi no Vispārīgākiem noteikumiem par ĪADT (Īpaši aizsargājamo dabas teritoriju vispārējie aizsardzības un izmantošanas noteikumi) ar labojumiem, vai arī spēkā esošajiem dabas lieguma "Lielupes palienes pļavas" individuālie aizsardzības un izmantošanas noteikumi))	Plāna izstrādātāju komentāri par MK noteikumu projektu	Atbilstošs punkts no spēkā esošajiem Dabas lieguma "Lielupes palienes pļavas" individuālie aizsardzības un izmantošanas noteikumi
		putnus. Ornitologs rekomendē šo aizliegumu saglabāt.	
11.10.	bez Dabas aizsardzības pārvaldes rakstiskas atļaujas ierīkot publiski pieejamus izziņas, atpūtas un tūrisma infrastruktūras objektus (piemēram, dabas taku, informācijas stendu, skatu platformu, informācijas centru, atpūtas vietu, sabiedriskās tualetes, zirgu barības novietni, auto stāvlaukumu, zirgu novietni plūdu un ziemas periodam).		
11.11.	veikt jebkādas darbības, kas būtiski pārveido raksturīgo ainavu;	Piedāvāts aizliegumu veikt darbības, kas izmaina ainavu, attiecināt uz visu dabas lieguma teritoriju	<p>19. Neitrālajā zonā aizliegts:</p> <p>19.1. veikt jebkādas darbības, kas būtiski pārveido raksturīgo ainavu;</p> <p>19.2. bez Dabas aizsardzības pārvaldes rakstiskas atļaujas ierīkot publiski pieejamus izziņas, atpūtas un tūrisma infrastruktūras objektus (piemēram, dabas taku, informācijas stendu, skatu platformu, informācijas centru, atpūtas vietu, sabiedriskās tualetes, zirgu barības novietni, auto stāvlaukumu, zirgu novietni plūdu un ziemas periodam).</p>
III. Dabas lieguma zona			
12.	Dabas lieguma zona izveidota, lai saglabātu dabisko palieņu pļavu biotopu kompleksu un ar to saistīto (aizsargājamo) sugu dzīvotnes	Piedāvājam jaunu formulējumu, kāpēc izveidota dabas lieguma zona, neuzskaitot atsevišķas sugas.	10. Dabas lieguma zona ir izveidota, lai saglabātu dabiskās palieņu pļavas, kuras veido eitrofas augsto lakstaugu audzes un mēreni mitras pļavas, kā arī īpaši

Punkta numurs	Piedāvātā redakcija MK noteikumu projektam (<i>formulējumi no Vispārīgākiem noteikumiem par ĪADT (Īpaši aizsargājamo dabas teritoriju vispārējie aizsardzības un izmantošanas noteikumi) ar labojumiem, vai arī spēkā esošajiem dabas lieguma "Lielupes palienes pļavas" individuālie aizsardzības un izmantošanas noteikumi</i>))	Plāna izstrādātāju komentāri par MK noteikumu projektu	Atbilstošs punkts no spēkā esošajiem Dabas lieguma "Lielupes palienes pļavas" individuālie aizsardzības un izmantošanas noteikumi
			<p><i>aizsargājamo dzīvnieku sugu – piemēram, griezes (Crex crex), ķikuta (Gallinago media), melnā zīriņa (Chlidonias niger), upes zīriņa (Sterna hirundo), purva tilbītes (Tringa glareola) – dzīvotnes, kā arī īpaši aizsargājamo augu – Baltijas dzegužpīrkstītes (Dactylorhiza baltica) un plankumainās dzegužpīrkstītes (Dactylorhiza maculata) – un Latvijā reto augu ar izplatības īpatnībām – meža tulpes (Tulipa sylvestris) un rūtainās fritilārijas (Fritilaria meleagris) – sugu dzīvotnes.</i></p>
13.	Dabas lieguma zonā aizliegts:		
13.1.	mainīt zemes lietošanas kategoriju, izņemot ar Dabas aizsardzības pārvaldes rakstisku atļauju:	<p>Punkts no vispārējiem ĪADT, pieļaujot, ka ar dabas aizsardzības atļauju var mainīt zemes lietošanas kategoriju. Vecajos noteikumos bija vispār aizliegts.</p> <p>Tilta būvniecība atļauta 16. punktā</p>	<p><i>Dabas lieguma zonā aizliegts:</i></p> <p><i>11.1. veikt darbības, kuru rezultātā tiek mainīta zemes lietošanas kategorija, izņemot:</i></p> <p><i>11.1.2. plānotā ziemeļu šķērsojuma (Jelgavas ziemeļu–rietumu apvedceļa posms) pār Lielupi un dabas lieguma teritoriju būvniecību atbilstoši normatīvajos aktos par ietekmes uz vidi novērtējumu noteiktajai kārtībai ;</i></p>
13.1.1.	īpaši aizsargājamo biotopu un īpaši aizsargājamo sugu dzīvotņu atjaunošanu;	Punkts no vispārējiem ĪADT noteikumiem	
13.1.2.	publiski pieejamu dabas tūrisma un izziņas infrastruktūras objektu (piemēram, taku, skatu torņu, telšu vietu, stāvlaukumu, apmeklētāju centru un	Punkts no vispārējiem ĪADT noteikumiem	11.1.1. tūrisma infrastruktūras ierīkošanu, kas norādīta šo noteikumu 1.pielikumā;

Punkta numurs	Piedāvātā redakcija MK noteikumu projektam (formulējumi no Vispārīgākiem noteikumiem par ĪADT (Īpaši aizsargājamo dabas teritoriju vispārējie aizsardzības un izmantošanas noteikumi) ar labojumiem, vai arī spēkā esošajiem dabas lieguma "Lielupes palienes plavas" individuālie aizsardzības un izmantošanas noteikumi))	Plāna izstrādātāju komentāri par MK noteikumu projektu	Atbilstošs punkts no spēkā esošajiem Dabas lieguma "Lielupes palienes plavas" individuālie aizsardzības un izmantošanas noteikumi
	informācijas centru) ierīkošanu, kas nav iekļauti aktuālajā dabas plānā;		
	plānotā transporta pārvada (tilta) pār Lielupi un dabas lieguma teritoriju būvniecību atbilstoši Vides pārraudzības valsts biroja izsniegtajam atzinumam Nr. 5-04/2 (2021. gada 15. janvārī) un pašvaldības akceptam (2021. gada 5. maijā)	Jelgavas pilsētas dome akceptēja 2021. gadā ziemeļu apvedceļa tilta izbūvi pār Lielupi un Driksu. Pašvaldības iecerei pozitīvu atzinumu j devis Vides pārraudzības valsts birojs un Ministru kabinets.	11.1.2. plānotā ziemeļu šķērsojuma (Jelgavas ziemeļu rietumu apvedceļa posms) pār Lielupi un dabas lieguma teritoriju būvniecību atbilstoši normatīvajos aktos par ietekmes uz vidi novērtējumu noteiktajai kārtībai;
13.2.	nobraukt no ceļiem un pārvietoties ar mehāniskiem transportlīdzekļiem, tricikliem, kvadricikliem un mopēdiem pa meža pa lauksaimniecības zemēm, izņemot gadījumus, ja pārvietošanās notiek pa teritorijas apmeklētājiem speciāli izveidotiem maršrutiem vai pārvietošanās ir saistīta ar šo zemju apsaimniekošanu, uzraudzību vai valsts aizsardzības uzdevumu veikšanu;	Punkts no vispārējiem ĪADT, kas attiecas uz dabas liegumu teritorijām. Meža zemes DL teritorijā nav, tāpēc izsvītrots.	11.3. pārvietoties ar mehāniskajiem transportlīdzekļiem, tai skaitā automašīnām, traktortehniku, motocikliem, tricikliem, kvadricikliem un mopēdiem, kā arī ar dzīvniekiem un pajūgiem ārpus ceļiem, izņemot gadījumus, ja pārvietošanās ir saistīta ar šo teritoriju apsaimniekošanu, uzraudzību, valsts aizsardzības uzdevumu veikšanu vai glābšanas darbiem;
13.3.	lai samazinātu dzīvnieku bojāeju – plaut lauksaimniecībā izmantojamās zemes un lauces virzienā no malām uz centru. Nelīdzena reljefa apstākļos plauj slejās virzienā no lauka atklātās malas (arī no pagalma, ceļa, atklāta grāvja, žoga, upes vai ezera) uz krūmāju vai mežu;	Punkts no vispārīgajiem noteikumiem	11.2. plaut plavas virzienā no lauka malām uz centru;
	nosusināt purvus, mežaudzes slapjās minerālaugsnēs un slapjās kūdras augsnēs;	Punkts no vispārējiem noteikumiem. Piedāvājam punktu neizmantojot, jo nav aktuāls dabas lieguma teritorijai	

Punkta numurs	Piedāvātā redakcija MK noteikumu projektam (formulējumi no Vispārīgajiem noteikumiem par ĪADT (Īpaši aizsargājamo dabas teritoriju vispārējie aizsardzības un izmantošanas noteikumi) ar labojumiem, vai arī spēkā esošajiem dabas lieguma "Lielupes palienes pļavas" individuālie aizsardzības un izmantošanas noteikumi))	Plāna izstrādātāju komentāri par MK noteikumu projektu	Atbilstošs punkts no spēkā esošajiem Dabas lieguma "Lielupes palienes pļavas" individuālie aizsardzības un izmantošanas noteikumi
	pārvietoties pa virszemes ūdensobjektiem ar kuģošanas un citiem peldošiem līdzekļiem, kuru mehāniskā dzinēja vai motora jauda pārsniedz 3,7 kW, izņemot, ja pārvietošanās saistīta ar šo teritoriju apsaimniekošanu, uzraudzību, valsts aizsardzības uzdevumu veikšanu, sabiedriskās kārtības un drošības nodrošināšanu, glābšanas un meklēšanas darbiem, kā arī ar Dabas aizsardzības pārvaldes rakstisku atļauju monitoringa un zinātnisko pētījumu veikšanai.	Izsvītrotā redakcija no Vispārējiem noteikumiem. Tā kā Lielupē pārvietojas arī ūdenstransporta līdzekļi, kuru mehāniskā dzinēja vai motora jauda pārsniedz 3,7 kW, tad tiek rekomendēts IAIN iekļaut maksimālo ūdenstransporta pārvietošanās ātrumu, kāds tas norādīts 2016. gadā ir izstrādātajā būvprojektā „Navigācijas zīmju uzstādīšana maza izmēra kuģu kustības regulēšanai Driksas upē un Lielupē”. Skat. 14. punktu. Ūdenstransporta pārvietošanās sezonālais ierobežojums Driksā iekļauts apsaimniekošanas pasākumos un jānosaka pašvaldībai kā saistošie noteikumi, jo Driksa nav iekļauta paplašinātajā DL teritorijā.	
13.4.	pārvietoties ar ūdens motocikliem, izņemot valsts un pašvaldību institūciju amatpersonu pārvietošanos, pildot dienesta pienākumus;	Formulējums no vispārīgajiem noteikumiem.	9.5. pārvietoties ar ūdens motocikliem, izņemot valsts un pašvaldību institūciju amatpersonu pārvietošanos, pildot dienesta pienākumus;
13.5.	rīkot autosacensības, motosacensības un velosacensības, rallijus, treniņbraucienus, izmēģinājuma braucienus, kā arī rīkot ūdensmotosporta un ūdensslēpošanas sacensības, Nacionālo bruņoto spēku un zemessargu mācības;	Izmantota redakcija no vispārējiem noteikumiem. Piedāvājums dzēst aktivitātes, kuras nav attiecināmas uz DL teritoriju.	11.5. rīkot autosacensības, motosacensības, ūdensmotosporta un ūdensslēpošanas sacensības, kā arī rallijus, treniņbraucienus un izmēģinājuma braucienus;
13.6.	bojāt vai iznīcināt (arī uzarot, kultivējot vai ieaudzējot mežu) palieņu un terašu pļavas uzart, kultivēt vai citādi iznīcināt (arī ieaudzējot mežu) zālājus;	Formulējums no jaunākajiem apstiprinātajiem IAIN, bet piedāvāta redakcija, kura nosaka iznīcināšanas aizliegumu visiem zālājiem, kas ir galvenā DL vērtība.	11.6. bojāt vai iznīcināt (arī uzarot vai kultivējot) palieņu pļavas un lauces;

Punkta numurs	Piedāvātā redakcija MK noteikumu projektam (formulējumi no Vispārīgajiem noteikumiem par ĪADT (Īpaši aizsargājamo dabas teritoriju vispārējie aizsardzības un izmantošanas noteikumi) ar labojumiem, vai arī spēkā esošajiem dabas lieguma "Lielupes palienes pļavas" individuālie aizsardzības un izmantošanas noteikumi))	Plāna izstrādātāju komentāri par MK noteikumu projektu	Atbilstošs punkts no spēkā esošajiem Dabas lieguma "Lielupes palienes pļavas" individuālie aizsardzības un izmantošanas noteikumi
	ierīkot purvos dzērveņu plantācijas;	Formulējums no vispārīgajiem noteikumiem. Piedāvājam punktu neizmantot, jo nav aktuāls dabas lieguma teritorijai	
13.7.	veikt darbības, kuru rezultātā tiek mainīta ezeru, upju, vecupju un strautu krasta līnija un gultne, izņemot upju dabiskā tecējuma vai ūdenstecēm un ūdenstilpēm piegulošo teritoriju dabiskā hidroloģiskā režīma atjaunošanu;	Formulējums no vispārīgajiem noteikumiem, kas atļaus veikt darbības arī paplašināmajā teritorijā.	
	iegūt derīgos izrakteņus, izņemot pazemes ūdens ieguvī personiskām vajadzībām;	Formulējums no vispārīgajiem noteikumiem. Piedāvājam izdzēst, jo nav aktuāli? Bet var arī atstāt, ja tāds ir bijis	9.4. iegūt derīgos izrakteņus, izņemot pazemes ūdeni personiskām vajadzībām;
		Šādu punktu vairs nevajag, jo ir atrunāti visādi citi pasākumi saistība ar hidrotehniskajām būvēm un meliorāciju. Šāds punkti arī ierobežotu pasākumu īstenošanu tilta būvniecības dēļ.	9.3. bez Dabas aizsardzības pārvaldes rakstiskas atļaujas veikt darbības, kas izraisa pazemes ūdeņu, gruntsūdeņu un virszemes ūdeņu līmeņa maiņu;
13.8.	veikt darbības, kas veicina augsnes erozijas attīstību, izņemot augsnes sagatavošanu lauksaimniecības vajadzībām;	Formulējums no vispārīgajiem noteikumiem	11.8 veikt darbības, kas izraisa augsnes eroziju
13.9.	ieaudzēt mežu	11.11. leaudzēt mežu	Formulējums no esošajiem individuālajiem noteikumiem
	mainīt zemes lietošanas kategoriju, izņemot ar Dabas aizsardzības pārvaldes rakstisku atļauju:	11.1. veikt darbības, kuru rezultātā tiek mainīta zemes lietošanas kategorija, izņemot:	Formulējums no vispārīgajiem noteikumiem
	īpaši aizsargājamo biotopu un īpaši aizsargājamo sugu dzīvotņu atjaunošanu;		
	publiski pieejamu dabas tūrisma un izziņas infrastruktūras objektu (piemēram, taku, skatu torņus, telšu vietu, stāvlaukumu, apmeklētāju centru un informācijas centru) ierīkošanu;	Formulējums no vispārīgajiem noteikumiem ⁹	9.9. bez DAP rakstiskas atļaujas ierīkot publiski pieejamu tūrisma infrastruktūras objektus.

Punkta numurs	Piedāvātā redakcija MK noteikumu projektam (formulējumi no Vispārīgajiem noteikumiem par ĪADT (Īpaši aizsargājamo dabas teritoriju vispārējie aizsardzības un izmantošanas noteikumi) ar labojumiem, vai arī spēkā esošajiem dabas lieguma "Lielupes palienes pļavas" individuālie aizsardzības un izmantošanas noteikumi))	Plāna izstrādātāju komentāri par MK noteikumu projektu	Atbilstošs punkts no spēkā esošajiem Dabas lieguma "Lielupes palienes pļavas" individuālie aizsardzības un izmantošanas noteikumi
13.10.	kuģošanas līdzekļu bāzu paplašināšanu vai piestātņu ierīkošanu;	Formulējums no vispārīgajiem noteikumiem, bet bāzes nav atļautas.	Bez DAP atļaujas: 11.12.5. ierīkot ūdenstransporta bāzes
13.11.	Bez Dabas aizsardzības pārvaldes atļaujas, veikt ceļu (arī sliežu ceļu), inženierkomunikāciju un citu inženierbūvju restaurāciju un rekonstrukciju, ja tiek mainīts trases platums un novietojums;	Formulējums no vispārīgajiem noteikumiem. Piedāvājums dzēst aktivitāti, kura nav attiecināma uz DL teritoriju.	11.12.2. veikt ceļu, inženierkomunikāciju un citu inženierbūvju atjaunošanu un pārbūvi, ja tiek mainīts trases platums un novietojums;
13.12.	būvēt hidrotehniskas būves un ierīkot meliorācijas sistēmas, veikt to rekonstrukciju un renovāciju, izņemot, lai novērstu teritoriju applūšanu ārpus aizsargājamās teritorijas, kā arī ar Dabas aizsardzības pārvaldes atļauju:	Formulējums no vispārīgajiem noteikumiem.	
13.12.1.	upju dabiskā tecējuma, ūdenstecēm un ūdenstilpēm piegulošo teritoriju hidroloģiskā režīma atjaunošanu;	Formulējums no vispārīgajiem noteikumiem. Precizēts formulējums, lai būtu iespējams īstenot hidroloģiskā režīma atjaunošanas pasākumus paplašināmajā teritorijā.	
13.12.2.	īpaši aizsargājamo biotopu un īpaši aizsargājamo sugu dzīvotņu apsaimniekošanas, atjaunošanas vai izveidošanas pasākumu veikšanu;	Formulējums no vispārīgajiem noteikumiem.	
	zivju migrācijas ceļu atjaunošanu;	Formulējums no vispārīgajiem noteikumiem. Piedāvājam punktu dzēst, jo nav aktuāls dabas lieguma teritorijai	
13.13.	ierīkot jaunas un paplašināt esošas iežogotas platības savvaļas dzīvnieku turēšanai nebrīvē; bez Dabas aizsardzības pārvaldes atļaujas ierīkot iežogotas savvaļas dzīvnieku sugu brīvdabas ganības;	Bez atsevišķa saskaņojuma atļauts ierīkot lauksaimniecības dzīvnieku (piem., govju, aitu) ganības, savukārt tādām dzīvnieku sugām, kas uzskatāmas par savvaļas, bet tiek izmantotas dabisko zālāju noganīšanai (Konik zirgi, taurgovis u.tml.) nepieciešama atļauja, lai izvērtētu atbilstību teritorijas apsaimniekošanas vajadzībām.	11.12.6. ierīkot iežogotas savvaļas dzīvnieku sugu brīvdabas ganības

Punkta numurs	Piedāvātā redakcija MK noteikumu projektam (<i>formulējumi no Vispārīgajiem noteikumiem par ĪADT (Īpaši aizsargājamo dabas teritoriju vispārējie aizsardzības un izmantošanas noteikumi) ar labojumiem, vai arī spēkā esošajiem dabas lieguma "Lielupes palienes pļavas" individuālie aizsardzības un izmantošanas noteikumi</i>))	Plāna izstrādātāju komentāri par MK noteikumu projektu	Atbilstošs punkts no spēkā esošajiem Dabas lieguma "Lielupes palienes pļavas" individuālie aizsardzības un izmantošanas noteikumi
13.14.	cirst kokus, kuru caurmērs 1,3 metru augstumā virs koku sakņu kakla pārsniedz 60 centimetrus, izņemot bīstamos kokus (koki, kas apdraud cilvēku dzīvību un veselību, tuvumā esošās ēkas vai infrastruktūras objektus);	Formulējums no vispārīgajiem noteikumiem.	
13.15.	bez Dabas aizsardzības pārvaldes rakstiskas atļaujas organizēt brīvā dabā publiskus pasākumus, kā arī nometnes, kuros piedalās vairāk par 60 cilvēkiem, izņemot pasākumus un nometnes, kas tiek organizētas šim nolūkam paredzētās un speciāli ierīkotās vietās;	Formulējums no vispārīgajiem noteikumiem, bet piedāvājums atstāt līdzīgu vecajai redakcijai, jo DLZ nav speciāli ierīkotu vietu nometnēm.	11.12.1. bez DAP atļaujas, organizēt brīvā dabā publiskus pasākumus, kuros piedalās vairāk nekā 50 cilvēku
13.16.	bez Dabas aizsardzības pārvaldes rakstiskas atļaujas ierīkot publiski pieejamus dabas tūrisma un izziņas infrastruktūras objektus (piemēram, takas, maršrutus, skatu torņus, telšu vietas, stāvlaukumus, apmeklētāju centrus un informācijas centrus) un kas nav paredzēti aktuālajā dabas aizsardzības plānā	Formulējums no vispārīgajiem noteikumiem.	11.12.3. Ierīkot publiski pieejamus izziņas, atpūtas un tūrisma infrastruktūras objektus, izņemto 1. pielikumā norādītos
13.17.	Zemes vienību sadalīšana atļauta tikai gadījumos, ja katras atsevišķās zemes vienības platība pēc sadalīšanas nav mazāka par 10 hektāriem. Šis nosacījums neattiecas uz zemes vienībām, kas tiek atdalītas infrastruktūras un inženierkomunikāciju būvniecībai vai uzturēšanai un kuru apbūves nosacījumus nosaka vietējās pašvaldības teritorijas plānojumā, kā arī uz gadījumiem, ja no īpašuma tiek atdalīta zemes vienība ar dzīvojamām un saimniecības ēkām, pagalmu un zemi, kas nepieciešama saimniecības uzturēšanai.	Formulējums no vispārīgajiem noteikumiem.	11.7. sadalīt zemes īpašumus zemes vienībās, kas mazākas par 10 hektāriem (tai skaitā dalot kopīpašumu), kā arī noteikt lietošanas tiesības kopīpašumam, ja jebkura kopīpašnieka lietošanā paliek mazāk par 10 hektāriem. Šis nosacījums neattiecas uz zemes vienībām, kas tiek atdalītas infrastruktūras un inženierkomunikāciju būvniecībai vai uzturēšanai un kuru apbūves nosacījumus nosaka vietējās pašvaldības teritorijas plānojumā, kā arī uz gadījumiem, ja no īpašuma tiek atdalīta zemes vienība ar dzīvojamām un

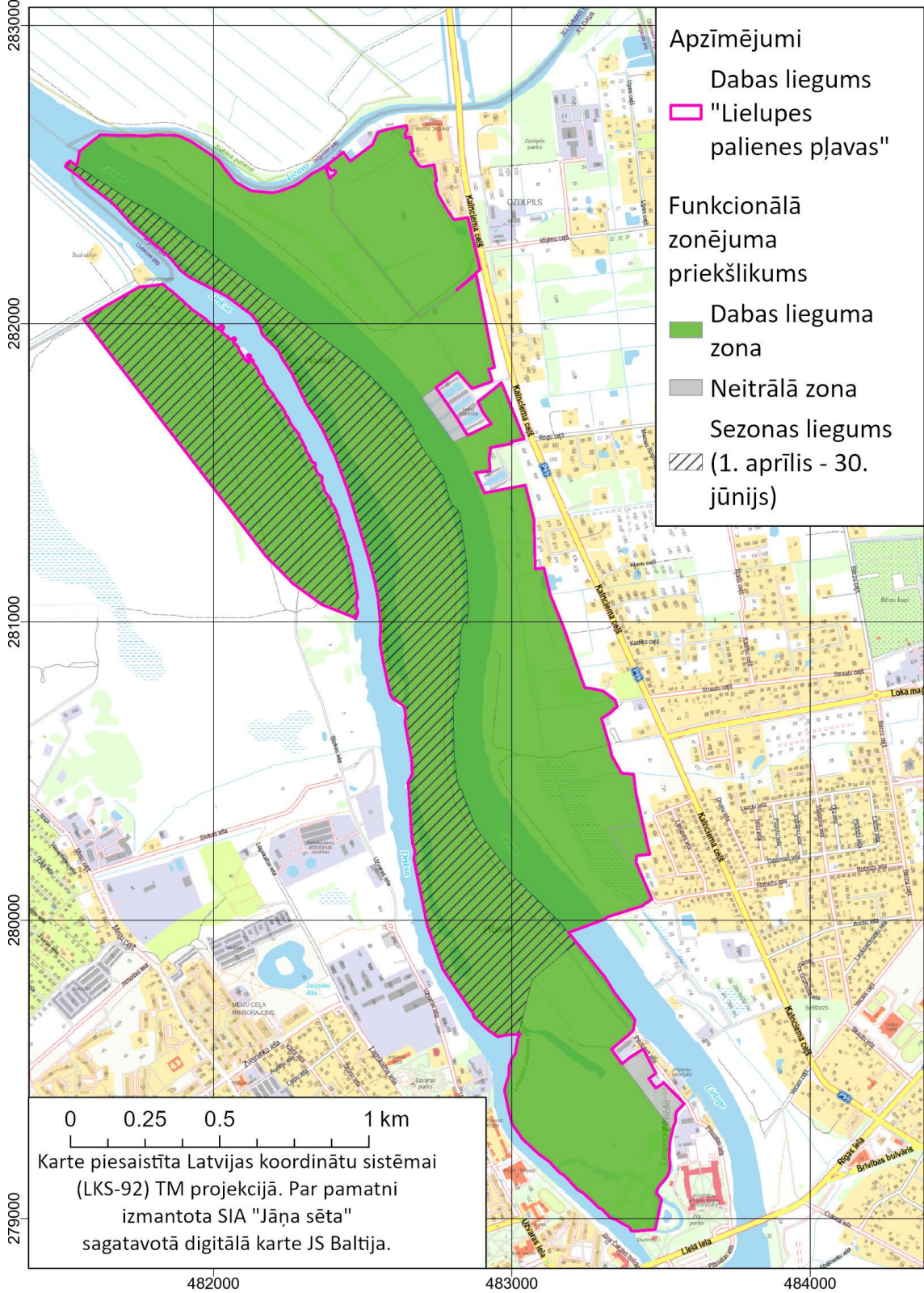
Punkta numurs	Piedāvātā redakcija MK noteikumu projektam (formulējumi no Vispārīgākiem noteikumiem par ĪADT (Īpaši aizsargājamo dabas teritoriju vispārējie aizsardzības un izmantošanas noteikumi) ar labojumiem, vai arī spēkā esošajiem dabas lieguma "Lielupes palienes pļavas" individuālie aizsardzības un izmantošanas noteikumi))	Plāna izstrādātāju komentāri par MK noteikumu projektu	Atbilstošs punkts no spēkā esošajiem Dabas lieguma "Lielupes palienes pļavas" individuālie aizsardzības un izmantošanas noteikumi
			saimniecības ēkām, pagalmu un zemi, kas nepieciešama saimniecības uzturēšanai;
13.18.	Gaisa telpā virs dabas lieguma zonas no 1. marta līdz 1. novembrim veikt lidojumus ar bezpilota gaisa kuģiem lidojumus. Aizliegums neattiecas uz lidojumiem fotografēšanai, filmēšanai, attālai novērošanai un datu iegūšanai pēc Dabas aizsardzības pārvaldes rakstiskas atļaujas saņemšanas, kā arī Lauku atbalsta dienesta veikto vizuālo apsekošanu, lidojumiem ārkārtējās situācijās, gaisa kuģu avārijas gadījumos un veicot glābšanas un meklēšanas darbus, kā arī valsts aizsardzības uzdevumus.	Jauns punkts, kurš iekļauts pēc ekspertu ierosinājuma un pēc citu ĪADT MK noteikumu projektu sagatavošanas.	
13.19.	Vākt materiālus kolekcijām		11.12.4. Vākt materiālus kolekcijām
14.	Maksimālais atļautais ūdenstransporta pārvietošanās ātrums ir 8 km/h	Jauns punkts . Tā kā Lielupē pārvietojas arī ūdenstransporta līdzekļi, kuru mehāniskā dzinēja vai motora jauda pārsniedz 3,7 kW, tad tiek rekomendēts IAIN iekļaut maksimālo ūdenstransporta pārvietošanās ātrumu, kāds tas norādīts 2016. gadā ir izstrādātajā būvprojektā „Navigācijas zīmju uzstādīšana maza izmēra kuģu kustības regulēšanai Driksas upē un Lielupē”.	
15.	Pieļaujams to meliorācijas sistēmas darbību pārtraukšana, kuras aktuālajā dabas plānā norādītas kā likvidējamas vai dabiskošanas.	Formulējums no vecajiem noteikumiem, bet attiecināti uz visu DL.	12. Dabas lieguma teritorijā, kas ietilpst Jaunsvirlaukas pagastā, pieļaujama esošo meliorācijas sistēmu darbības pārtraukšana pēc tam, kad saņemta Dabas aizsardzības pārvaldes, Lauku atbalsta dienesta attiecīgās reģionālās

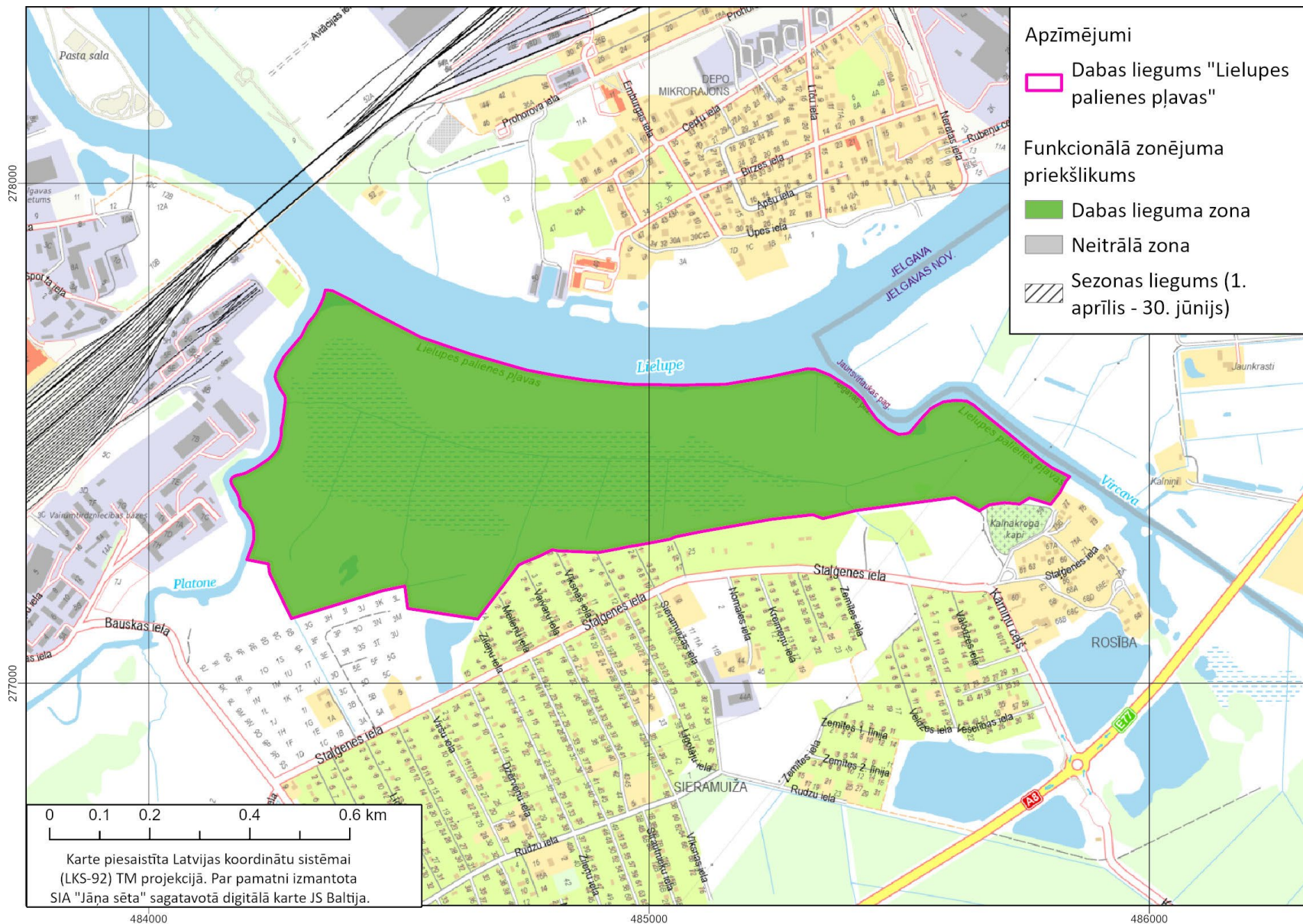
Punkta numurs	Piedāvātā redakcija MK noteikumu projektam (formulējumi no Vispārīgākiem noteikumiem par ĪADT (Īpaši aizsargājamo dabas teritoriju vispārējie aizsardzības un izmantošanas noteikumi) ar labojumiem, vai arī spēkā esošajiem dabas lieguma "Lielupes palienes pļavas" individuālie aizsardzības un izmantošanas noteikumi))	Plāna izstrādātāju komentāri par MK noteikumu projektu	Atbilstošs punkts no spēkā esošajiem Dabas lieguma "Lielupes palienes pļavas" individuālie aizsardzības un izmantošanas noteikumi
			lauksaimniecības pārvaldes un attiecīgās pašvaldības rakstiska atļauja. (Grozīts ar MK 25.01.2011. noteikumiem Nr.79)
16.	Ir atļauta plānotā transporta pārvada (tilta) pār Lielupi un dabas liegumu teritoriju būvniecība atbilstoši Vides pārraudzības valsts biroja izsniegtajam atzinumam Nr. 5-04/2 (2021. gada 15. janvārī) un pašvaldības akceptam (2021. gada 5. maijā).	Precizēts atbilstoši jau veiktajam IVN rezultātam	11.1.2. plānotā ziemeļu šķērsojuma (Jelgavas ziemeļu–rietumu apvedceļa posms) pār Lielupi un dabas lieguma teritoriju būvniecību atbilstoši normatīvajos aktos par ietekmes uz vidi novērtējumu noteiktajai kārtībai;
IV. Sezonas liegums			
17.	Lai nodrošinātu netraucētu īpaši aizsargājamo putnu sugu ligzdošanu, dabas lieguma zonā ir noteikts sezonas liegums.	Palielināta uz kreisā krasta paplašinājuma rēķina, Pilssalā paliek tāda pati.	13. Lai nodrošinātu netraucētu īpaši aizsargājamo putnu sugu ligzdošanu, dabas lieguma zonā ir noteikts sezonas liegums.
18.	Sezonas lieguma shēma ir noteikta šo noteikumu 1.pielikumā.		14. Sezonas lieguma shēma ir noteikta šo noteikumu 1.pielikumā.
19.	Sezonas liegums tiek noteikts katru gadu no 1. aprīļa līdz 30. jūnijam.		15. Sezonas liegums tiek noteikts katru gadu no 1.aprīļa līdz 30.jūnijam.
20.	Sezonas lieguma teritorijā ir spēkā visi dabas lieguma zonā noteiktie ierobežojumi.		16. Sezonas lieguma teritorijā ir spēkā visi dabas lieguma zonā noteiktie ierobežojumi.
21.	Sezonas liegumā aizliegts uzturēties, izņemot gadījumus, ja tas nepieciešams lieguma uzraudzībai, apsaimniekošanas pasākumu un zinātnisko pētījumu veikšanai.		17. Sezonas liegumā aizliegts uzturēties, izņemot gadījumus, ja tas nepieciešams lieguma uzraudzībai, apsaimniekošanas pasākumu un zinātnisko pētījumu veikšanai.

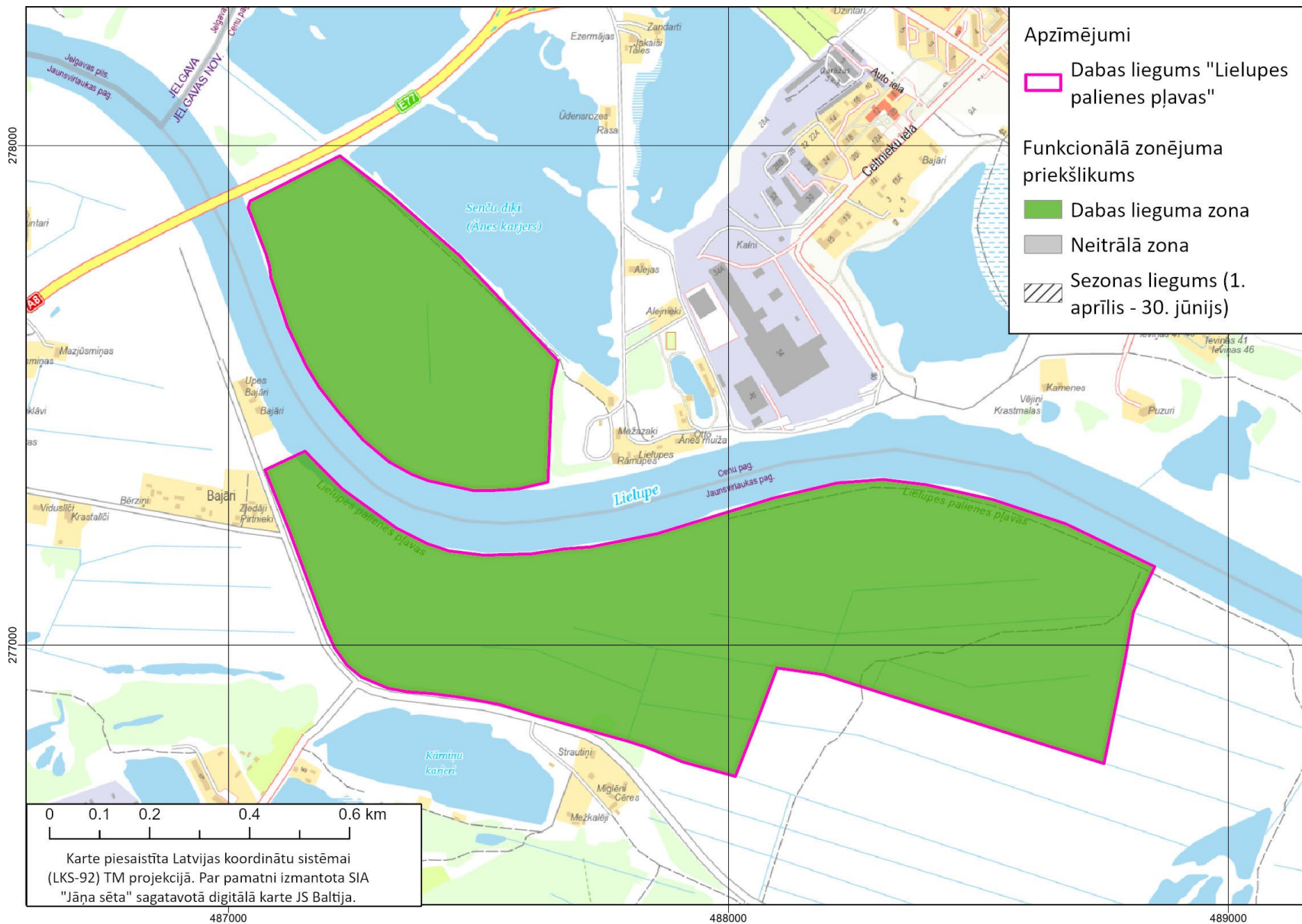
Punkta numurs	Piedāvātā redakcija MK noteikumu projektam (formulējumi no Vispārīgākiem noteikumiem par ĪADT (Īpaši aizsargājamo dabas teritoriju vispārējie aizsardzības un izmantošanas noteikumi) ar labojumiem, vai arī spēkā esošajiem dabas lieguma "Lielupes palienes pļavas" individuālie aizsardzības un izmantošanas noteikumi))	Plāna izstrādātāju komentāri par MK noteikumu projektu	Atbilstošs punkts no spēkā esošajiem Dabas lieguma "Lielupes palienes pļavas" individuālie aizsardzības un izmantošanas noteikumi
V. Neitrālā zona			
22.	Neitrālā zona izveidota, lai nodrošinātu raksturīgās ainavas saglabāšanu, teritorijas ilgtspējīgu saimniecisko izmantošanu, kā rekreācijas infrastruktūras attīstību.	.	18. Neitrālā zona izveidota, lai nodrošinātu raksturīgās ainavas saglabāšanu, teritorijas ilgtspējīgu saimniecisko izmantošanu, kā arī dabas tūrisma un rekreācijas infrastruktūras attīstību
23.	Būvniecība neitrālajā zonā pieļaujama atbilstoši vietējās pašvaldības teritorijas plānojumam, ievērojot šajos noteikumos, kā arī būvniecību un vides aizsardzību regulējošajos normatīvajos aktos noteikto kārtību un ierobežojumus		Būvniecība neitrālajā zonā pieļaujama atbilstoši vietējās pašvaldības teritorijas plānojumam, ievērojot šajos noteikumos, kā arī būvniecību un vides aizsardzību regulējošajos normatīvajos aktos noteikto kārtību un ierobežojumus.
VI. Dabas pieminekļi			
24.	Šajā nodaļā minētās prasības attiecas uz aizsargājamiem kokiem – vietējo un citzemju sugu dižkokiem (koki, kuru apkārtmērs 1,3 m augstumā virs koka sakņu kakla vai augstums nav mazāks par šo noteikumu 3. pielikumā minētajiem izmēriem, tai skaitā sausi koki, kritālas un koku stubeņi) – un teritoriju ap kokiem vainagu projekcijas platībā, kā arī 10 metru platā joslā no tās (mērot no aizsargājamā koka vainaga projekcijas ārējās malas).	Šī nodaļa ir iekļauta MK noteikumu projektā, jo ir konstatēts 1 dižkoks un viens potenciālais dižkoks.	
25.	Aizsargājama koka teritorijā aizliegts:		
25.1.	veikt darbības, kas var negatīvi ietekmēt aizsargājamā koka augšanu un dabisko attīstību. Ja aizsargājamais koks atrodas pilsētā vai apdzīvotā vietā, ir pieļaujama infrastruktūras vai inženierkomunikāciju izbūve vai atjaunošana, kā arī ēku rekonstrukcija.		

Punkta numurs	Piedāvātā redakcija MK noteikumu projektam (formulējumi no Vispārīgākiem noteikumiem par ĪADT (Īpaši aizsargājamo dabas teritoriju vispārējie aizsardzības un izmantošanas noteikumi) ar labojumiem, vai arī spēkā esošajiem dabas lieguma "Lielupes palienes pļavas" individuālie aizsardzības un izmantošanas noteikumi))	Plāna izstrādātāju komentāri par MK noteikumu projektu	Atbilstošs punkts no spēkā esošajiem Dabas lieguma "Lielupes palienes pļavas" individuālie aizsardzības un izmantošanas noteikumi
25.2.	novietot lietas, kas aizsedz skatu uz koku, ierobežo piekļuvi tam vai mazina tā estētisko vērtību;		
25.3.	mainīt vides apstākļus – ūdens režīmu un koka barošanās režīmu;		
25.4.	iznīcināt dabisko zemsedzi.		
26.	Ja aizsargājamo koku nomāc vai apēno jaunāki koki un krūmi, saskaņā ar normatīvajiem aktiem, kas regulē koku ciršanu meža zemēs vai ārpus tām, atļauta to izciršana kopšanas vai citā cirtē aizsargājamā koka vainaga projekcijā un tai piegulošā zonā, izveidojot no kokiem brīvu 10 metru platu joslu (mērot no aizsargājamā koka vainaga projekcijas līdz apkārtējo koku vainagu projekcijām).		
27.	Aizsargājamo koku atļauts nocirst (novākt) vai pārstādīt, ja ir saņemts kokkopja (arborista) atbilstošs rakstisks atzinums, kura nepieciešamību nosaka Dabas aizsardzības pārvalde, un ir saņemta Dabas aizsardzības pārvaldes rakstiska atļauja, šādos gadījumos:		
27.1.	koks kļuvis bīstams un nav citu iespēju novērst bīstamības situāciju (piemēram, apzāgēt zarus, izveidot atbalstus, izvietot ceļa vai norādes zīmes, barjeras u. c.);		
27.2.	koka augtspēja ir pilnībā zudusi un koks nav dzīvotne īpaši aizsargājamai sugai. Koka augtspēju nosaka atbilstoši meža apsaimniekošanu un izmantošanu regulējošiem normatīvajiem aktiem;		
28.	Ja aizsargājamais koks ir nolūzis vai nozāgēts, koka stumbrs un zari, kuru diametrs ir lielāks par 50 centimetriem, meža zemēs ir saglabājami koka augšanas vietā vai tuvākajā apkārtnē.	Rekomendējam punktu svītrot, jo dabas liegumā nav meža zemju.	

1. pielikums. Dabas lieguma "Lielupes palienes pļavas" teritorija un funkcionālās zonas







2. pielikums. Dabas lieguma teritorijas apzīmēšanai lietojamās speciālās informatīvās zīmes paraugs, tās izveidošanas un lietošanas kārtība

Dabas lieguma teritorijas apzīmēšanai lietojamās speciālās informatīvās zīmes paraugs, tās izveidošanas un lietošanas kārtība

1. Speciālā informatīvā zīme dabas lieguma robežas apzīmēšanai (turpmāk – zīme) ir zaļš kvadrātveida laukums baltā ietvarā ar stilizētu ozollapas piktogrammu.

2. Zīmes krāsas (krāsu prasības norādītas *PANTONE*, *CMYK* un *ORACAL* sistēmās) ir šādas:



2.1. kvadrātveida laukums (ozollapas piktogrammas fons) – gaiši zaļā krāsā (*PANTONE 362C* vai *C70 M0 Y100 K0*, vai *ORACAL ECONOMY 064 (yellow green)*);

2.2. ozollapas piktogramma – baltā krāsā;

2.3. ozollapas piktogrammas kontūra un ozollapas dzīslējums – tumši zaļā krāsā (*PANTONE 3425C* vai *C100 M0 Y78 K42*, vai *ORACAL ECONOMY 060 (dark green)*);

2.4. zīmes ietvars – baltā krāsā.

3. Zīmes lietošanas kārtība:

3.1. uzstādot zīmi dabā, izvēlas vienu no šādiem izmēriem:

3.1.1. 300 x 300 mm;

3.1.2. 150 x 150 mm;

3.1.3. 75 x 75 mm;

3.2. poligrāfiskajos izdevumos zīmes izmēru, saglabājot kvadrāta proporcijas, izvēlas atbilstoši lietotajam mērogam, bet ne mazāku kā 5 x 5 mm;

3.3. pārējos gadījumos, kas nav minēti šā pielikuma 3.1. un 3.2.apakšpunktā, var lietot dažādu izmēru zīmes, saglabājot kvadrāta proporcijas;

3.4. zīme nav uzstādāma uz ceļiem (arī sliežu ceļiem).

4. Zīmju izveidošanu (sagatavošanu) un izvietojumu nodrošina Dabas aizsardzības pārvalde sadarbībā ar attiecīgo pašvaldību.

3. pielikums. Aizsargājамie koki – vietējo un citzemju sugu dižkoki (pēc apkārtmēra vai augstuma)

Nr.p.k.	Latviskais nosaukums	Latīniskais nosaukums	Apkārtmērs 1,3 metru augstumā (metros)	Augstums (metros)
I. Vietējās sugas				
1.	Āra bērzs (kārpainais bērzs)	<i>Betula pendula (Betula verrucosa)</i>	3,0	33
2.	Baltalksnis	<i>Alnus incana</i>	1,6	25
3.	Bļģzna (pūpolvītols)	<i>Salix caprea</i>	1,9	22
4.	Eiropas segliņš	<i>Euonymus europaeus</i>	1,0	6
5.	Hibrīdais alksnis	<i>Alnus x pubescens</i>	1,5	32
6.	Melnalksnis	<i>Alnus glutinosa</i>	2,5	30
7.	Meža bumbiere	<i>Pyrus pyrastrer</i>	1,5	13
8.	Meža ābele	<i>Malus sylvestris</i>	1,5	14
9.	Parastā apse	<i>Populus tremula</i>	3,5	35
10.	Parastā egle	<i>Picea abies</i>	3,0	37
11.	Parastā goba	<i>Ulmus glabra</i>	4,0	28
12.	Parastā ieva	<i>Padus avium</i>	1,7	22
13.	Parastā (ogu) īve	<i>Taxus baccata</i>	0,6	8
14.	Parastā kļava	<i>Acer platanoides</i>	3,5	27
15.	Parastā liepa	<i>Tilia cordata</i>	3,5	33
16.	Parastais osis	<i>Fraxinus excelsior</i>	3,5	34
17.	Parastais ozols	<i>Quercus robur</i>	4,0	32
18.	Parastais pīlādzis	<i>Sorbus aucuparia</i>	1,5	21
19.	Parastā priede	<i>Pinus sylvestris</i>	2,5	38
20.	Parastais skābardis	<i>Carpinus betulus</i>	1,5	20
21.	Parastā vīksna	<i>Ulmus laevis</i>	4,0	30
22.	Purva bērzs (pūkainais bērzs)	<i>Betula pubescens (Betula alba)</i>	3,0	32
23.	Šķetra	<i>Salix pentandra</i>	1,6	22
24.	Trauslais vītols	<i>Salix fragilis</i>	4,0	–
25.	Parastais kadiķis	<i>Juniperus communis</i>	0,8	11

II. Citzemju sugas				
26.	Baltais vītols	<i>Salix alba</i>	4,5	20
27.	Baltā robinija	<i>Robinia pseudoacacia</i>	1,9	20
28.	Balzama baltegle	<i>Abies balsamea</i>	1,5	24
29.	Eiropas baltegle	<i>Abies alba</i>	2,7	32
30.	Eiropas ciedrupriede	<i>Pinus cembra</i>	1,6	22
31.	Eiropas lapegle	<i>Larix decidua</i>	3,2	39
32.	Holandes liepa	<i>Tilia x europaea</i>	2,8	26
33.	Kalnu kļava	<i>Acer pseudoplatanus</i>	2,2	20
34.	Lēdebūra lapegle	<i>Larix ledebourii</i>	3,0	34
35.	Krimas liepa	<i>Tilia x euchlora</i>	1,9	20
36.	Lauku kļava	<i>Acer campestre</i>	1,5	18
37.	Mandžūrijas riekstkoks	<i>Juglans mandshurica</i>	1,6	18
38.	Melnā priede	<i>Pinus nigra</i>	1,9	23
39.	Menzīsa duglāzija	<i>Pseudotsuga menziesii</i>	2,4	30
40.	Papele	<i>Populus spp.</i>	5,0	35
41.	Parastā zirgkastaņa	<i>Aesculus hippocastanum</i>	3,0	23
42.	Eiropas dižskābardis	<i>Fagus sylvatica</i>	3,8	30
43.	Pensilvānijas osis	<i>Fraxinus pennsylvanica</i>	2,0	23
44.	Platlapu liepa	<i>Tilia platyphyllos</i>	3,1	27
45.	Pelēkais riekstkoks	<i>Juglans cinerea</i>	2,8	20
46.	Rietumu tūja	<i>Thuja occidentalis</i>	1,5	16
47.	Saldais ķirsis	<i>Cerasus avium</i>	1,6	12
48.	Sarkanais ozols	<i>Quercus rubra</i>	1,9	27
49.	Sarkstošais vītols	<i>Salix x rubens</i>	3,1	25
50.	Sibīrijas baltegle	<i>Abies sibirica</i>	1,8	30
51.	Sibīrijas ciedrupriede	<i>Pinus sibirica</i>	1,9	22
52.	Sudraba kļava	<i>Acer saccharinum</i>	3,2	26
53.	Veimuta priede	<i>Pinus strobus</i>	2,7	36
54.	Vienkrāsas baltegle	<i>Abies concolor</i>	1,7	32