




- Apzīmējumi**
- Dabas parka robeža
 - Ūdens objektu zeme**
 - Ūdensteces un ūdenstilpes
 - Ūdensteces
 - Zeme zem ēkām un pagalmiem (MK Nr. 562)**
 - Ēkas
 - Vasarīcu apbūve
 - Viensētu apbūve
 - Dzīvojamā vai saimn. ēka mērogā
 - Zeme zem ceļiem (MK Nr. 562)**
 - Zemesceļš
 - Lauku un meža ceļš
 - Taka
 - Ceļš ar grants segumu
 - Ceļš apbūvētā teritorijā
 - Purvs (MK Nr. 562)**
 - Augstais purvs
 - Meldrājs
 - Grīslājs
 - Pārējās zemes (MK Nr. 562)**
 - Pārējās zemes
 - Lauksaimniecībā izmantojamā zeme (MK Nr. 562)**
 - Augludārs
 - Mežs (MK Nr. 562)**
 - Mežs
 - Jaunaudze
 - Skrajmežs
 - Izcirtums
 - Krūmājs (MK Nr. 562)**
 - Krūmājs

Karte pieņemta Laukšņu Apvienotās valsts (LKS-92) TM projekcijā.
 Par kartogrāfisko pamatu izmantots:
 © EGIJA ortofoto karte mēroga 1:10000 (2022. gads)
 Autors: © Dabas aizsardzības pārvalde
 © Mežu valsts reģistra dati (2022. gads)
 © EIM GIS dati (2022. gads)
 © Vieta zemes dienesta dati (2022. gads)

Mērogs: 1:10 000

0 125 250 Metri