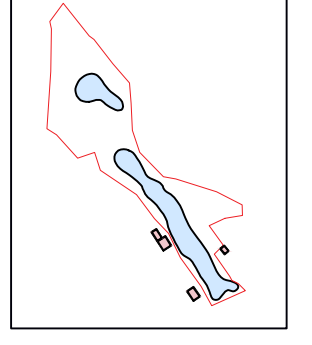
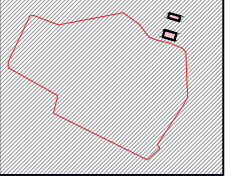


LAPU IZVIETOJUMA SHĒMA

lapa Nr. 1



lapa Nr. 2



SKATU ATVĒRUMS



PIENĒMTIE APZĪMĒJUMI

	esošs koks
	novērtētā koka Nr. dabā un izpētes tabulā
	novērtētā koku grupa Nr. dabā un izpētes tabulā
	dendroloģisko stādījumu robeža
	zemes vienību kadastrālās robežas
	novērotās reljefa izmaiņas dabā
	dižkoka aizsardzības zona
	koks ir valsts nozīmes dižkoks
	kokam ir ekoloģiska vērtība
	virszemes ūdenskrātuves un ūdenstece
	būve
	akmens
	skatu lēņķis

KOKA VĒRTĪBAS NOVĒRTĒJUMS

	izcils koks
	ļoti vērtīgs koks
	vērtīgs koks
	mazvērtīgs koks
	nevērtīgs koks

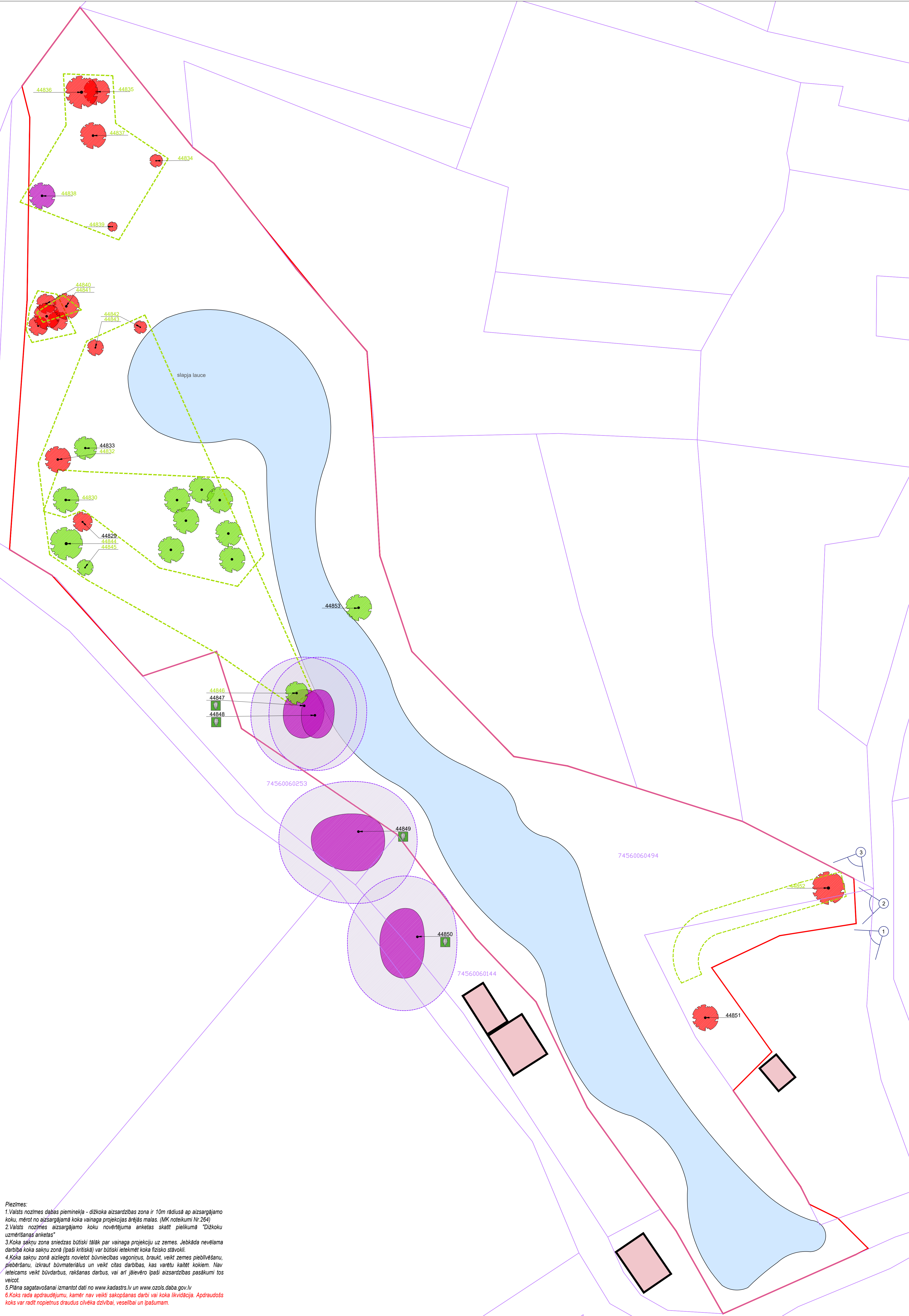
LABIE KOKI EKSPERTI

SIA LABIE KOKI eksperti
Reģ. Nr. LV40103442491
Tel. +371 22007719
Adrese: Bābiņu nov.
Bābiņu pag., Kīlves,
"Arnas koku dārzs",
LV2107

Dendroloģiskie stādījumi
"Keļpenes parks"
Keļpenes pagasts, Ogres novads
Objekts: Dabas aizsardzības pārvalde
Pasūtītājs:

Novērtēja: Laura Mazule
Rasēja: Arita Trimalniece

KOKU NOVĒRTĒJUMA PLĀNS
Rasējums:
Datums: 26.01.2017 Mērogs: 1:500 Lapa:



Piezīmes:
1. Valsts nozīmes dabas piemineklis - dižkoka aizsardzības zona ir 10m rādiusā ap aizsargājamo koku, mērot no aizsargājama koka vainaga projekcijas ārējās malas. (MK noteikumi Nr.264)
2. Valsts nozīmes aizsargājamo koku novērtējuma anketas skaitliskā "Dižkoku uzmērīšanas anketas"
3. Koka sakņu zona sniedz būtiski tālāk par vainaga projekciju uz zemes. Jebkāda nevēlama darbība koka sakņu zonā (īpaši kritiskā) var būtiski ietekmēt koka fizisko stāvokli.
4. Koka sakņu zonā aizliegts novietot būvniecības vagoninus, braukt, veikt zemes pieblīvēšanu, plebēšanu, izkraut būvmateriālus un veikt citas darbības, kas varētu kaitēt kokiem. Nav ieteicams veikt būvdarbus, rakšanas darbus, vai arī jāievēro īpaši aizsardzības pasākumi tos veicot.
5. Plāna sagatavošanai izmantoti dati no www.kadastrs.lv un www.ozols.daba.gov.lv
6. Koks rada apdraudējumu, kamēr nav veikti sakopšanas darbi vai koka likvidācija. Apdraudošs koks var radīt nopietnus draudus cilvēka dzīvībai, veselībai un īpašumam.