

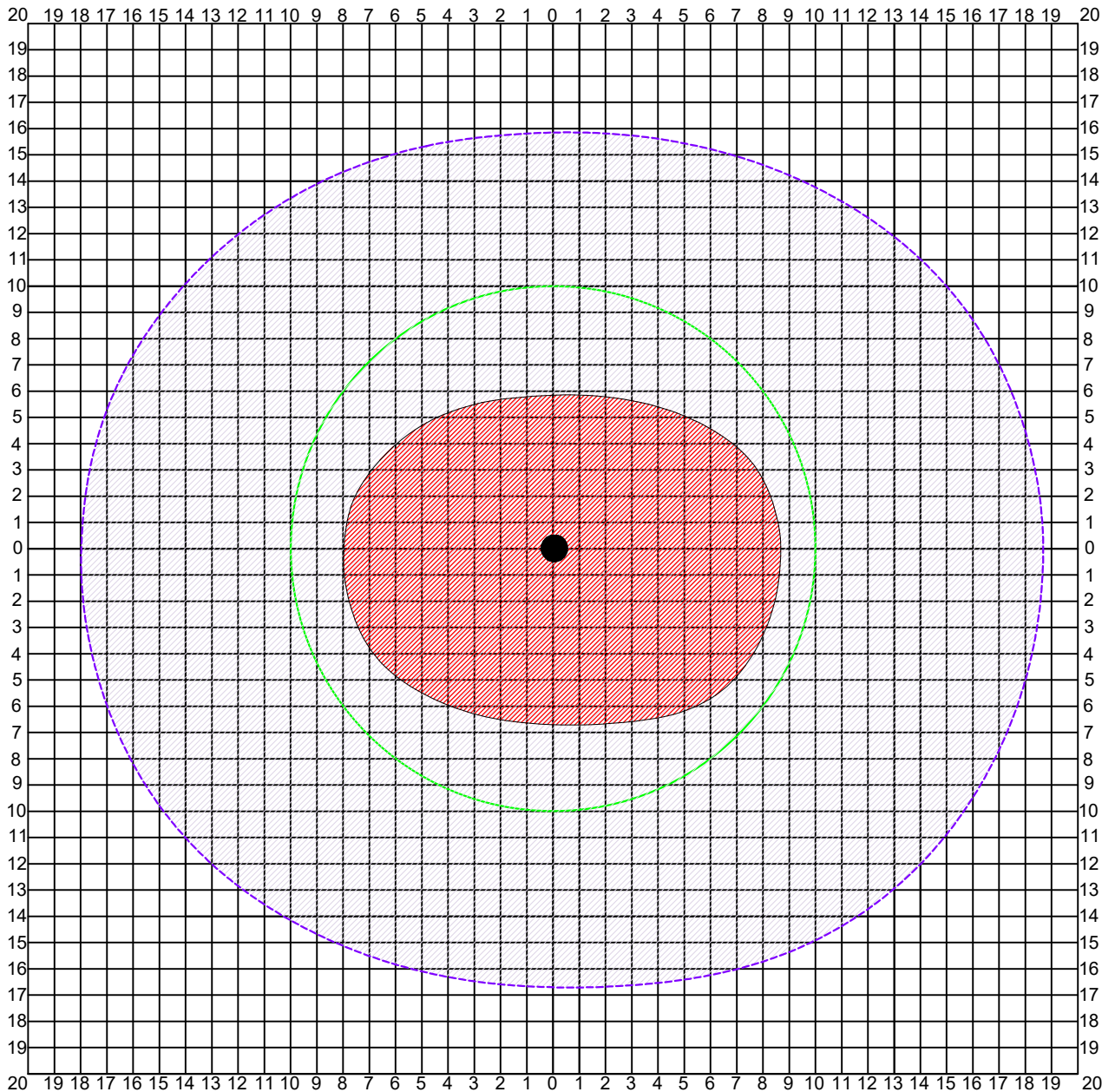
**Dižkoka uzmērīšanas anketa (koks ar Nr. 42727)**

APSEKOTĀJS - vārds, uzvārds		Laura Mazule
DATUMS, dd.mm.gggg.		05.09.2017
* <u>SUGA</u>		Tilia cordata - parastā liepa
<u>KOKA VIETĒJAIS NOSAUKUMS</u>		-
* <u>KOKA ATRAŠANĀS VIETA</u>	KOORDINĀTES (x vai A)	57,380886
	un (y vai Z)	26,728688
	Vai pievienota karte ar atzīmētu atrašanās vietu	jā/nē
<u>ADRESE (piesaiste)</u>		Zemes vien. kad. apz. Nr. 36520030075
* <u>STUMBRA apkārtmēra noteikšana</u>	<u>virš zemes, m</u>	<u>Mēr. augst. apkārtmērs</u> 1,3 vai cits:
	<u>1.3 m virs sakņu kakla</u>	3,82
		~ 28
<u>KOKA augstums, m</u>		~ 28
<u>VAINAGA maksimālais RĀDIUSS, m</u>		Z-6; D-6,5; R-8,5; A-8
<u>Vainaga forma</u>		Sugai raksturīga
Ja <u>VAIRĀKI</u> stumbri	<u>Stumbru SKAITS</u>	1
	<u>Sadalīšanās augstums, m</u>	0
<u>Savdabības</u>		0
<u>Stāvoklis, 1<sub>miris</sub>-2-3-4-5<sub>ideāls</sub></u>		2
<u>BOJĀJUMI</u>		~ 2m augstumā koka stumbrā dobums
APDRAUDĒJUMI	<u>pakāpe, 1-2-3-4-5</u>	4
	<u>veids</u>	Koks aug pie ceļiņa, nelieli sausie zari vainagā
<u>Koka NOVIETOJUMS (atsevišķi, parkā, mežmalā, alejā...)</u>		Parādes laukuma malā
<u>AINAVAS apraksts (reljefs, biotopi,...)</u>		Līdzens
<u>Koka AINAVISKUMS, 1-2-3-4-5</u>		4
<u>AIZSARGĀJAMĀS SUGAS</u>		0
<u>ROBEŽZĪMES, skaits</u>		0
<u>APSAIMNIEKOŠANA - līdzšinējā</u>		Koka vainaga projekcijā regulāri tiek pļauta parādes laukuma zona
<u>APSAIMNIEKOŠANA - nepieciešamā</u>		Vispārēja vainaga kopšana
<u>Uzrādītājs vai informācijas avoti</u>		Veicot koku novērtējumu, apsekošanas brīdī
Foto, skaits; Nr.		Skatīt koku novērtējuma tabulu Nr.1
<u>Piezīmes</u>		Koks dabā, tabulā un plānā ar Nr.42727.

Piezīmes:

- koordinātes nosaka pie koka stumbra, dienvidu pusē;
- zemes vienības kadastra apzīmējuma Nr.noteikts pēc [www.kadastrs.lv](http://www.kadastrs.lv) pieejamās informācijas; koka atrašanās vieta noteikta aptuveni un tā ir precizējama;
- pie novērtējumiem „0”, ja nav vērtējuma;
- skaitlisko parametru (izmēri, novērtējums) ailēs rakstīt tikai skaitļus bez mērvienībām!




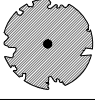

# KOKA VAINAGA PROJEKCIJAS SKICE IEVĒROJOT DEBESPUSES (stumbrs centrā)



## PIEZĪMES

Valsts nozīmes dabas pieminekļa - dižkoka aizsardzības zona ir 10m rādiusā ap aizsargājamo koku, mērot no aizsargājamā koka vainaga projekcijas ārējās malas. (MK noteikumi Nr.264)

## KOKA VĒRTĪBAS NOVĒRTĒJUMS

	izcils koks
	ļoti vērtīgs koks
	vērtīgs koks
	mazvērtīgs koks
	nevērtīgs koks



SIA LABIE KOKI eksperti  
 Reģ. Nr. LV40103442491  
 Tel: +371 22007719  
 Adrese: Babītes nov.,  
 Babītes pag., Klīves,  
 "Annas koku skola",  
 LV2107

Ilzenes parks, Ilzenes  
 pagasts, Alūksnes novads

Dabas  
 aizsardzības  
 pārvalde  
 Pasūtītājs:

Objekts:

Novērtēja:

Daiga Strēle

Novērtēja:

Laura Mazule

Rasēja:

Arita Trimalniece

KOKA VAINAGA PROJEKCIJAS SKICE  
 (koks Nr.42727)

Rasējums:

23.01.2018.  
 Datums:

1:250  
 Mērogs:

Lapa:

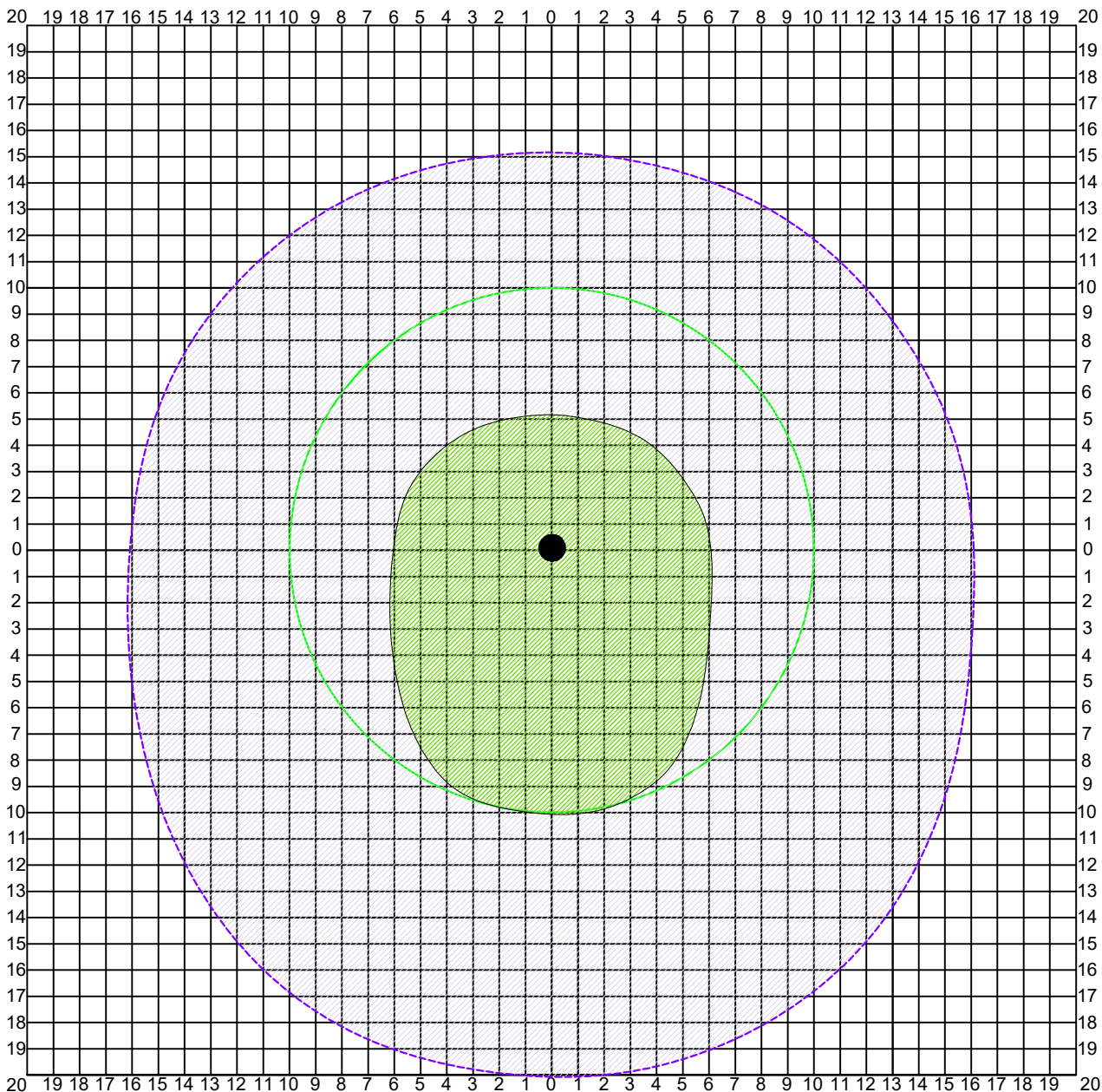
**Dižkoka uzmērīšanas anketa (koks ar Nr. 42736)**

APSEKOTĀJS - vārds, uzvārds		Laura Mazule
DATUMS, dd.mm.gggg.		05.09.2017
* <u>SUGA</u>		Quercus robur – parastais ozols
<u>KOKA VIETĒJAIS NOSAUKUMS</u>		-
* KOKA ATRAŠANĀS VIETA	KOORDINĀTES (x vai A)	57,380615
	un (y vai Z)	26,728482
	Vai pievienota karte ar atzīmētu atrašanās vietu	jā/nē
<u>ADRESE (piesaiste)</u>		Zemes vien. kad. apz. Nr. 36520030075
* STUMBRA apkārtmēra noteikšana	<u>virš zemes,</u> <u>m</u>	<u>Mēr. augst.</u> <u>apkārtmērs</u> 1,3 vai cits:
	<u>1.3 m virs sakņu kakla</u>	4,06
<u>KOKA augstums, m</u>		25
<u>VAINAGA maksimālais RĀDIUSS, m</u>		Z-5; D-10; R-6; A-6
<u>Vainaga forma</u>		Vienpusēja, vairāk attīstīta D virzienā
Ja VAIRĀKI stumbri	<u>Stumbru SKAITS</u>	1
	<u>Sadalīšanās augstums, m</u>	0
<u>Savdabības</u>		0
<u>Stāvoklis, 1<sub>miris</sub>-2-3-4-5<sub>ideāls</sub></u>		2
<u>BOJĀJUMI</u>		~2m augstumā izlūzis otrs stumbrs
APDRAUDĒJUMI	<u>pakāpe, 1-2-3-4-5</u>	2
	<u>veids</u>	Stumbrs lejasdaļā ir iztrupējis, vainaga daļa nestabila
<u>Koka NOVIETOJUMS (atsevišķi, parkā, mežmalā, alejā...)</u>		Parādes laukuma malā, pie ceļiņa
<u>AINAVAS apraksts (reljefs, biotopi,...)</u>		Līdzens
<u>Koka AINAVISKUMS, 1-2-3-4-5</u>		2
<u>AIZSARGĀJAMĀS SUGAS</u>		0
<u>ROBEŽZĪMES, skaits</u>		0
APSAIMNIEKOŠANA -līdzšinējā		Koka vainaga projekcijā regulāri tiek pļauta parādes laukuma zona
<u>APSAIMNIEKOŠANA - nepieciešamā</u>		Vainaga redukcija, veicinot stresa zaru veidošanos. Atkārtota koka apsekošana pēc 3 gadiem, izvērtējot tālākās koka saglabāšanas iespējas.
<u>Uzrādītājs vai informācijas avoti</u>		Veicot koku novērtējumu, apsekošanas brīdī
Foto, skaits; Nr.		Skatīt koku novērtējuma tabulu Nr.1
<u>Piezīmes</u>		Koks dabā, tabulā un plānā ar Nr.42736.

Piezīmes:

- koordinātes nosaka pie koka stumbra, dienvidu pusē;
- zemes vienības kadastra apzīmējuma Nr.noteikts pēc [www.kadastrs.lv](http://www.kadastrs.lv) pieejamās informācijas; koka atrašanās vieta noteikta aptuveni un tā ir precizējama;
- pie novērtējumiem „0”, ja nav vērtējuma;
- skaitlisko parametru (izmēri, novērtējums) ailēs rakstīt tikai skaitļus bez mērvienībām!




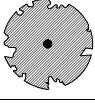

# KOKA VAINAGA PROJEKCIJAS SKICE IEVĒROJOT DEBESPUSES (stumbrs centrā)



## PIEZĪMES

Valsts nozīmes dabas pieminekļa - dižkoka aizsardzības zona ir 10m rādiusā ap aizsargājamo koku, mērot no aizsargājamā koka vainaga projekcijas ārējās malas. (MK noteikumi Nr.264)

## KOKA VĒRTĪBAS NOVĒRTĒJUMS

	izcils koks
	ļoti vērtīgs koks
	vērtīgs koks
	mazvērtīgs koks
	nevērtīgs koks



SIA LABIE KOKI eksperti  
 Reģ. Nr. LV40103442491  
 Tel: +371 22007719  
 Adrese: Babītes nov.,  
 Babītes pag., Klīves,  
 "Annas koku skola",  
 LV2107

Ilzenes parks, Ilzenes  
 pagasts, Alūksnes novads

Dabas  
 aizsardzības  
 pārvalde  
 Pasūtītājs:

Objekts:

Novērtēja:

Daiga Strēle

Novērtēja:

Laura Mazule

Rasēja:

Arita Trimalniece

KOKA VAINAGA PROJEKCIJAS SKICE  
 (koks Nr.42736)

Rasējums:

23.01.2018.  
 Datums:

1:250  
 Mērogs:

Lapa:

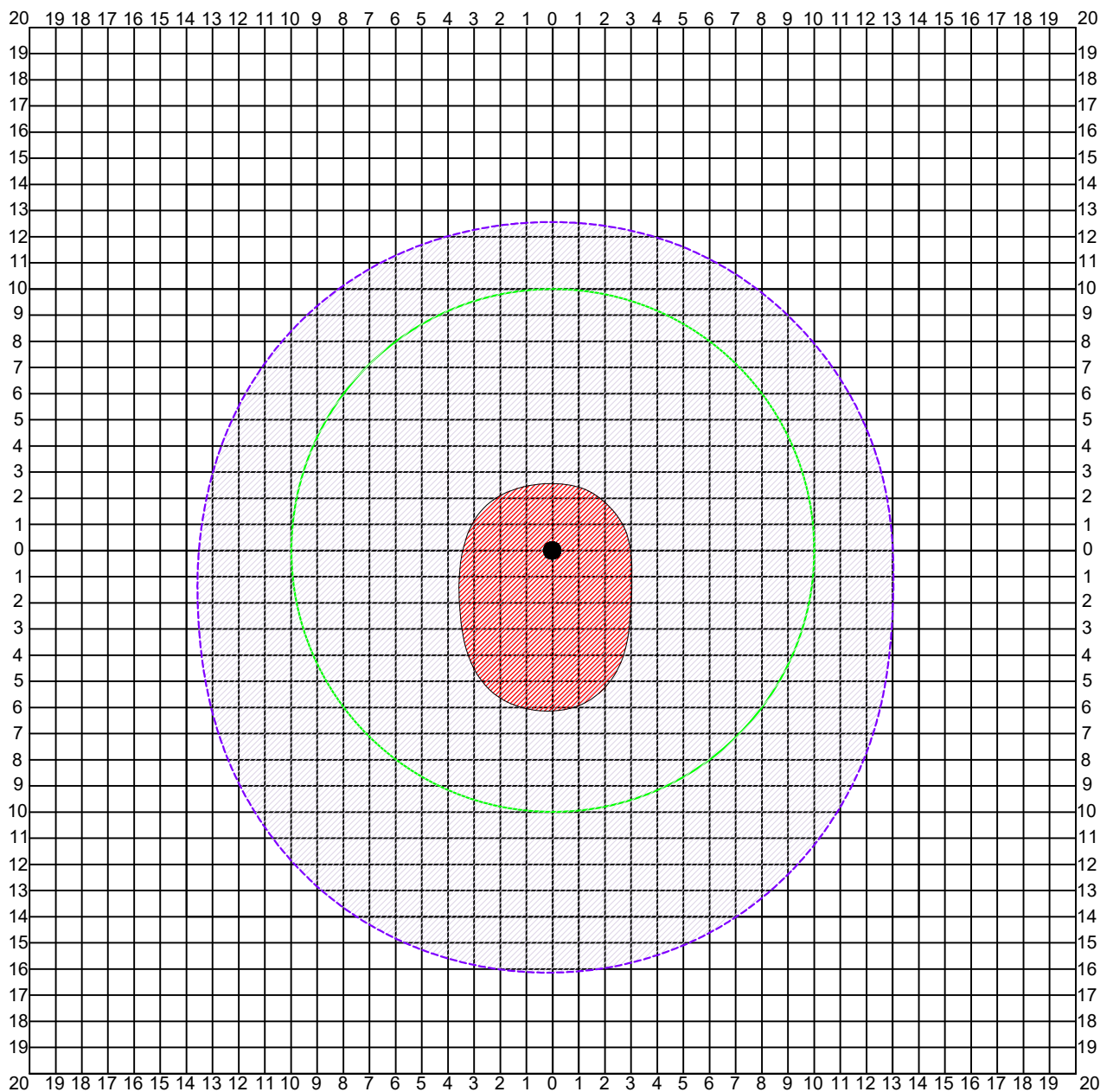
**Dižkoka uzmērīšanas anketa (koks ar Nr. 42841)**

APSEKOTĀJS - vārds, uzvārds		Laura Mazule
DATUMS, dd.mm.gggg.		05.09.2017
* <u>SUGA</u>		Tilia cordata – parastā liepa
<u>KOKA VIETĒJAIS NOSAUKUMS</u>		-
* <u>KOKA ATRAŠANĀS VIETA</u>	KOORDINĀTES (x vai A)	57,379962
	un (y vai Z)	26,728391
	Vai pievienota karte ar atzīmētu atrašanās vietu	jā/nē
<u>ADRESE (piesaiste)</u>		Zemes vien. kad. apz. Nr. 36520030075
* <u>STUMBRA apkārtmēra noteikšana</u>	<u>virš zemes, m</u>	<u>Mēr. augst. apkārtmērs</u> 1,3 vai cits:
	<u>1.3 m virs sakņu kakla</u>	4,46
<u>KOKA augstums, m</u>		10
<u>VAINAGA maksimālais RĀDIUSS, m</u>		Z-2,5; D-6; R-3,5; A-3
<u>Vainaga forma</u>		Neregulāra
Ja <u>VAIRĀKI</u> stumbri	<u>Stumbru SKAITS</u>	1
	<u>Sadalīšanās augstums, m</u>	0
<u>Savdabības</u>		Vainags veidojies no stresa zariem
<u>Stāvoklis, 1<sub>miris</sub>-2-3-4-5<sub>ideāls</sub></u>		2
<u>BOJĀJUMI</u>		Kokam ir palicis tikai stumbeņis
APDRAUDĒJUMI	<u>pakāpe, 1-2-3-4-5</u>	3
	<u>veids</u>	Atlikušajiem zariem ir nestabilas savienojuma vietas
<u>Koka NOVIETOJUMS (atsevišķi, parkā, mežmalā, alejā...)</u>		Parka teritorijā
<u>AINAVAS apraksts (reljefs, biotopi,...)</u>		Koks aug pie nelielas nogāzes
<u>Koka AINAVISKUMS, 1-2-3-4-5</u>		2
<u>AIZSARGĀJAMĀS SUGAS</u>		0
<u>ROBEŽZĪMES, skaits</u>		0
<u>APSAIMNIEKOŠANA - līdzšinējā</u>		Koka vainaga projekcijā tiek pļauta zāle
<u>APSAIMNIEKOŠANA - nepieciešamā</u>		Palikušo skeletzaru atslogošana, vispārēja kopšana.
<u>Uzrādītājs vai informācijas avoti</u>		Veicot koku novērtējumu, apsekošanas brīdī
Foto, skaits; Nr.		Skatīt koku novērtējuma tabulu Nr.1
<u>Piezīmes</u>		Koks dabā, tabulā un plānā ar Nr.42841.

Piezīmes:

- koordinātes nosaka pie koka stumbra, dienvidu pusē;
- zemes vienības kadastra apzīmējuma Nr.noteikts pēc [www.kadastrs.lv](http://www.kadastrs.lv) pieejamās informācijas; koka atrašanās vieta noteikta aptuveni un tā ir precizējama;
- pie novērtējumiem „0”, ja nav vērtējuma;
- skaitlisko parametru (izmēri, novērtējums) ailēs rakstīt tikai skaitļus bez mērvienībām!




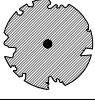

# KOKA VAINAGA PROJEKCIJAS SKICE IEVĒROJOT DEBESPUSES (stumbrs centrā)



## PIEZĪMES

Valsts nozīmes dabas pieminekļa - dižkoka aizsardzības zona ir 10m rādiusā ap aizsargājamo koku, mērot no aizsargājamā koka vainaga projekcijas ārējās malas. (MK noteikumi Nr.264)

## KOKA VĒRTĪBAS NOVĒRTĒJUMS

	izcils koks
	ļoti vērtīgs koks
	vērtīgs koks
	mazvērtīgs koks
	nevērtīgs koks

		SIA LABIE KOKI eksperti Reģ. Nr. LV40103442491 Tel: +371 22007719 Adrese: Babītes nov., Babītes pag., Klīves, "Annas koku skola", LV2107
Ilzenes parks, Ilzenes pagasts, Alūksnes novads		Dabas aizsardzības pārvalde
Objekts:		Pasūtītājs:
Novērtēja:	Daiga Strēle	
Novērtēja:	Laura Mazule	
Rasēja:	Arita Trimalniece	
<b>KOKA VAINAGA PROJEKCIJAS SKICE</b> (koks Nr.42841)		
Rasējums:		
Datums:	23.01.2018.	Mērogs: 1:250
		Lapa:

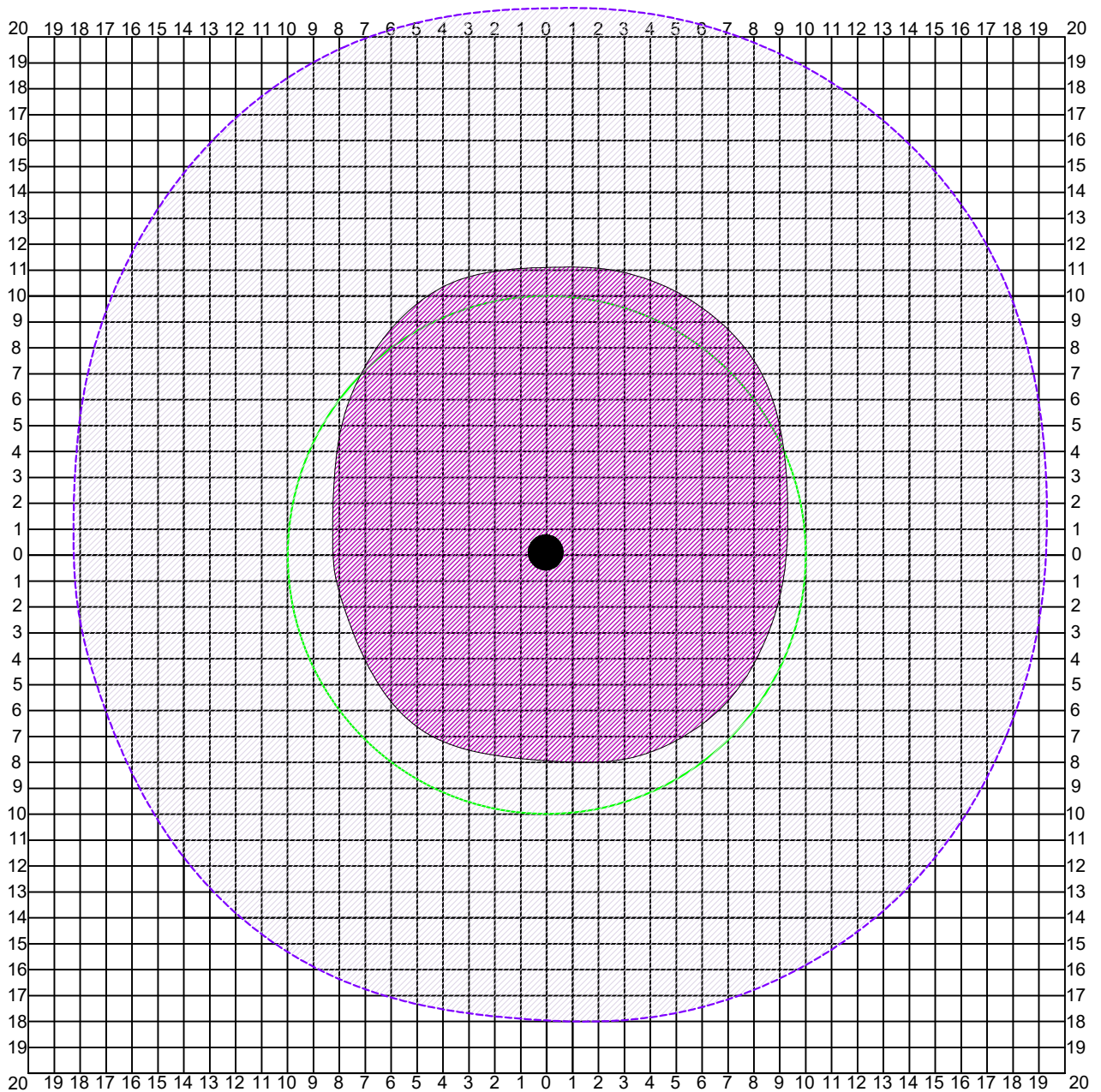
**Dižkoka uzmērīšanas anketa (koks ar Nr. 42997)**

APSEKOTĀJS - vārds, uzvārds		Laura Mazule
DATUMS, dd.mm.gggg.		05.09.2017
* <u>SUGA</u>		Fraxinus excelsior – parastais osis
<u>KOKA VIETĒJAIS NOSAUKUMS</u>		-
* <u>KOKA ATRAŠANĀS VIETA</u>	KOORDINĀTES (x vai A)	57,381061
	un (y vai Z)	26,729256
	Vai pievienota karte ar atzīmētu atrašanās vietu	jā/nē
<u>ADRESE (piesaiste)</u>		Zemes vien. kad. apz. Nr. 36520030075
* <u>STUMBRA apkārtmēra noteikšana</u>	<u>virš zemes, m</u>	<u>Mēr. augst. apkārtmērs</u> 1,3 vai cits:
	<u>1.3 m virs sakņu kakla</u>	3,54
<u>KOKA augstums, m</u>		24
<u>VAINAGA maksimālais RĀDIUSS, m</u>		Z-11; D-8; R-8; A-9
<u>Vainaga forma</u>		Plašs, vispusīgi attīstīts
Ja <u>VAIRĀKI</u> stumbri	<u>Stumbru SKAITS</u>	1
	<u>Sadalīšanās augstums, m</u>	0
<u>Savdabības</u>		0
<u>Stāvoklis, 1<sub>miris</sub>-2-3-4-5<sub>ideāls</sub></u>		2
<u>BOJĀJUMI</u>		Koka vainagā ir lūzuši un nokaltuši liela izmēra skeletzari.
<u>APDRAUDĒJUMI</u>	<u>pakāpe, 1-2-3-4-5</u>	3
	<u>veids</u>	Sauso zaru lūšana, bojājot blakus esošo ēku
<u>Koka NOVIETOJUMS (atsevišķi, parkā, mežmalā, alejā...)</u>		Parkā, pie muižas ēkas
<u>AINAVAS apraksts (reljefs, biotopi,...)</u>		Koks aug nogāzē
<u>Koka AINAVISKUMS, 1-2-3-4-5</u>		4
<u>AIZSARGĀJAMĀS SUGAS</u>		0
<u>ROBEŽZĪMES, skaits</u>		0
<u>APSAIMNIEKOŠANA -līdzšinējā</u>		0
<u>APSAIMNIEKOŠANA - nepieciešamā</u>		Vispārēja vainaga sakopšana. Vainaga zonā esošās gobas nozāģēšana.
<u>Uzrādītājs vai informācijas avoti</u>		Veicot koku novērtējumu, apsekošanas brīdī
Foto, skaits; Nr.		Skatīt koku novērtējuma tabulu Nr.1
<u>Piezīmes</u>		Koks dabā, tabulā un plānā ar Nr.42997.

Piezīmes:

- koordinātes nosaka pie koka stumbra, dienvidu pusē;
- zemes vienības kadastra apzīmējuma Nr.noteikts pēc [www.kadastrs.lv](http://www.kadastrs.lv) pieejamās informācijas; koka atrašanās vieta noteikta aptuveni un tā ir precizējama;
- pie novērtējumiem „0”, ja nav vērtējuma;
- skaitlisko parametru (izmēri, novērtējums) ailēs rakstīt tikai skaitļus bez mērvienībām!






# KOKA VAINAGA PROJEKCIJAS SKICE IEVĒROJOT DEBESPUSES (stumbrs centrā)



## PIEZĪMES

Valsts nozīmes dabas pieminekļa - dižkoka aizsardzības zona ir 10m rādiusā ap aizsargājamo koku, mērot no aizsargājamā koka vainaga projekcijas ārējās malas. (MK noteikumi Nr.264)

## KOKA VĒRTĪBAS NOVĒRTĒJUMS

	izcils koks
	ļoti vērtīgs koks
	vērtīgs koks
	mazvērtīgs koks
	nevērtīgs koks



SIA LABIE KOKI eksperti  
 Reģ. Nr. LV40103442491  
 Tel: +371 22007719  
 Adrese: Babītes nov.,  
 Babītes pag., Klīves,  
 "Annas koku skola",  
 LV2107

Ilzenes parks, Ilzenes  
 pagasts, Alūksnes novads

Dabas  
 aizsardzības  
 pārvalde  
 Pasūtītājs:

Objekts:

Novērtēja:

Daiga Strēle

Novērtēja:

Laura Mazule

Rasēja:

Arita Trimalniece

KOKA VAINAGA PROJEKCIJAS SKICE  
 (koks Nr.42997)

Rasējums:

23.01.2018.  
 Datums:

1:250  
 Mērogs:

Lapa:



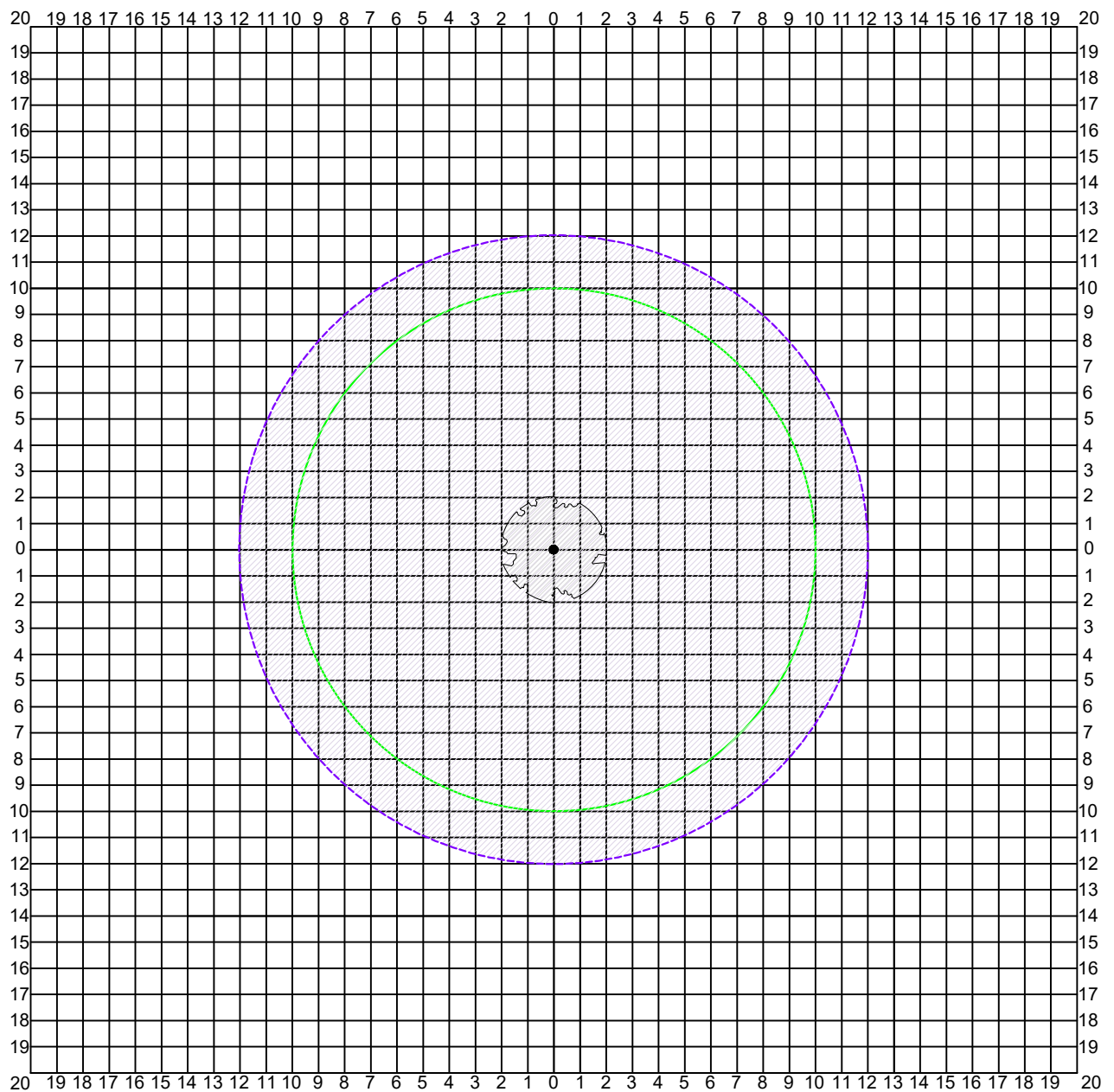
**Dižkoka uzmērīšanas anketa (koks ar Nr. 112)**

APSEKOTĀJS - vārds, uzvārds		Daiga Strēle
DATUMS, dd.mm.gggg.		05.09.2017
* <u>SUGA</u>		Salix caprea – blīgzna (pūpolvītols)
<u>KOKA VIETĒJAIS NOSAUKUMS</u>		-
* <u>KOKA ATRAŠANĀS VIETA</u>	<u>KOORDINĀTES (x vai A)</u>	57,379814
	<u>un (y vai Z)</u>	26,728312
	Vai pievienota karte ar atzīmētu atrašanās vietu	jā/nē
<u>ADRESE (piesaiste)</u>		Zemes vien. kad. apz. Nr. 36520030075
* <u>STUMBRA apkārtmēra noteikšana</u>	<u>virš zemes, m</u>	<u>Mēr. augst. apkārtmērs</u> 1,3 vai cits:
	<u>1.3 m virs sakņu kakla</u>	1,98
<u>KOKA augstums, m</u>		15
<u>VAINAGA maksimālais RĀDIUSS, m</u>		Z-2,5; D-3; R-3; A-2,5
<u>Vainaga forma</u>		Vienmērīgi attīstīts uz visām pusēm
<u>Ja VAIRĀKI stumbri</u>	<u>Stumbru SKAITS</u>	1
	<u>Sadalīšanās augstums, m</u>	0
<u>Savdabības</u>		0
<u>Stāvoklis, 1<sub>miris</sub>-2-3-4-5<sub>ideāls</sub></u>		2
<u>BOJĀJUMI</u>		Kokam ir izlūzušas asis, stumbra vidusdaļā ir atsegta beigtā koksne.
APDRAUDĒJUMI	<u>pakāpe, 1-2-3-4-5</u>	3
	<u>veids</u>	Kokam var izlūst asis
<u>Koka NOVIETOJUMS (atsevišķi, parkā, mežmalā, alejā...)</u>		Parkā
<u>AINAVAS apraksts (reljefs, biotopi,...)</u>		Koks aug nelielā nogāzē
<u>Koka AINAVISKUMS, 1-2-3-4-5</u>		2
<u>AIZSARGĀJAMĀS SUGAS</u>		0
<u>ROBEŽZĪMES, skaits</u>		0
<u>APSAIMNIEKOŠANA - līdzšinējā</u>		0
<u>APSAIMNIEKOŠANA - nepieciešamā</u>		Vainaga redukcija.
<u>Uzrādītājs vai informācijas avoti</u>		Veicot koku novērtējumu, apsekošanas brīdī
Foto, skaits; Nr.		Skatīt koku novērtējuma tabulu Nr.2
<u>Piezīmes</u>		Koks tabulā un plānā ar Nr. 112

Piezīmes:

- koordinātes nosaka pie koka stumbra, dienvidu pusē;
- zemes vienības kadastra apzīmējuma Nr.noteikts pēc [www.kadastrs.lv](http://www.kadastrs.lv) pieejamās informācijas; koka atrašanās vieta noteikta aptuveni un tā ir precizējama;
- pie novērtējumiem „0”, ja nav vērtējuma;
- skaitlisko parametru (izmēri, novērtējums) ailēs rakstīt tikai skaitļus bez mērvienībām!




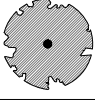

# KOKA VAINAGA PROJEKCIJAS SKICE IEVĒROJOT DEBESPUSES (stumbrs centrā)



## PIEZĪMES

Valsts nozīmes dabas pieminekļa - dižkoka aizsardzības zona ir 10m rādiusā ap aizsargājamo koku, mērot no aizsargājamā koka vainaga projekcijas ārējās malas. (MK noteikumi Nr.264)

## KOKA VĒRTĪBAS NOVĒRTĒJUMS

	izcils koks
	ļoti vērtīgs koks
	vērtīgs koks
	mazvērtīgs koks
	nevērtīgs koks



SIA LABIE KOKI eksperti  
 Reģ. Nr. LV40103442491  
 Tel: +371 22007719  
 Adrese: Babītes nov.,  
 Babītes pag., Klīves,  
 "Annas koku skola",  
 LV2107

Ilzenes parks, Ilzenes  
 pagasts, Alūksnes novads

Dabas  
 aizsardzības  
 pārvalde  
 Pasūtītājs:

Objekts:

Novērtēja: Daiga Strēle

Novērtēja: Laura Mazule

Rasēja: Arita Trimalniece

**KOKA VAINAGA PROJEKCIJAS SKICE**  
 (koks Nr.112)

Rasējums:

Datums: 23.01.2018.

Mērogs: 1:250

Lapa: