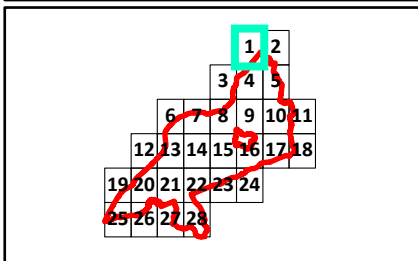
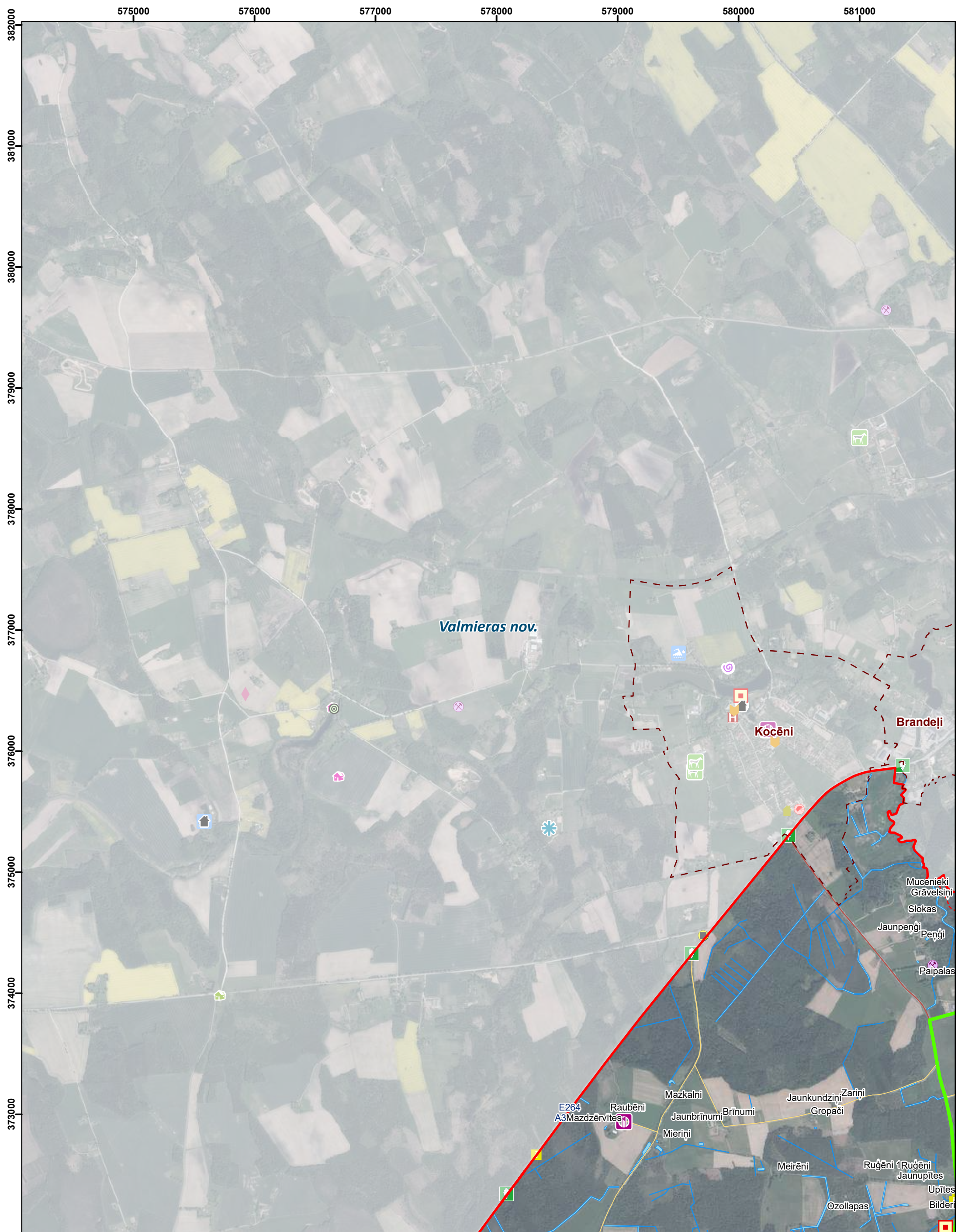


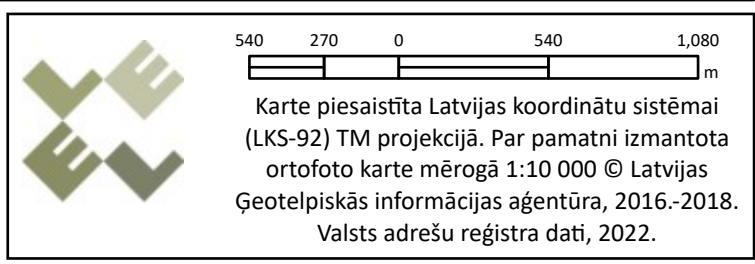
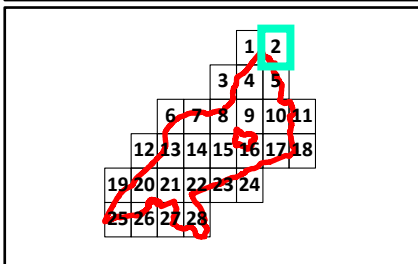
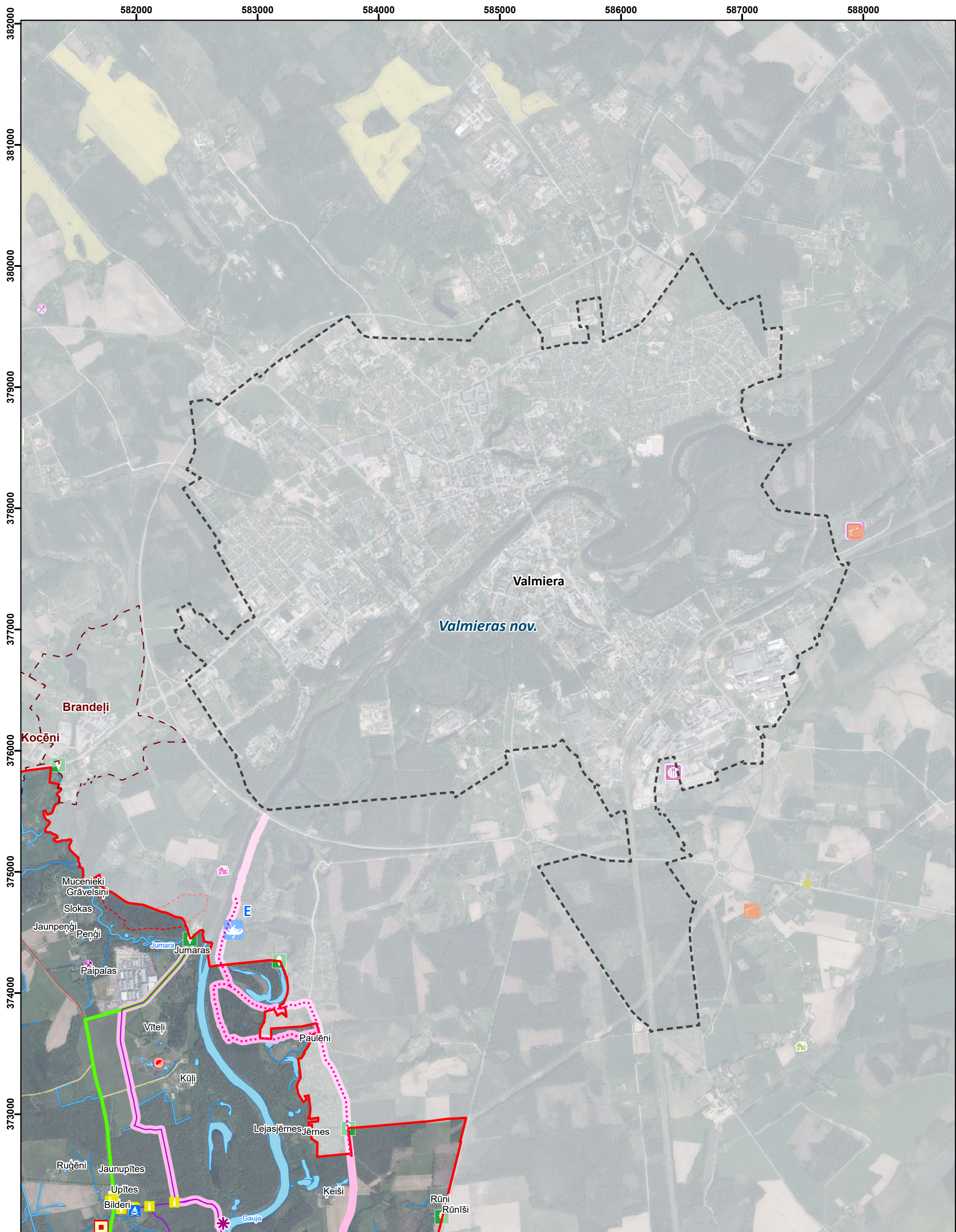
Apzīmējumi

	Gaujas Nacionālā parka teritorija		Savaļas dzīvnieku parki, zoodārzi, zirgaudzētavas
	Tūrisma informācijas centri		Sporta skolas un klubi
	Sols		Velonoma
	Aizlieguma zīme		Viduslaiku cietoksnis un nocietinājumi
	Atpūtas vieta		Vēsturiskie apskates objekti
	Atkritumu tvertne		Ģeotūrisms
	Ceļazīme		Ūdenskritums
	Informācijas stends/Informācijas zīme		Cits nemateriālais mantojums
	Ūdenstūristu apmetņu kategorijas		Skatu vietas
A	kategorija – tūrisma operatoru uzturēti kempingi, kur tiek nodrošināta gan laivu pievešana, gan naktsmītnes un citi pakalpojumi		Stāvlaukums
B	kategorija - apmetnes vietas, kur iespējams piebraukt ar automašīnu un pievest laivas		Naktsmītne bez kategorijas
C	kategorija - apmetnes vietas, kuras pieejamas tikai no ūdens un pa ierobežotas pieejamības ceļiem, ko izmanto apsaimniekošanai		Atpūtas komplekss
E	kategorija - apskates objekti ar stihiski izveidojušos vai legāli izveidotu infrastruktūru, kuras pamata auditorija nav ūdenstūristi		Atpūtas vieta ar nakšņošanu
D	kategorija - laivu ielaišanas/izcelšanas punkti bez papildus infrastruktūras		Kempings
	Nojume		Brīvdienu māja
	Lapene		Hostelis
	Norāde		Kūrortviesnīca
	Piktogramma		Lauku māja
	Skatu platforma		Motelis
	Robežzīme		Viesnīca
	Skatu vieta		Viesu dzīvoklis
	Skatu tornis		Viesu māja
	Tualete		Starptautiskas nozīmes maršruti
	Ugunsкура vieta		Nacionālas vai reģionālas nozīmes maršruti
	Velonovietne		Vietējas nozīmes maršruti un takas
	Ainaviska vieta		Attīstāmas takas, maršruti, veloceļi
	Aktīvā atpūta vasarā		Saskaņojams posms
	Aktīvā atpūta ziemā		Ierobežotas pieejamības ceļš
	Arheoloģija		Barjera
	Arhitektūra		Kāpnes
	Avots		Laipa
	Baznīca		Tilts
	Dabas taka		Perspektīva pārceltuve
	Dabas tūrisms		Perspektīvs tilts
	Industriālie apskates objekti		Ģeoloģiskie un ģeomorfoloģiskie pieminekļi
	Kafejnīcas un restorāni		
	Laivu noma		
	Muižas komplekss		
	Muzeji un interaktīvie centri		
	Peldvieta		
	Pilskalns		
	Pirts un SPA		
	Publisko pasākumu norises vieta		
	Radošās darbnīcas		
	Radīts novadā, zīmolpharmāki, mājražotāji		
	Rehabilitācija un medicīniskās procedūras		
	Sanāksmju telpas		



540 270 0 540 1,080
m

Karte piesaistīta Latvijas koordinātu sistēmai (LKS-92) TM projekcijā. Par pamatni izmantota ortofoto karte mērogā 1:10 000 © Latvijas Ģeotelpiskās informācijas aģentūra, 2016.-2018. Valsts adrešu reģistra dati, 2022.



568000

569000

570000

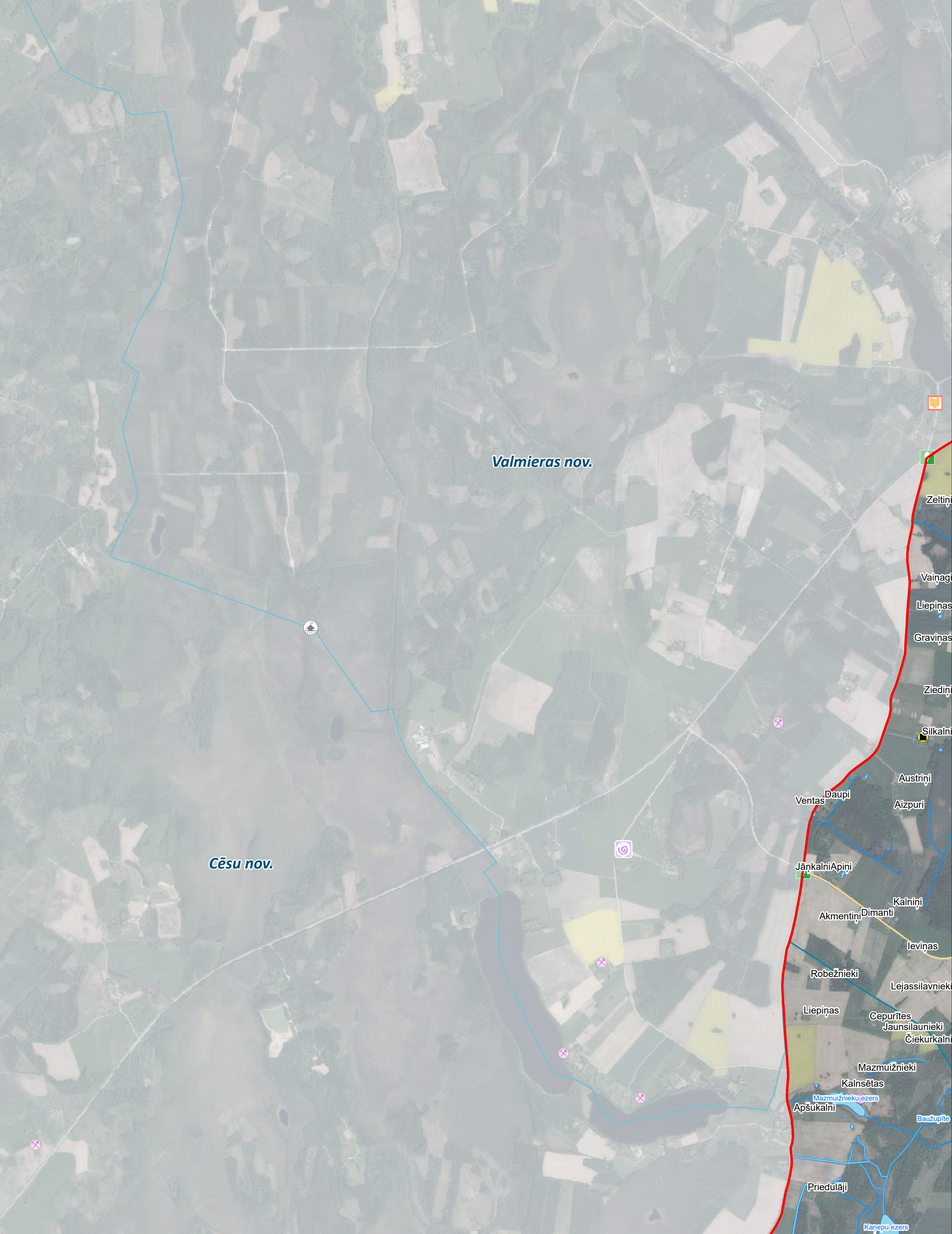
571000

572000

573000

574000


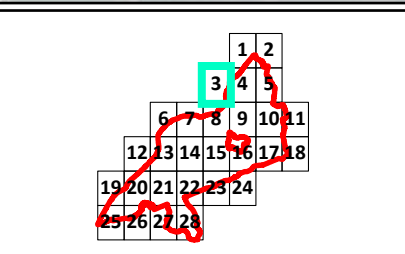
372000
371000
370000
369000
368000
367000
366000
365000
364000
363000



Valmieras nov.

Cēsu nov.

Zeltiņi
Vainagi
Liepiņas
Graviņas
Ziediņi
Silkalni
Austrīņi
Aizpuri
Jānkalni
Apriņi
Kalniņi
Akmentiņi
Dimanti
Ieviņas
Robežnieki
Lejassilavnieki
Liepiņas
Cepurītes
Jaunsilaunieki
Čiekurkalni
Mazmūižnieki
Kalsētas
Mazmūižnieku ezers
Apšukalni
Bauzupīte
Priedulāji
Kanepu ezers



Karte piesaistīta Latvijas koordinātu sistēmai (LKS-92) TM projekcijā. Par pamatni izmantota ortofoto karte mērogā 1:10 000 © Latvijas Ģeotelpiskās informācijas aģentūra, 2016.-2018. Valsts adrešu reģistra dati, 2022.

575000

576000

577000

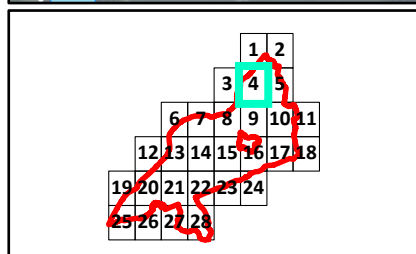
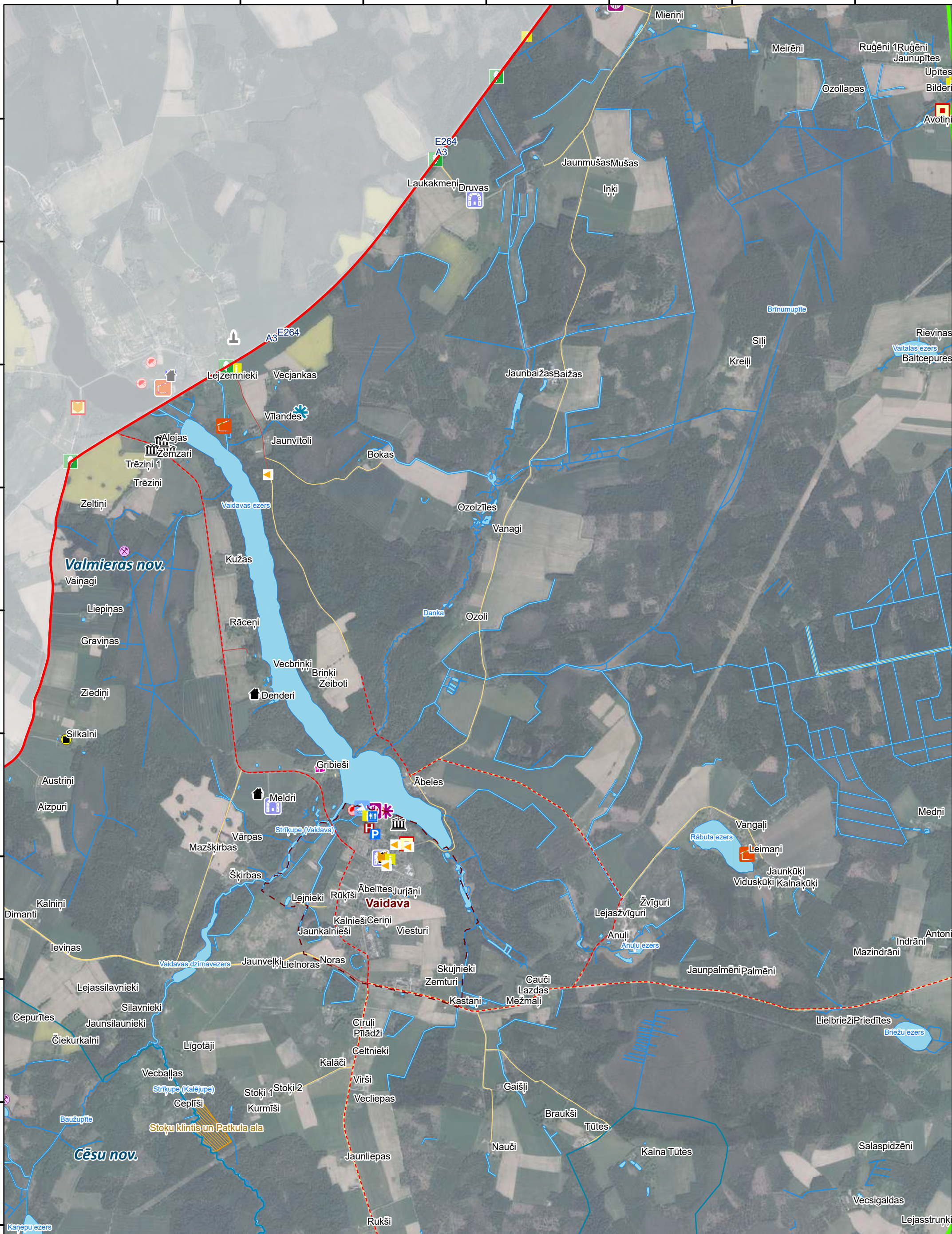
578000

579000

580000

581000

372000
371000
370000
369000
368000
367000
366000
365000
364000
363000

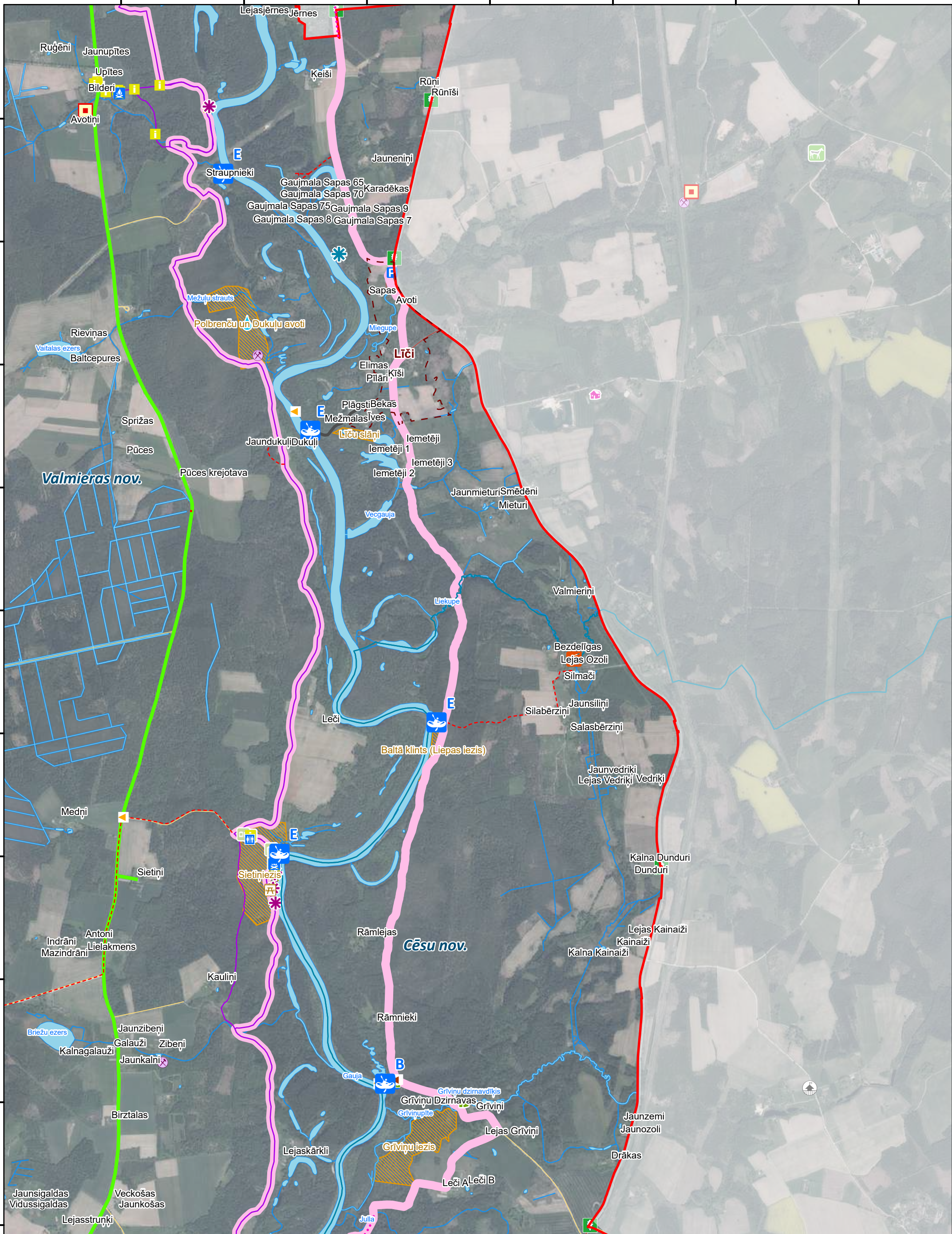


540 270 0 540 1,080 m

Karte piesaistīta Latvijas koordinātu sistēmai (LKS-92) TM projekcijā. Par pamatni izmantota ortofoto karte mērogā 1:10 000 © Latvijas Ģeotelpiskās informācijas aģentūra, 2016.-2018. Valsts adrešu reģistra dati, 2022.


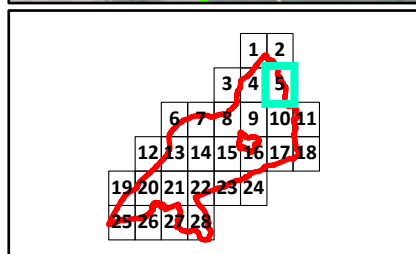
582000 583000 584000 585000 586000 587000 588000

372000
371000
370000
369000
368000
367000
366000
365000
364000
363000



Valmieras nov.

Cēsu nov.



Karte piesaistīta Latvijas koordinātu sistēmai (LKS-92) TM projekcijā. Par pamatni izmantota ortofoto karte mērogā 1:10 000 © Latvijas Ģeotelpiskās informācijas aģentūra, 2016.-2018. Valsts adrešu reģistra dati, 2022.

554000

555000

556000

557000

558000

559000

560000

363000

362000

361000

360000

359000

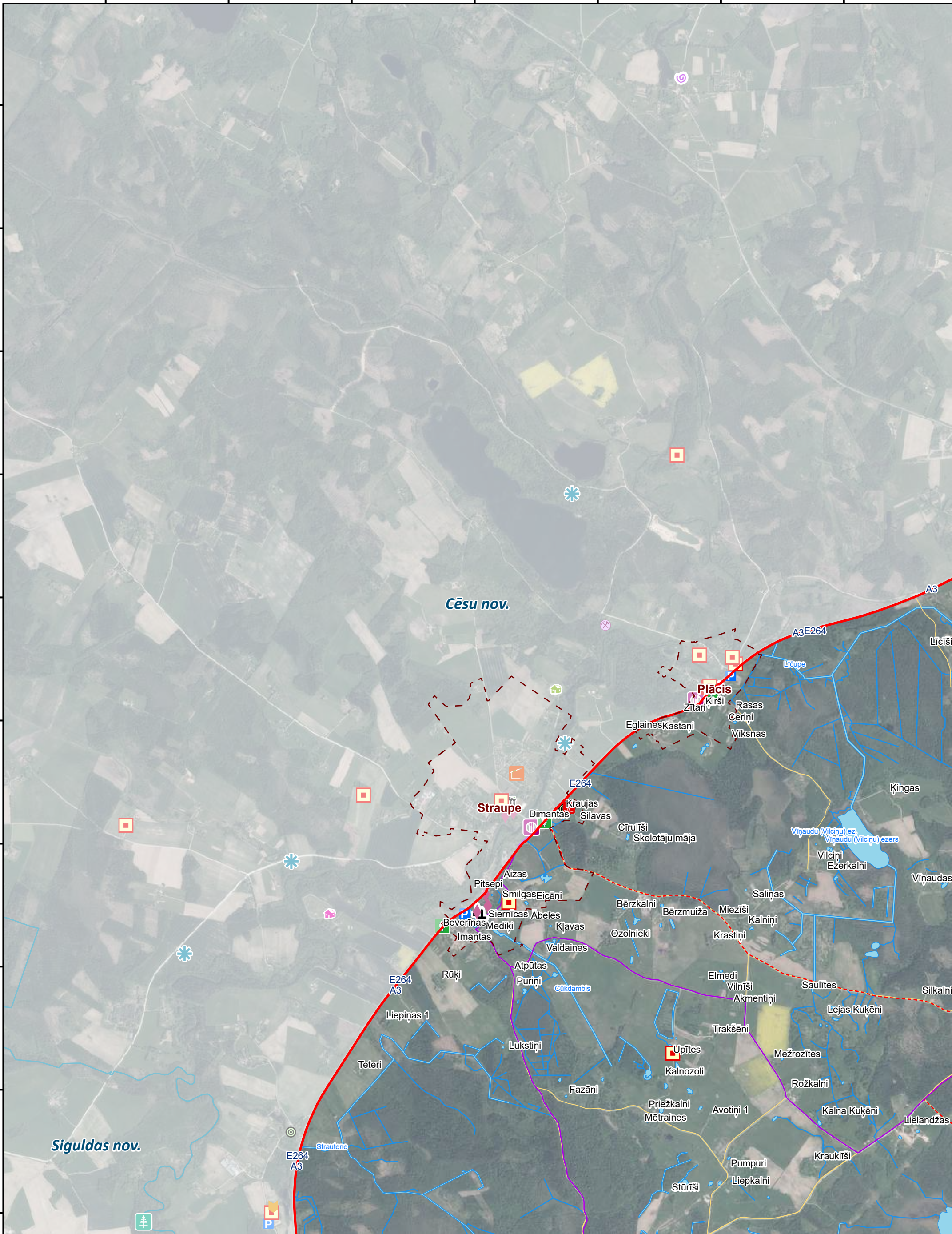
358000

357000

356000


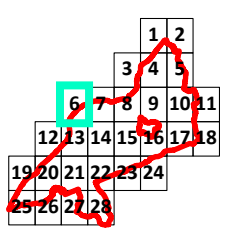
355000

354000



Cēsu nov.

Siguldas nov.



Karte piesaistīta Latvijas koordinātu sistēmai (LKS-92) TM projekcijā. Par pamatni izmantota ortofoto karte mērogā 1:10 000 © Latvijas Ģeotelpiskās informācijas aģentūra, 2016.-2018. Valsts adrešu reģistra dati, 2022.

561000

562000

563000


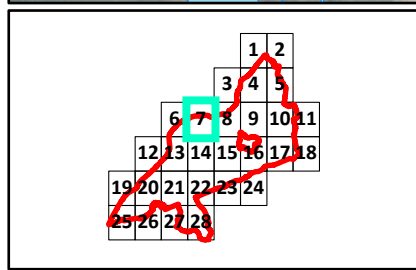
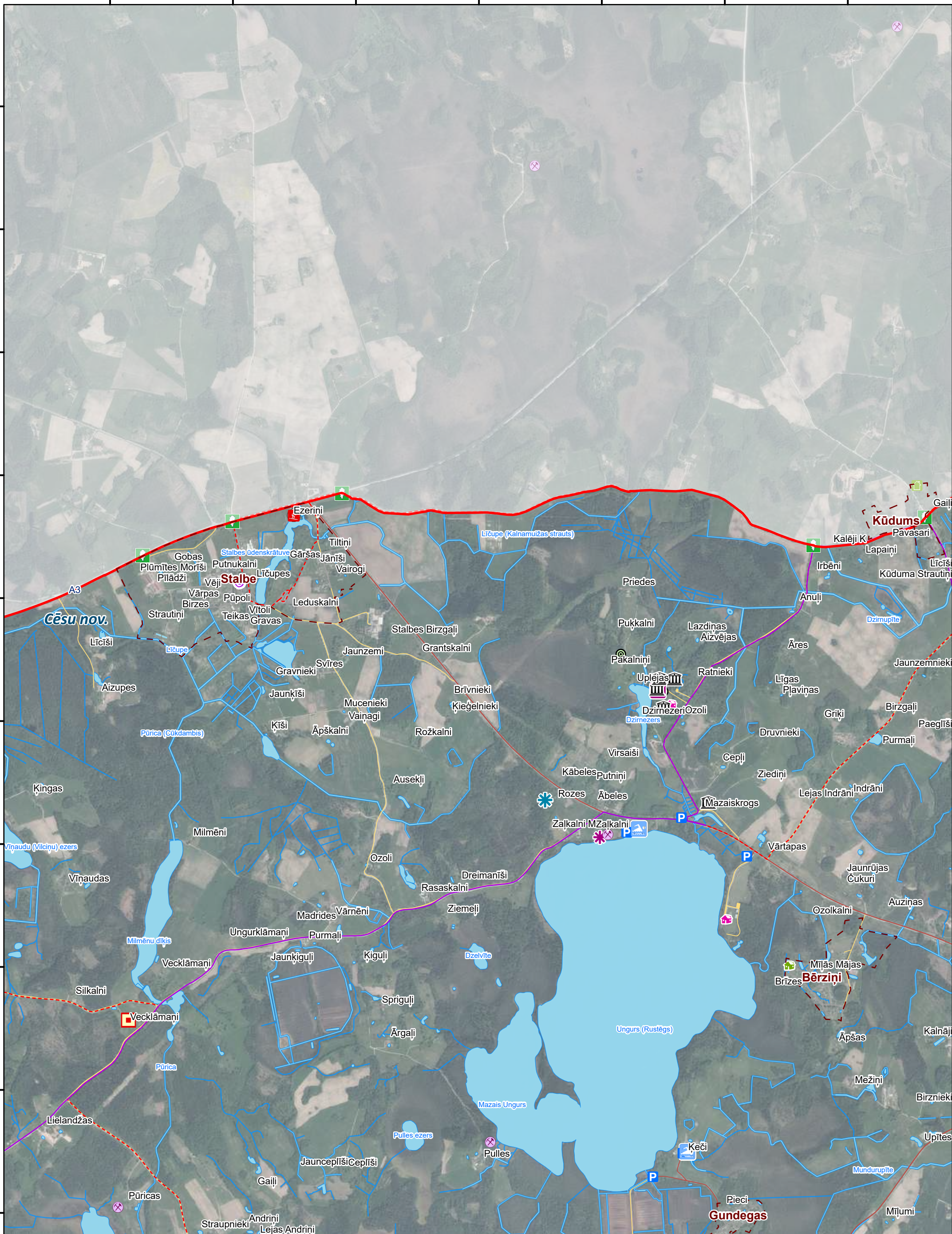
564000

565000

566000

567000

363000
362000
361000
360000
359000
358000
357000
356000
355000
354000



Karte piesaistīta Latvijas koordinātu sistēmai (LKS-92) TM projekcijā. Par pamatni izmantota ortofoto karte mērogā 1:10 000 © Latvijas Ģeotelpiskās informācijas aģentūra, 2016.-2018. Valsts adrešu reģistra dati, 2022.

568000

569000

570000


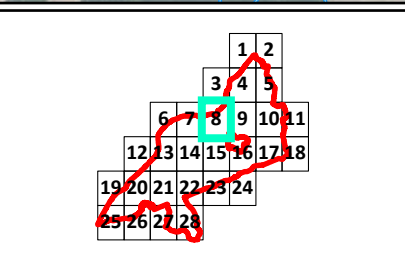
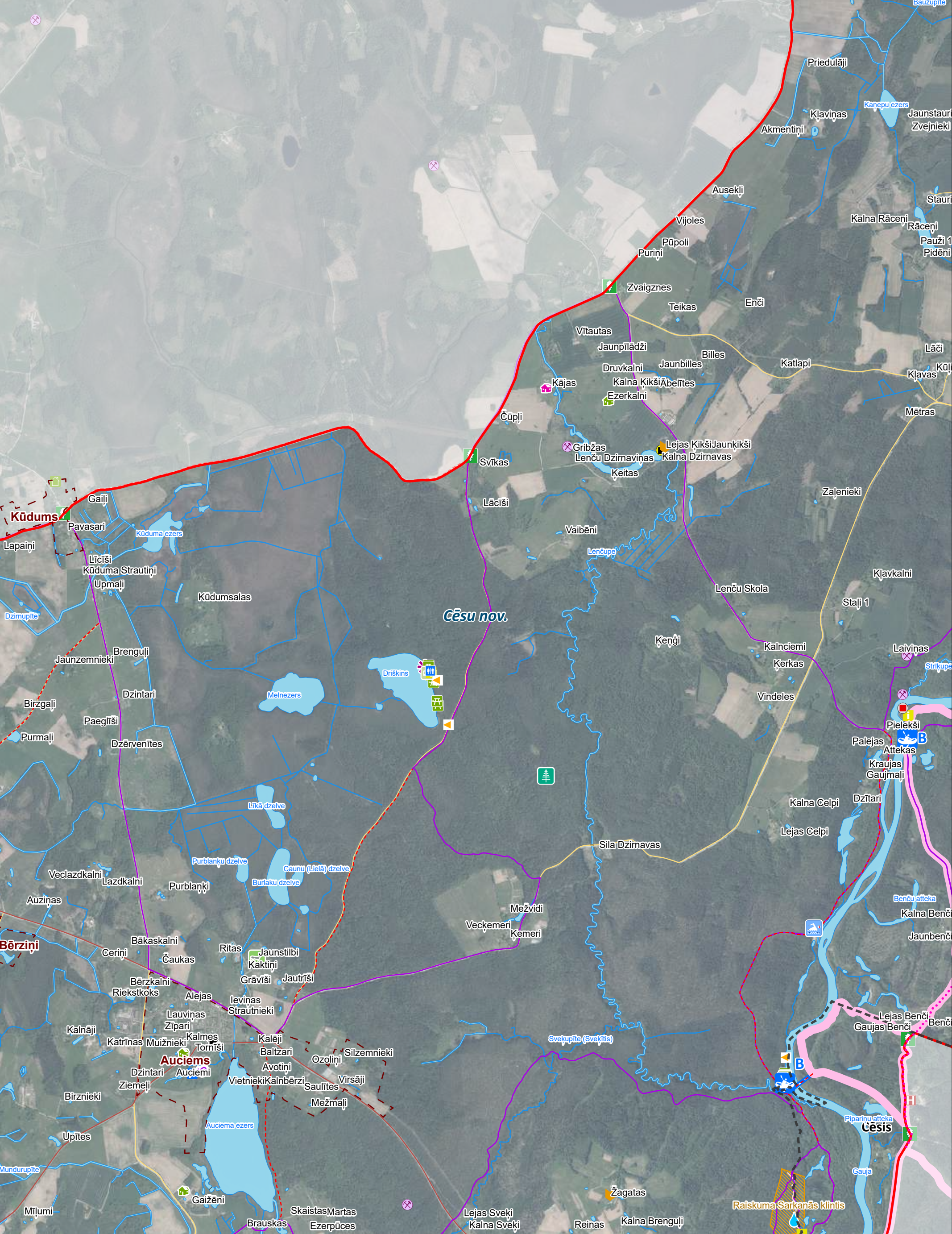
571000

572000

573000

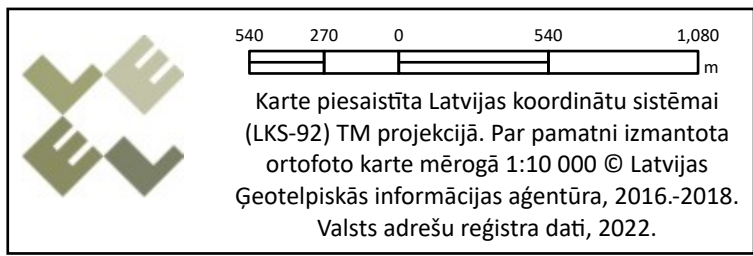
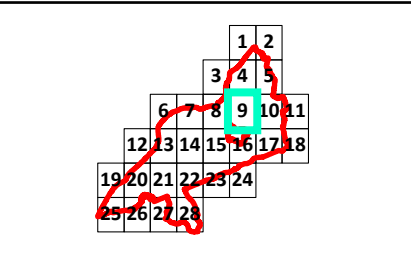
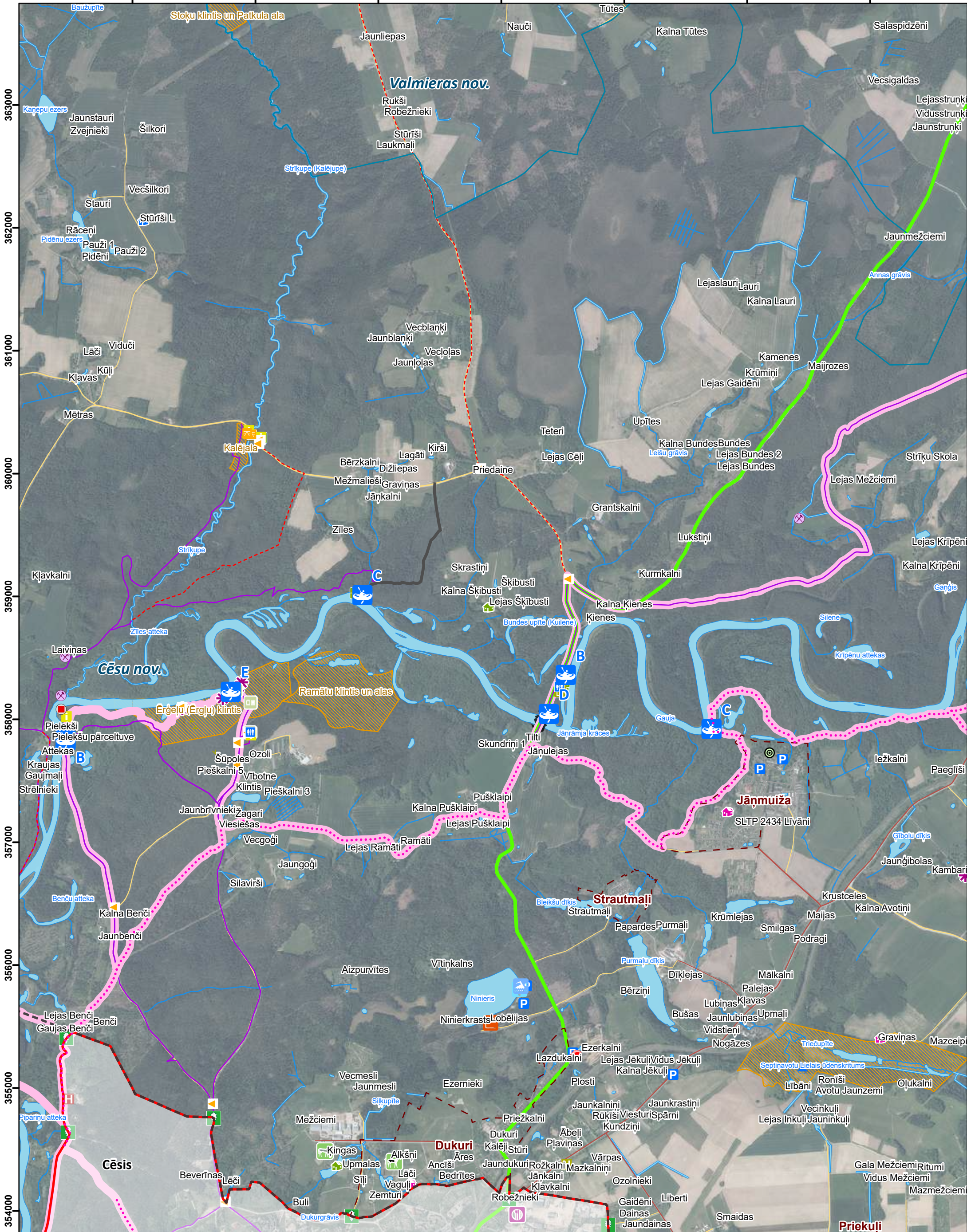
574000

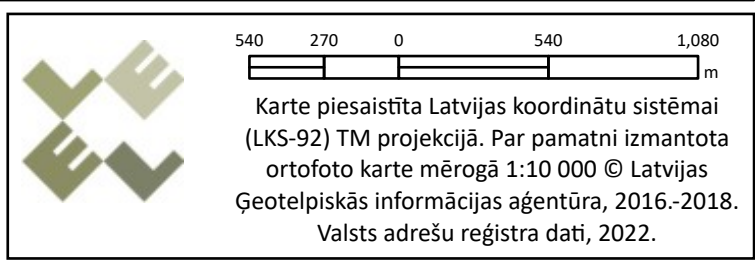
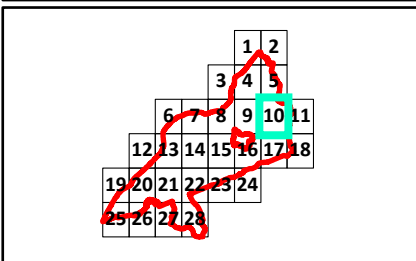
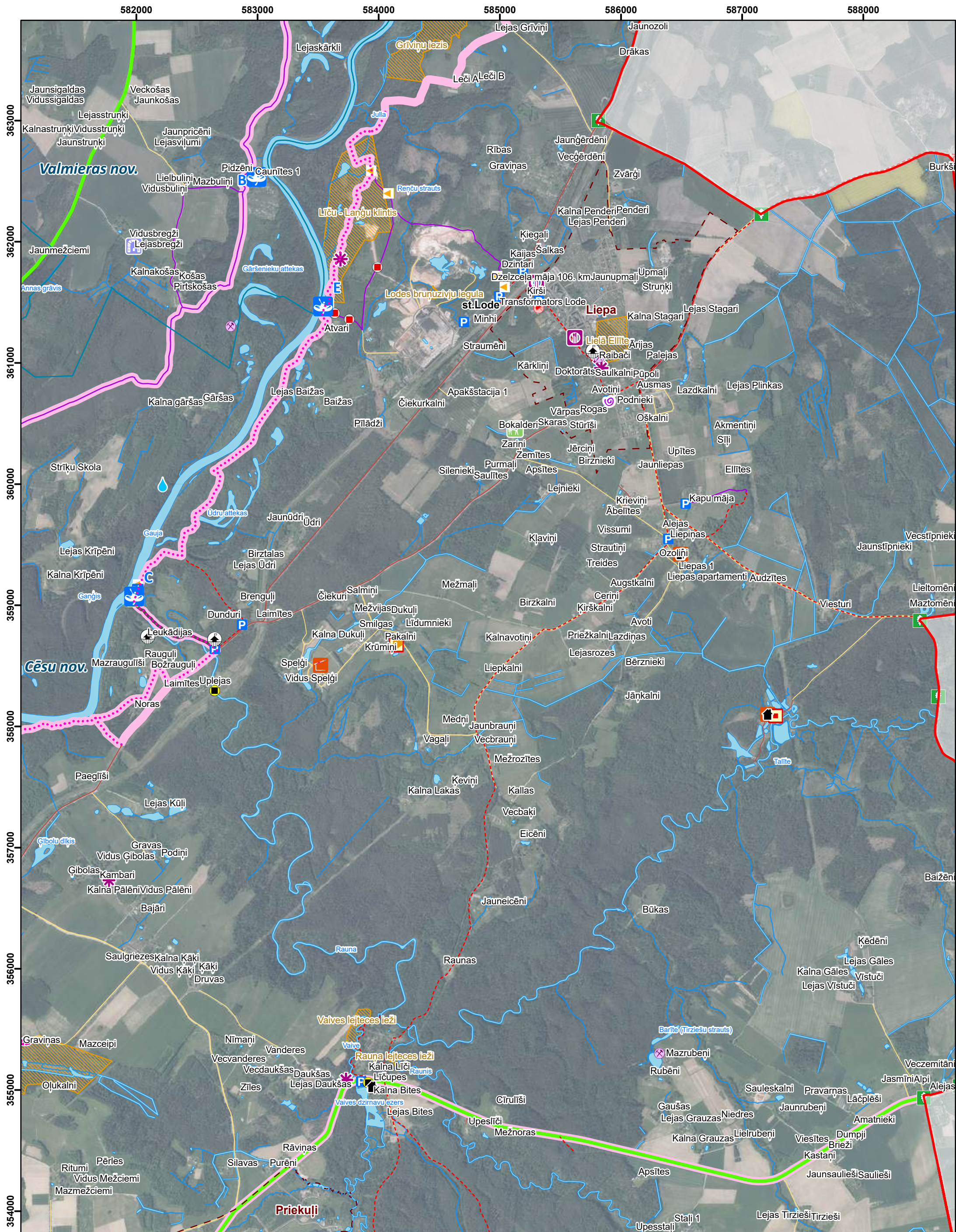
363000
362000
361000
360000
359000
358000
357000
356000
355000
354000



Karte piesaistīta Latvijas koordinātu sistēmai (LKS-92) TM projekcijā. Par pamatni izmantota ortofoto karte mērogā 1:10 000 © Latvijas Ģeotelpiskās informācijas aģentūra, 2016.-2018. Valsts adrešu reģistra dati, 2022.

575000 576000 577000 578000 579000 580000 581000





589000

590000

591000

592000

593000

594000

595000

363000

362000

361000

360000

359000

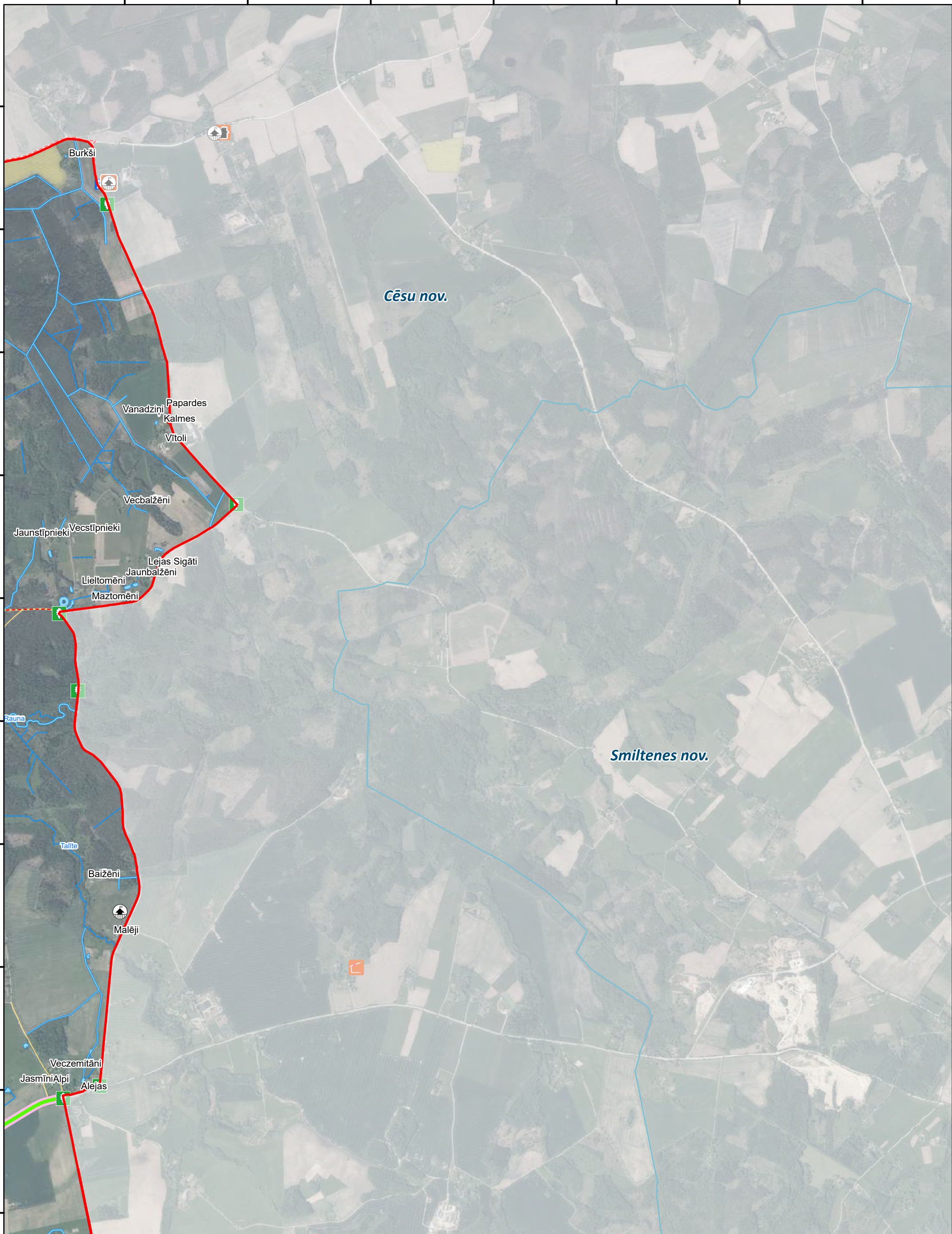
358000

357000

356000


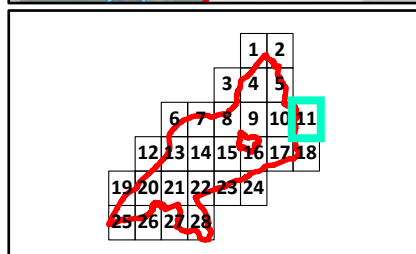
355000

354000



Cēsu nov.

Smiltenes nov.



Karte piesaistīta Latvijas koordinātu sistēmai (LKS-92) TM projekcijā. Par pamatni izmantota ortofoto karte mērogā 1:10 000 © Latvijas Ģeotelpiskās informācijas aģentūra, 2016.-2018. Valsts adrešu reģistra dati, 2022.

547000

548000

549000

550000

551000

552000

553000

354000

353000

352000

351000

350000

349000

348000

347000

346000

345000

Cēsu nov.

Siguldas nov.

E264

Grīvas

Inciema Strazdiņi

Mazburtnieki

Sauleskalni

Auseklī

Bajāri Oši 1

Palejas

Inciems

Ataugas Zālītes

Jaunliepkalni

Stempkalni

Teiči

A3

E264

Ostermaņi

Mūrīši

Vecbramaņi

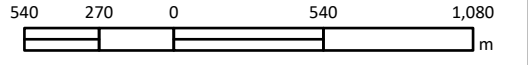
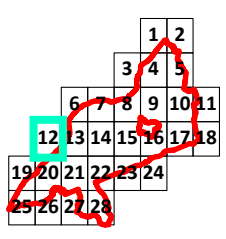
Stūrīši

Jaunkrustiņi

Priedāji

Sediņi

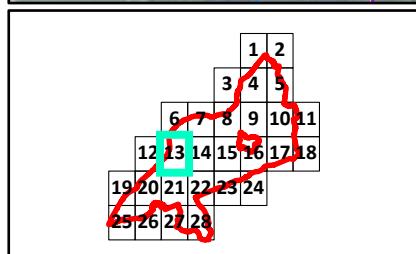
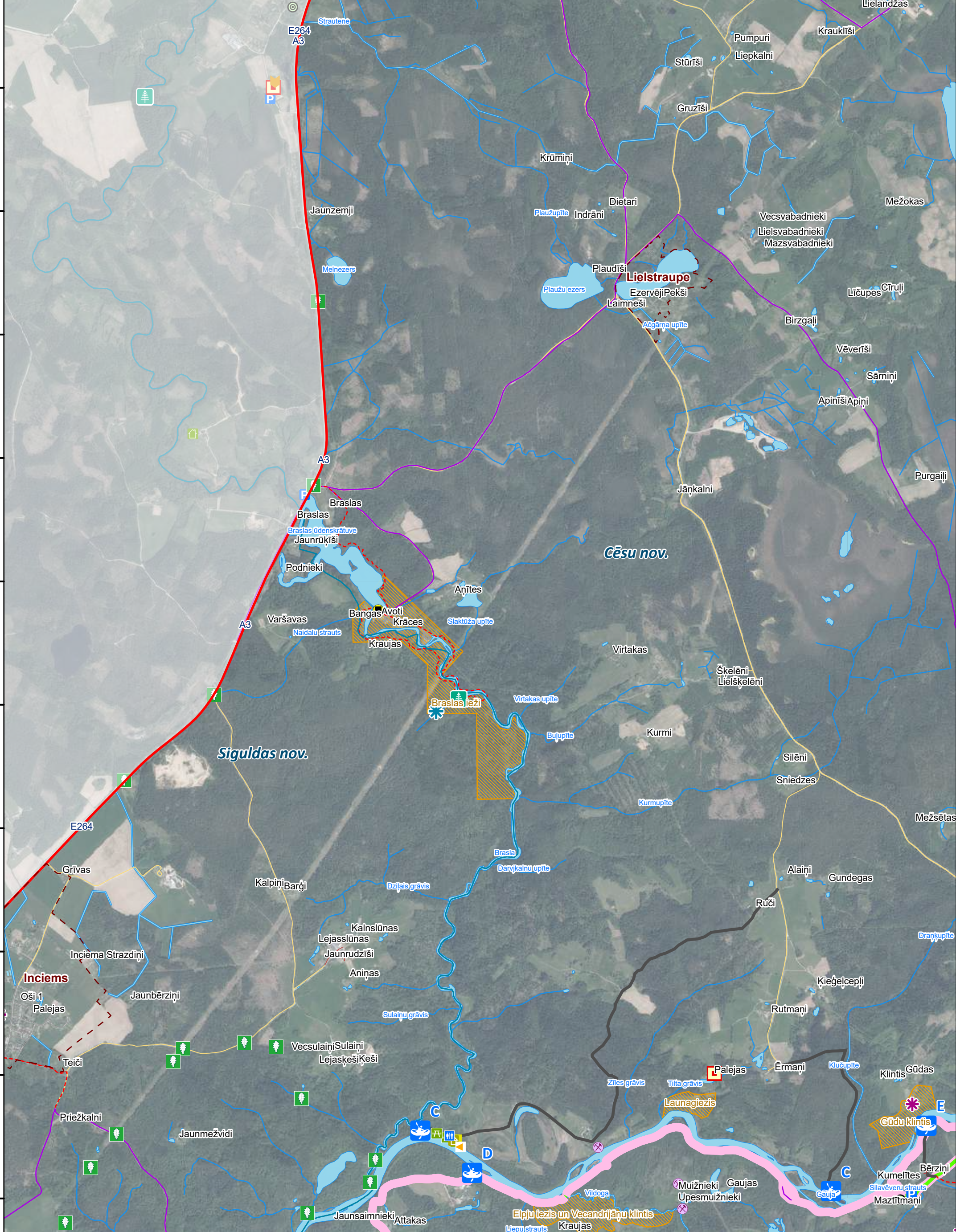

Priežkalni



Karte piesaistīta Latvijas koordinātu sistēmai (LKS-92) TM projekcijā. Par pamatni izmantota ortofoto karte mērogā 1:10 000 © Latvijas Ģeotelpiskās informācijas aģentūra, 2016.-2018. Valsts adrešu reģistra dati, 2022.

554000 555000 556000 557000 558000 559000 560000

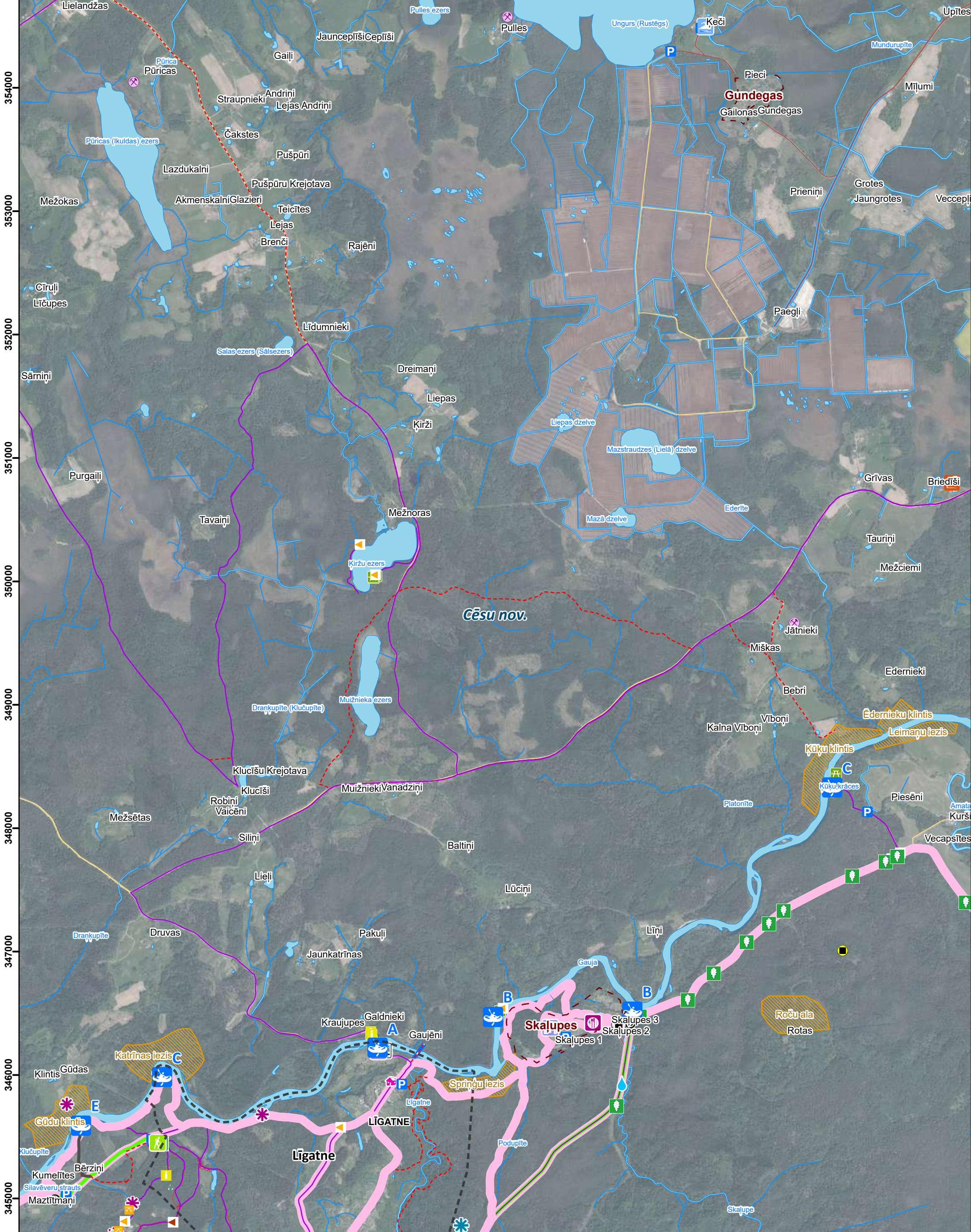
354000
353000
352000
351000
350000
349000
348000
347000
346000
345000

540 270 0 540 1,080
m

Karte piesaistīta Latvijas koordinātu sistēmai (LKS-92) TM projekcijā. Par pamatni izmantota ortofoto karte mērogā 1:10 000 © Latvijas Ģeotelpiskās informācijas aģentūra, 2016.-2018. Valsts adrešu reģistra dati, 2022.

561000 562000 563000 564000 565000 566000 567000


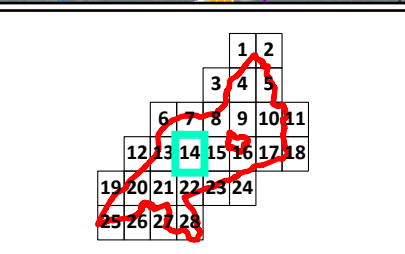


354000
353000
352000
351000
350000
349000
348000
347000
346000
345000

Cēsu nov.

Skaljupes
Skaljupes 1
Skaljupes 2
Skaljupes 3

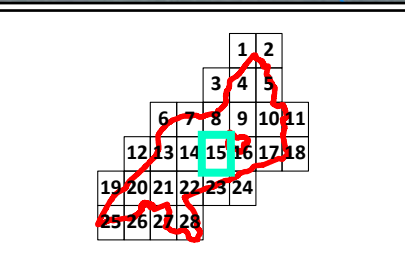
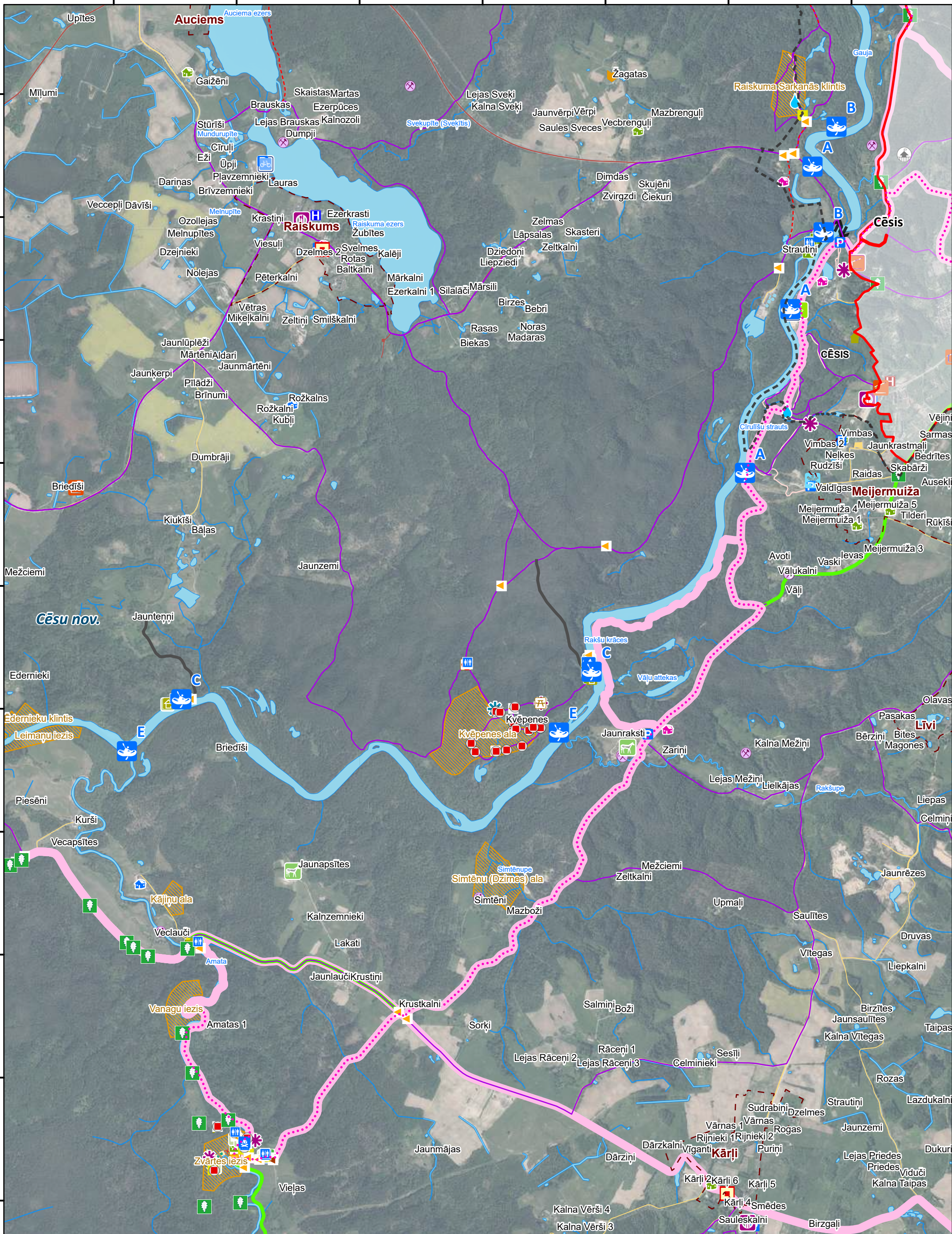
LĪGATNE



Karte piesaistīta Latvijas koordinātu sistēmai (LKS-92) TM projekcijā. Par pamatni izmantota ortofoto karte mērogā 1:10 000 © Latvijas Ģeotelpiskās informācijas aģentūra, 2016.-2018. Valsts adrešu reģistra dati, 2022.

568000 569000 570000 571000 572000 573000 574000

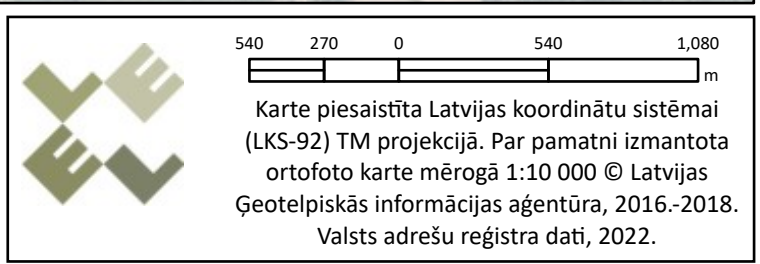
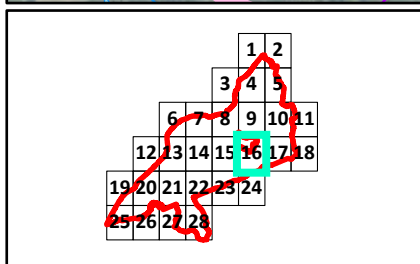
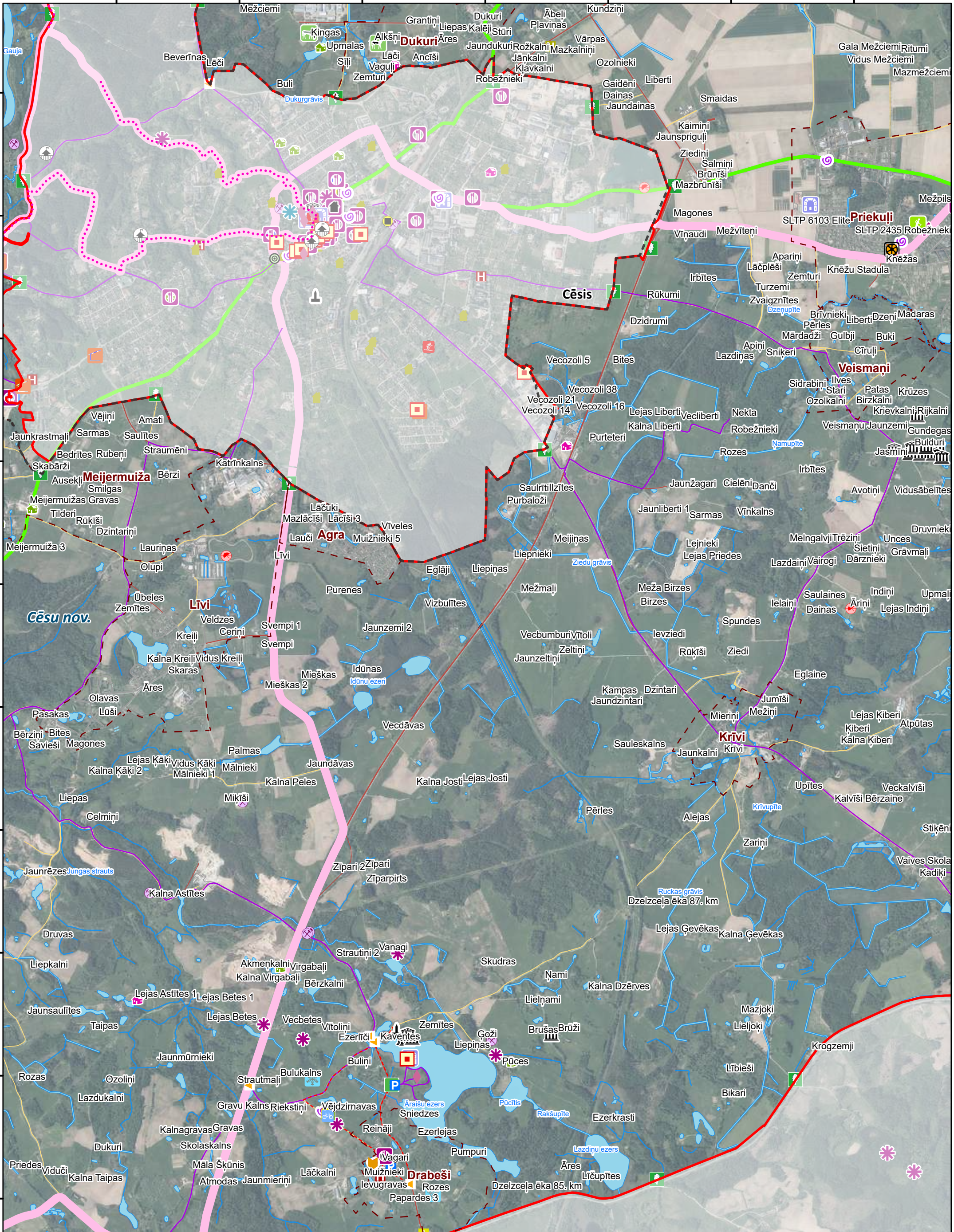
354000
353000
352000
351000
350000
349000
348000
347000
346000
345000

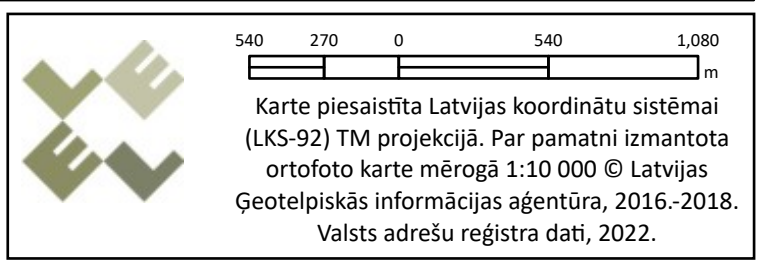
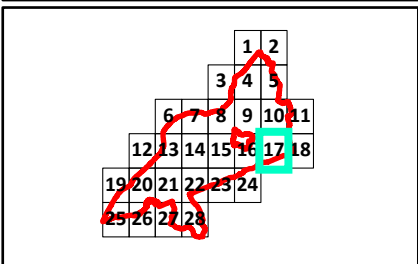
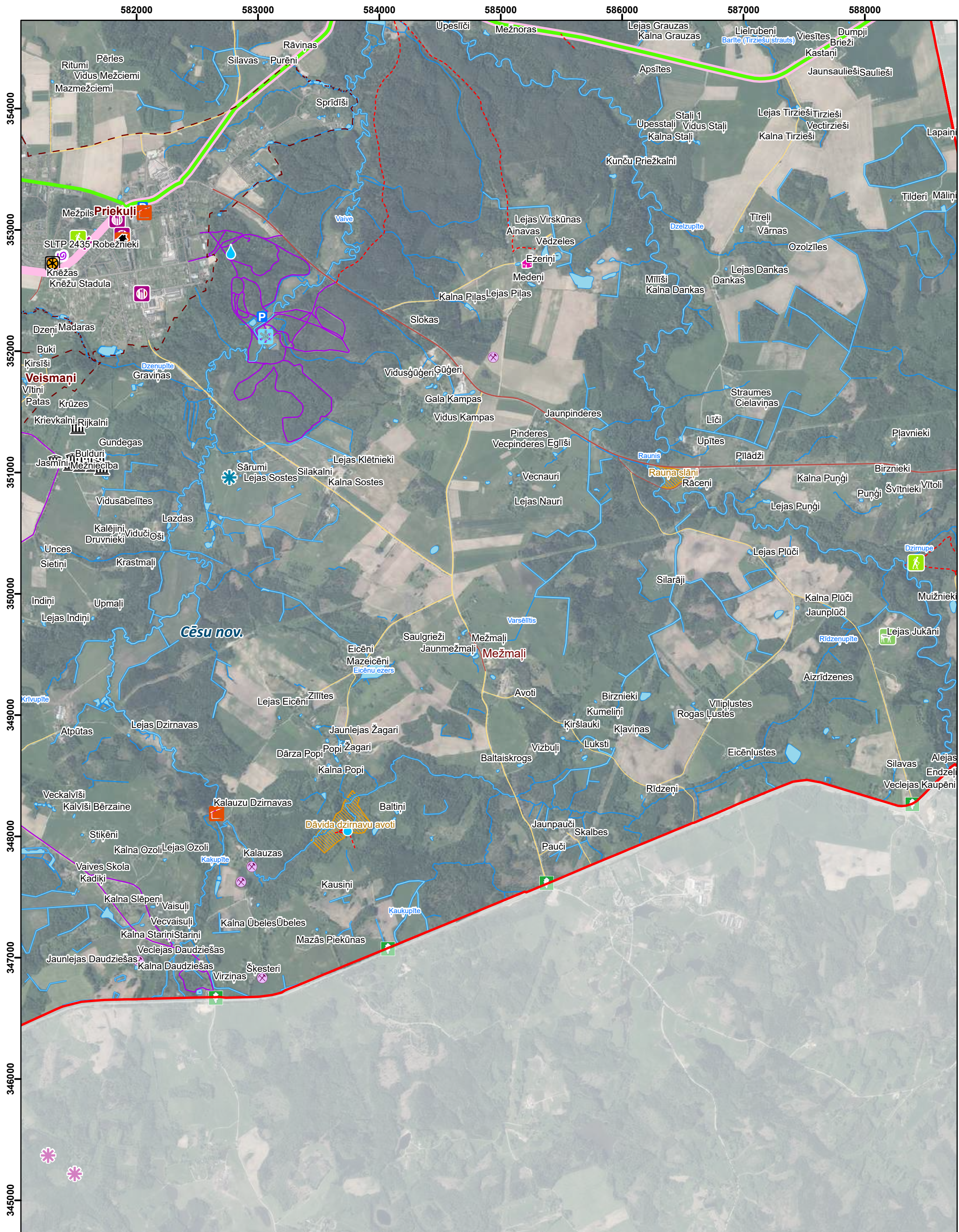


Karte piesaistīta Latvijas koordinātu sistēmai (LKS-92) TM projekcijā. Par pamatni izmantota ortofoto karte mērogā 1:10 000 © Latvijas Ģeotelpiskās informācijas aģentūra, 2016.-2018. Valsts adrešu reģistra dati, 2022.

575000 576000 577000 578000 579000 580000 581000

354000
353000
352000
351000
350000
349000
348000
347000
346000
345000





589000

590000

591000


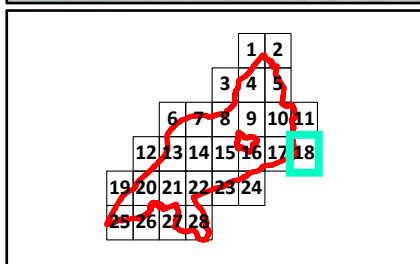
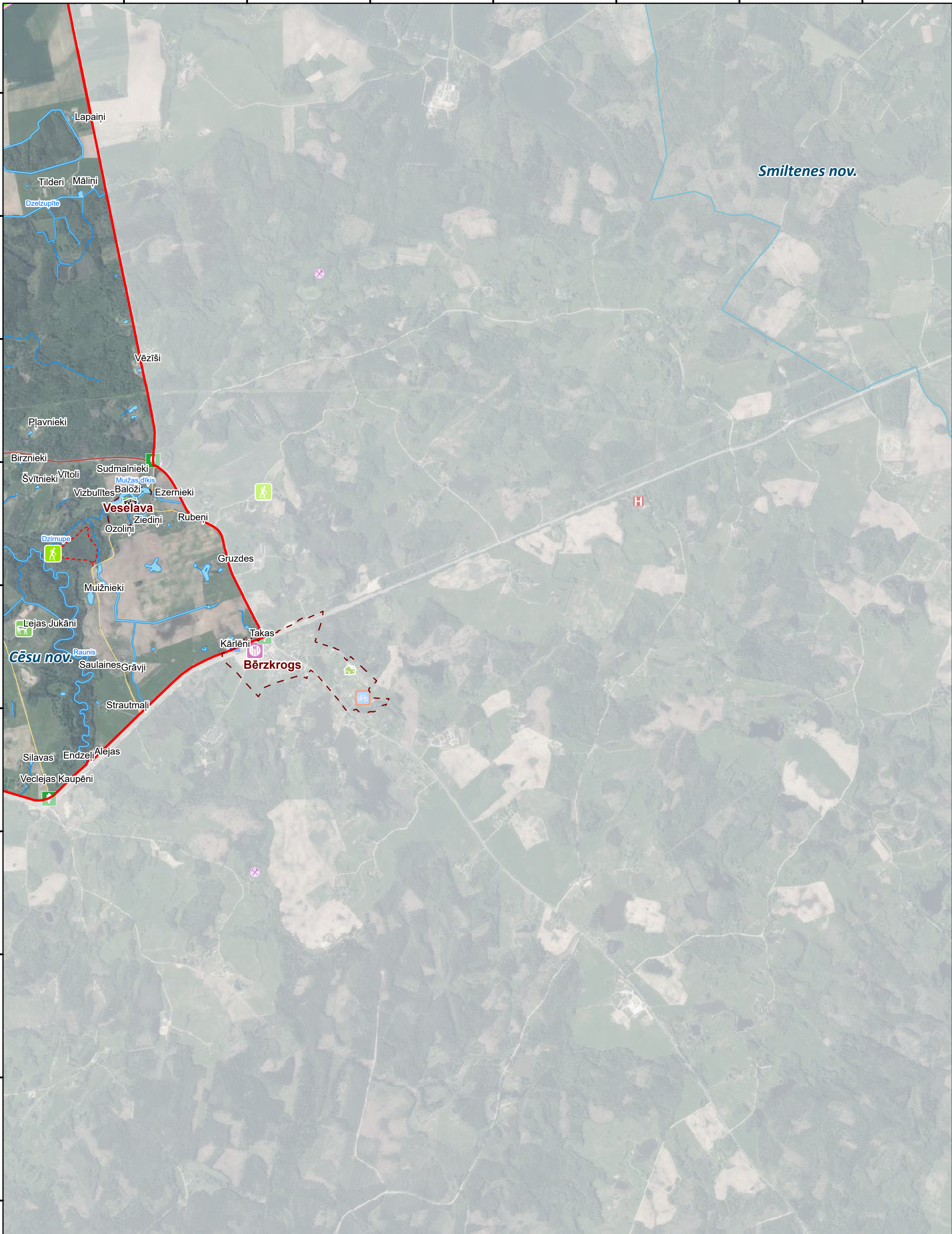
592000

593000

594000

595000

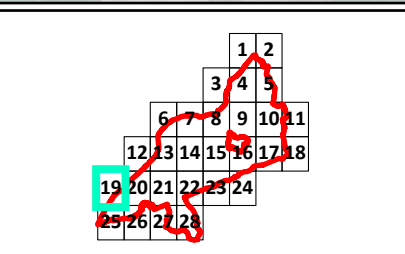
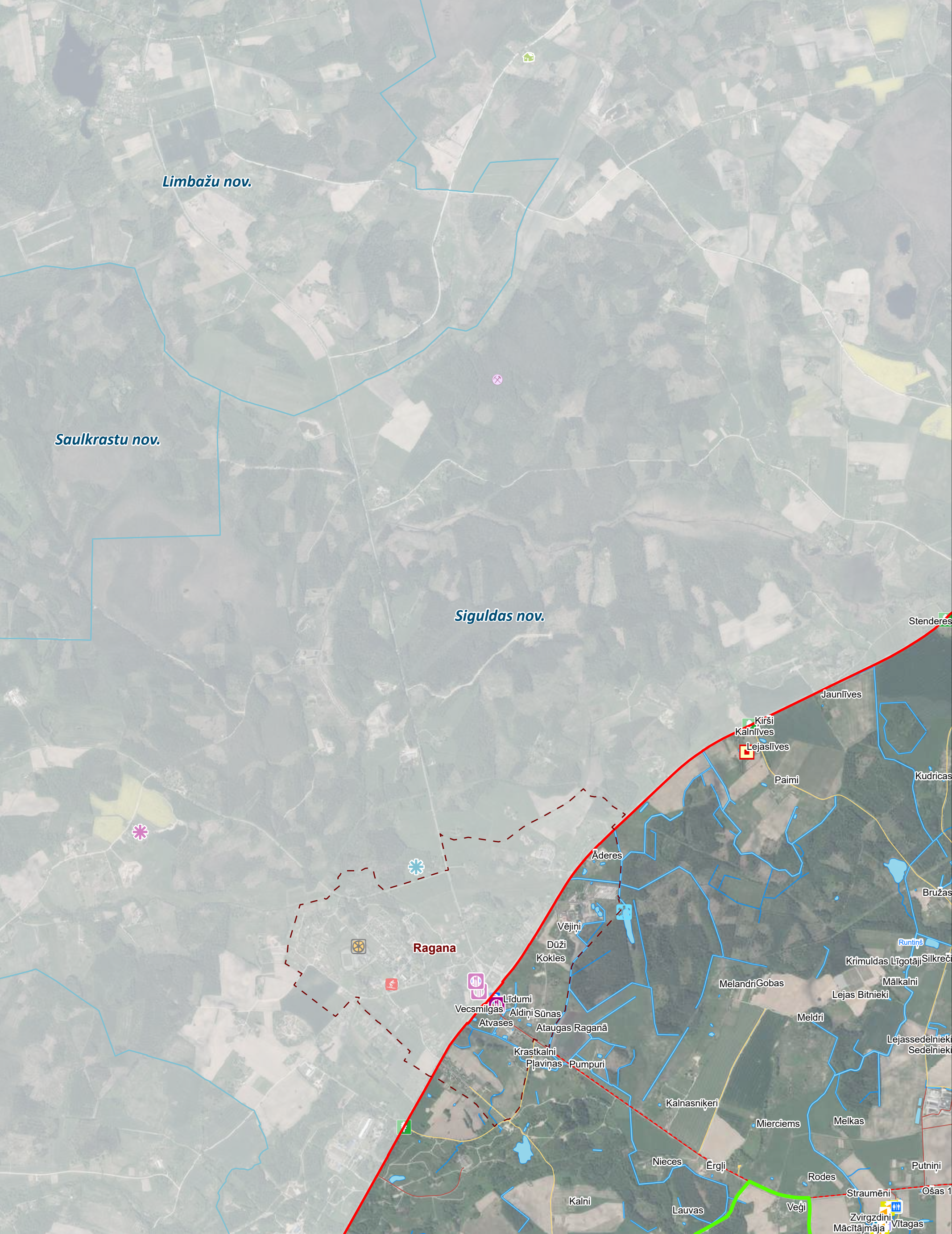
354000
353000
352000
351000
350000
349000
348000
347000
346000
345000



Karte piesaistīta Latvijas koordinātu sistēmai (LKS-92) TM projekcijā. Par pamatni izmantota ortofoto karte mērogā 1:10 000 © Latvijas Ģeotelpiskās informācijas aģentūra, 2016.-2018. Valsts adrešu reģistra dati, 2022.

540000 541000 542000 543000 544000 545000 546000

345000
344000
343000
342000
341000
340000
339000
338000
337000
336000



540 270 0 540 1,080
m
Karte piesaistīta Latvijas koordinātu sistēmai (LKS-92) TM projekcijā. Par pamatni izmantota ortofoto karte mērogā 1:10 000 © Latvijas Ģeotelpiskās informācijas aģentūra, 2016.-2018. Valsts adrešu reģistra dati, 2022.

547000

548000

549000

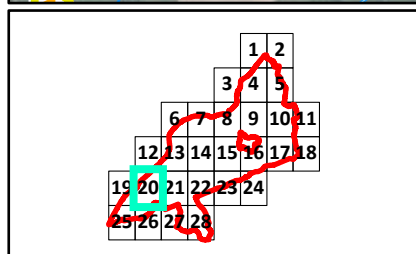
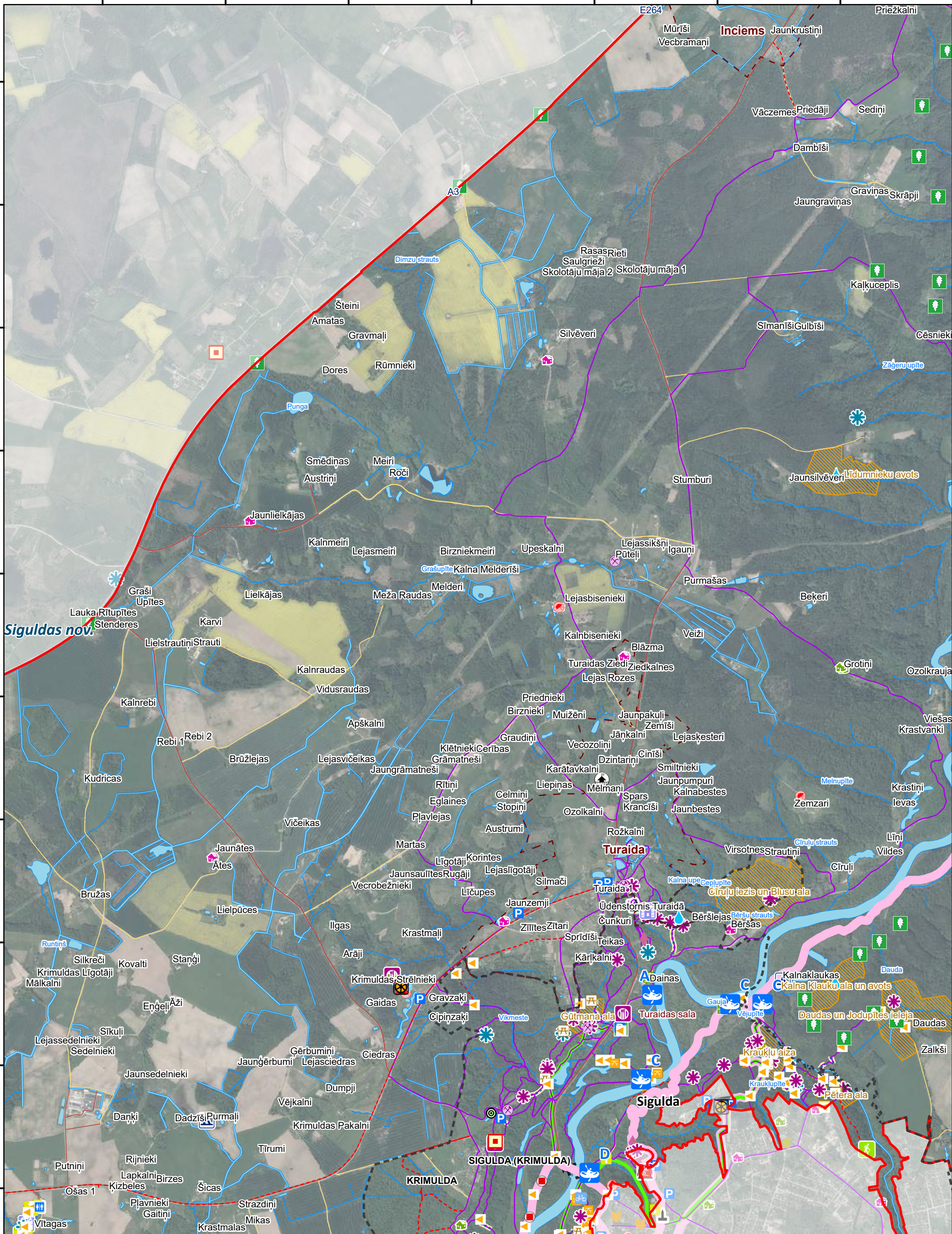
550000

551000

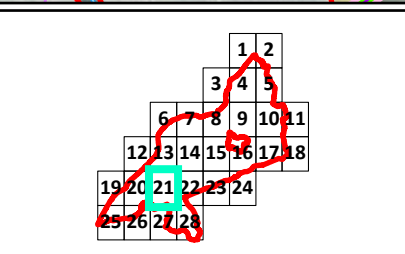
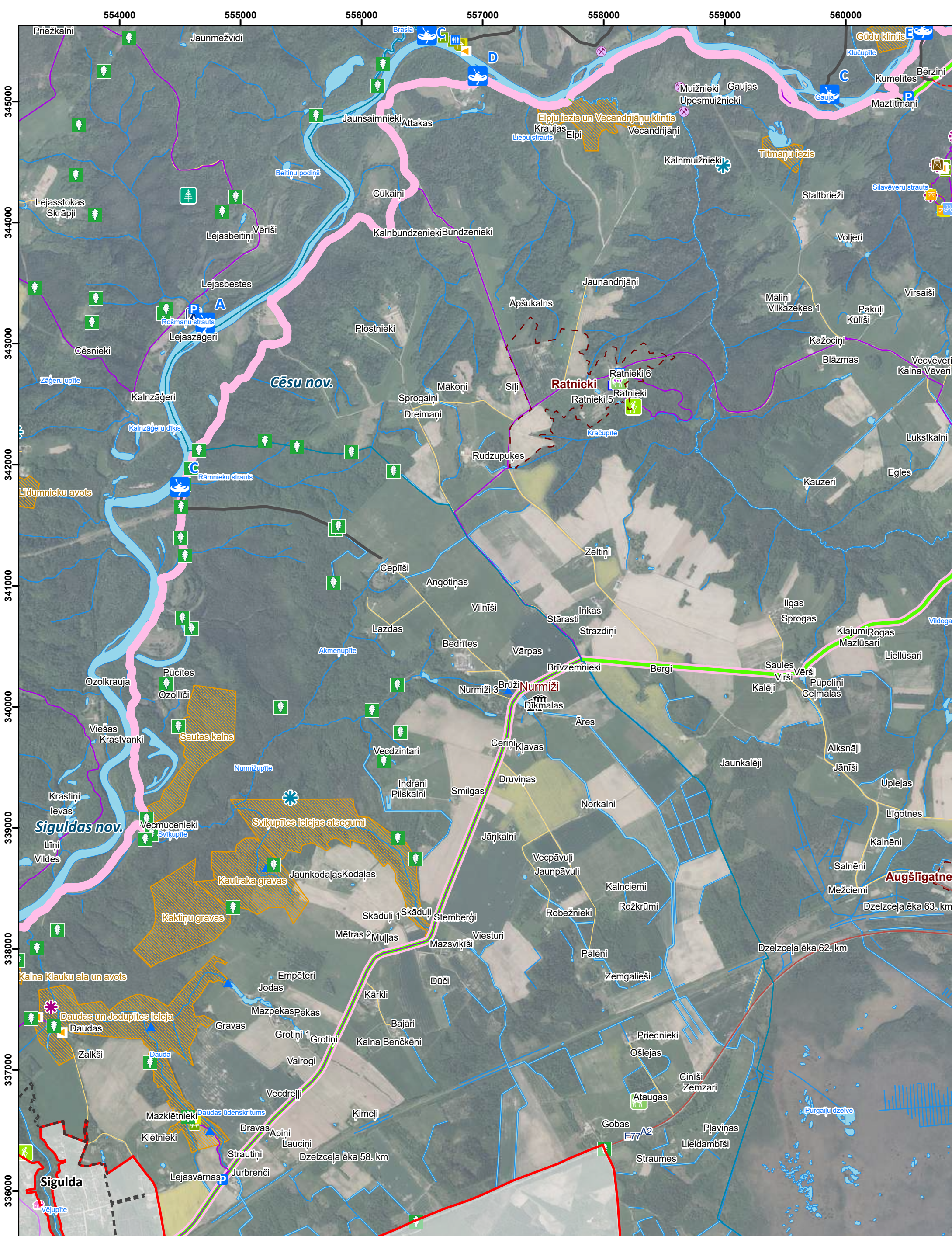
552000

553000

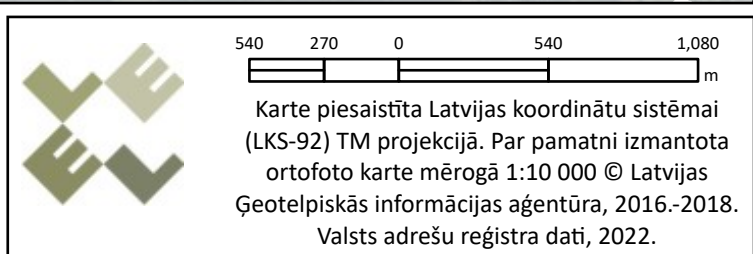
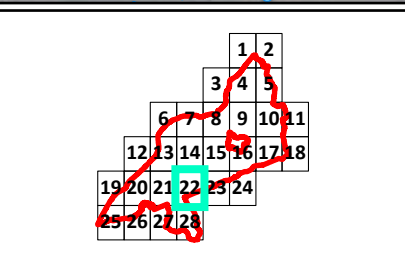
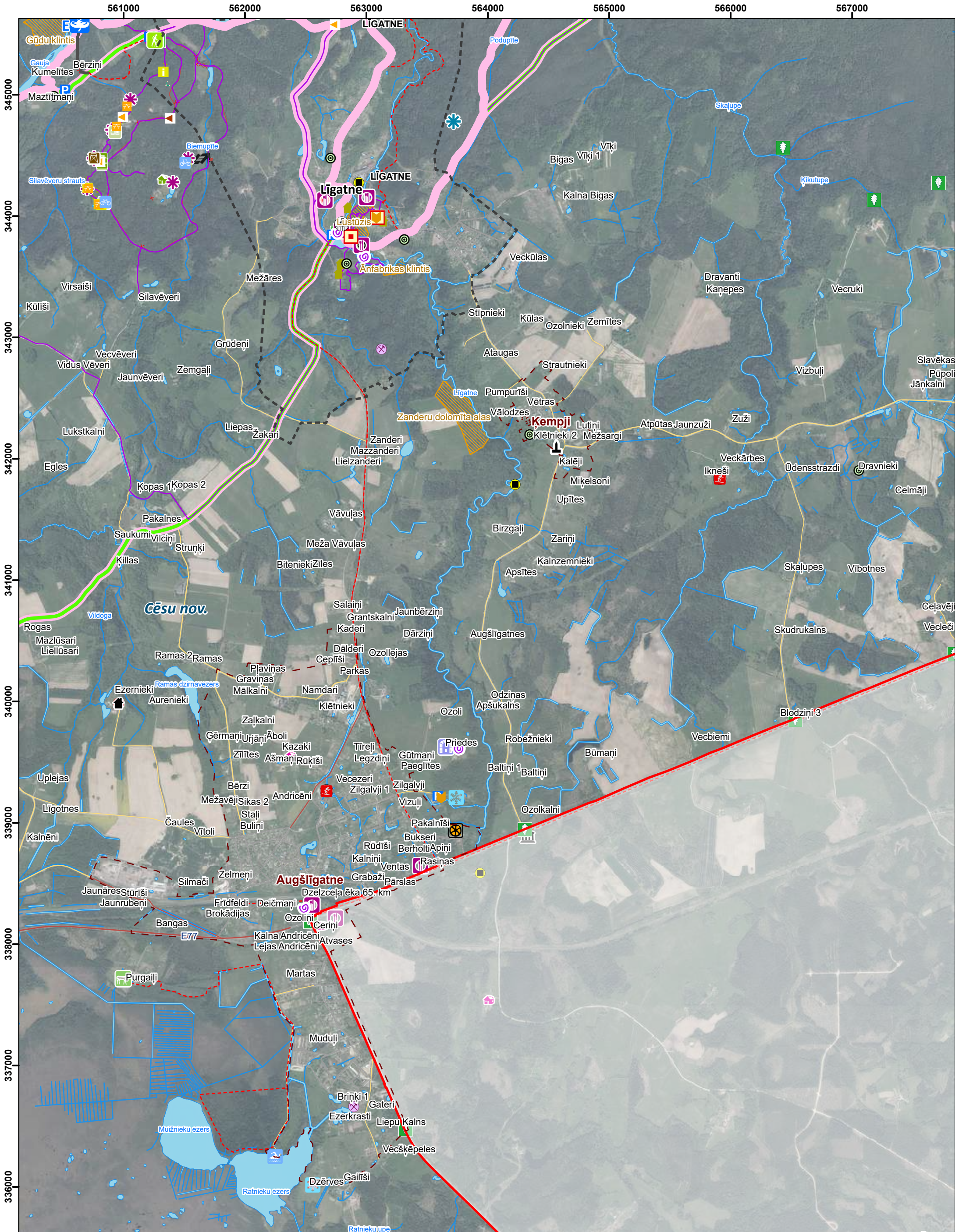
345000
344000
343000
342000
341000
340000
339000
338000
337000
336000

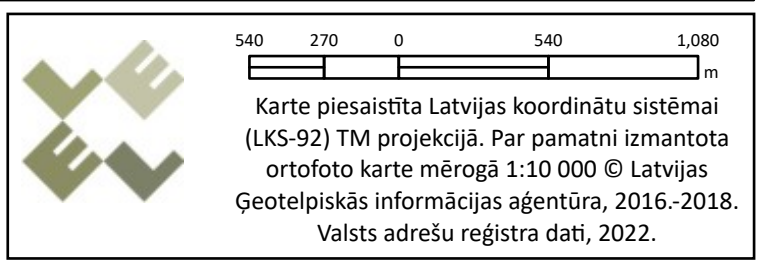
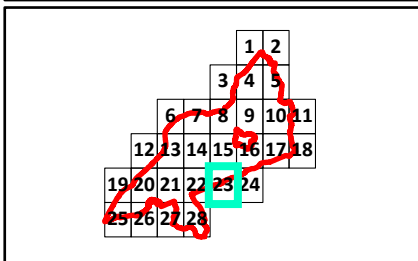
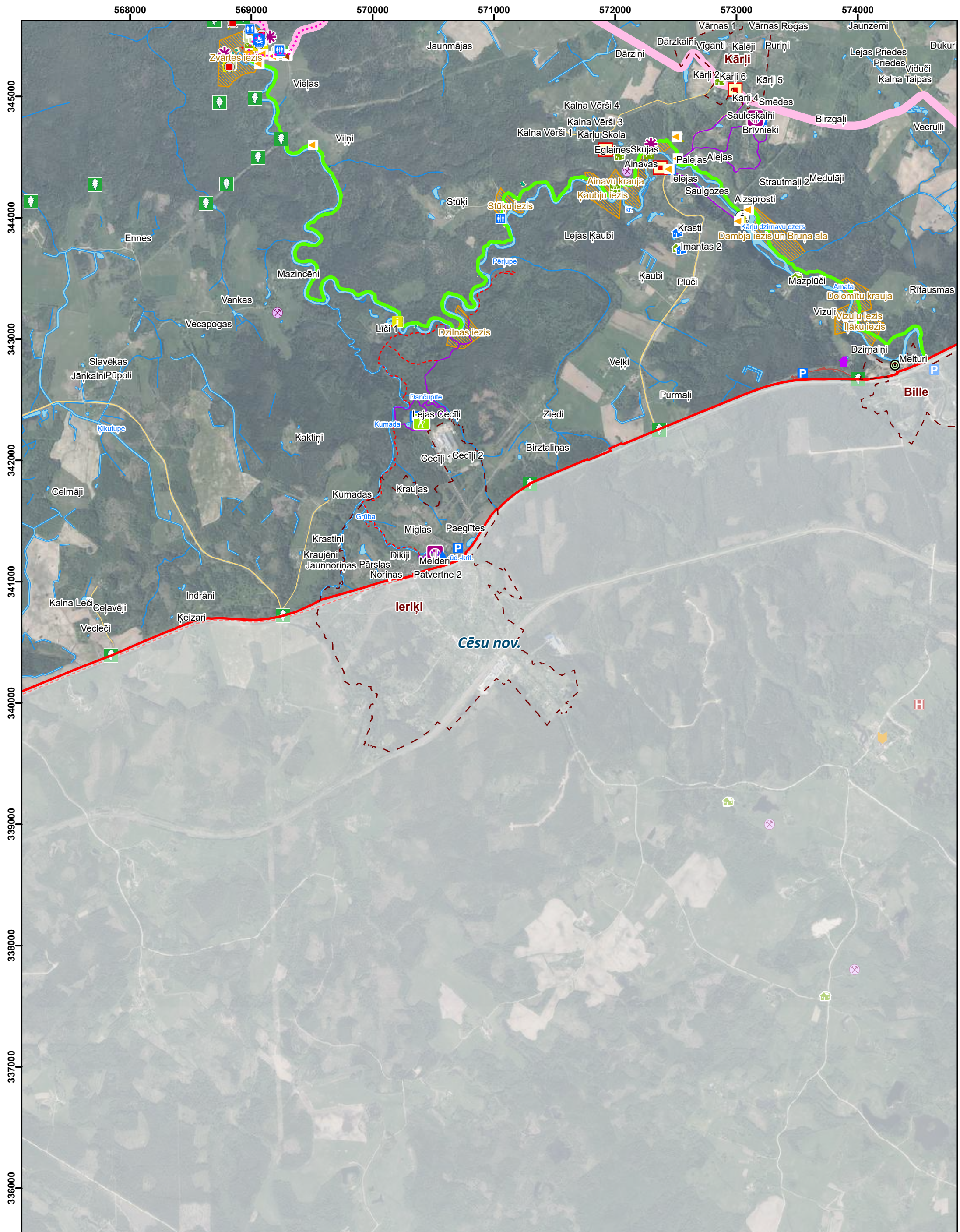


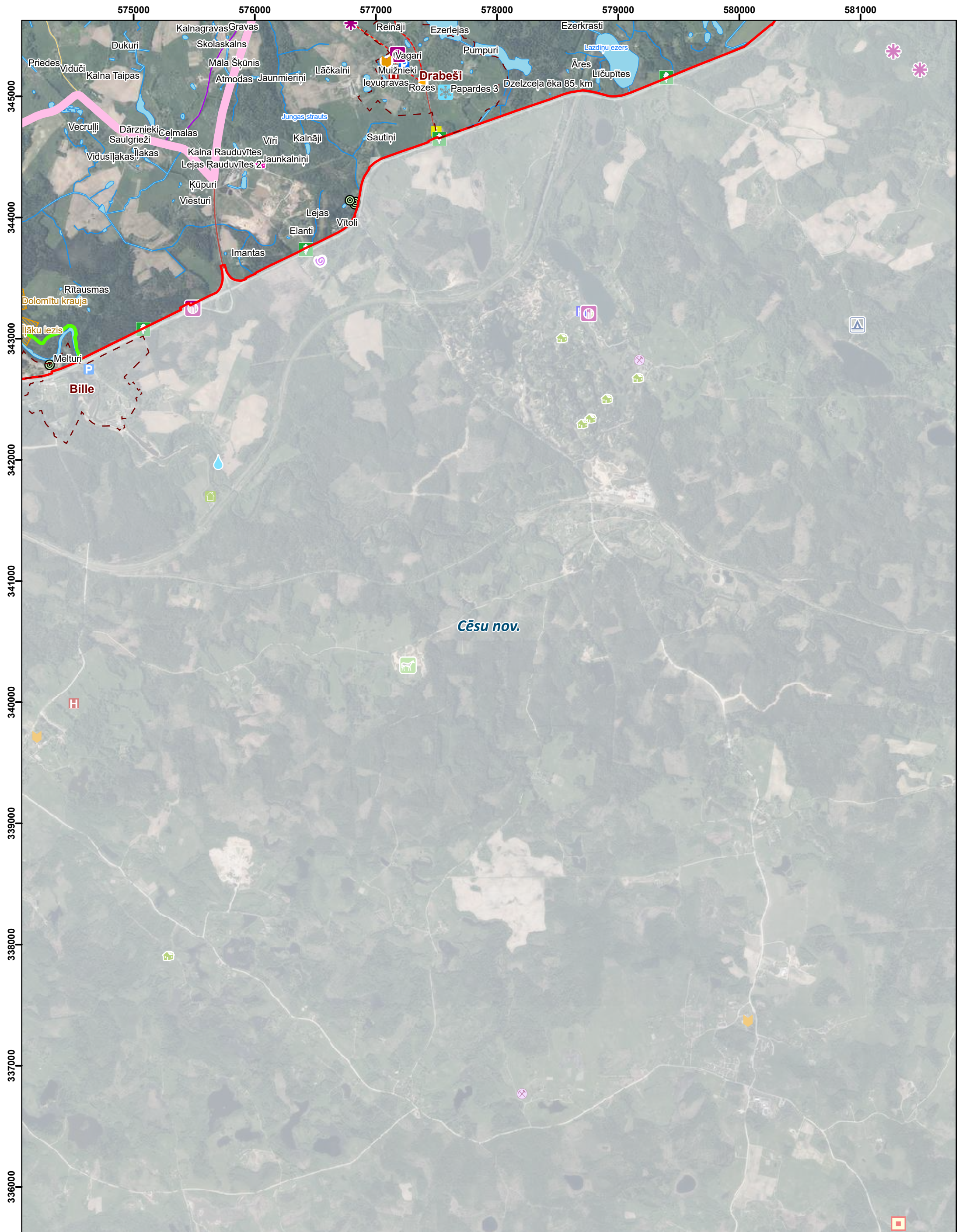
Karte piesaistīta Latvijas koordinātu sistēmai (LKS-92) TM projekcijā. Par pamatni izmantota ortofoto karte mērogā 1:10 000 © Latvijas Ģeotelpiskās informācijas aģentūra, 2016.-2018. Valsts adrešu reģistra dati, 2022.



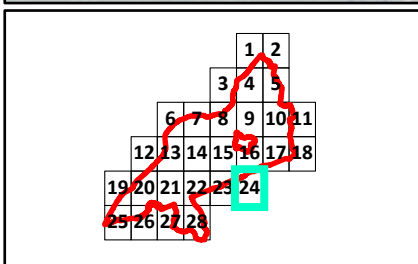
Karte piesaistīta Latvijas koordinātu sistēmai (LKS-92) TM projekcijā. Par pamatni izmantota ortofoto karte mērogā 1:10 000 © Latvijas Ģeotelpiskās informācijas aģentūra, 2016.-2018. Valsts adrešu reģistra dati, 2022.





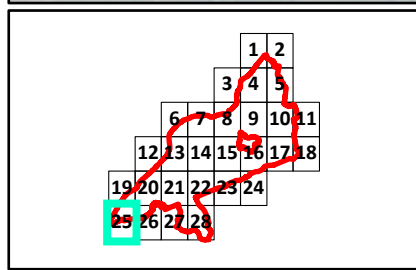
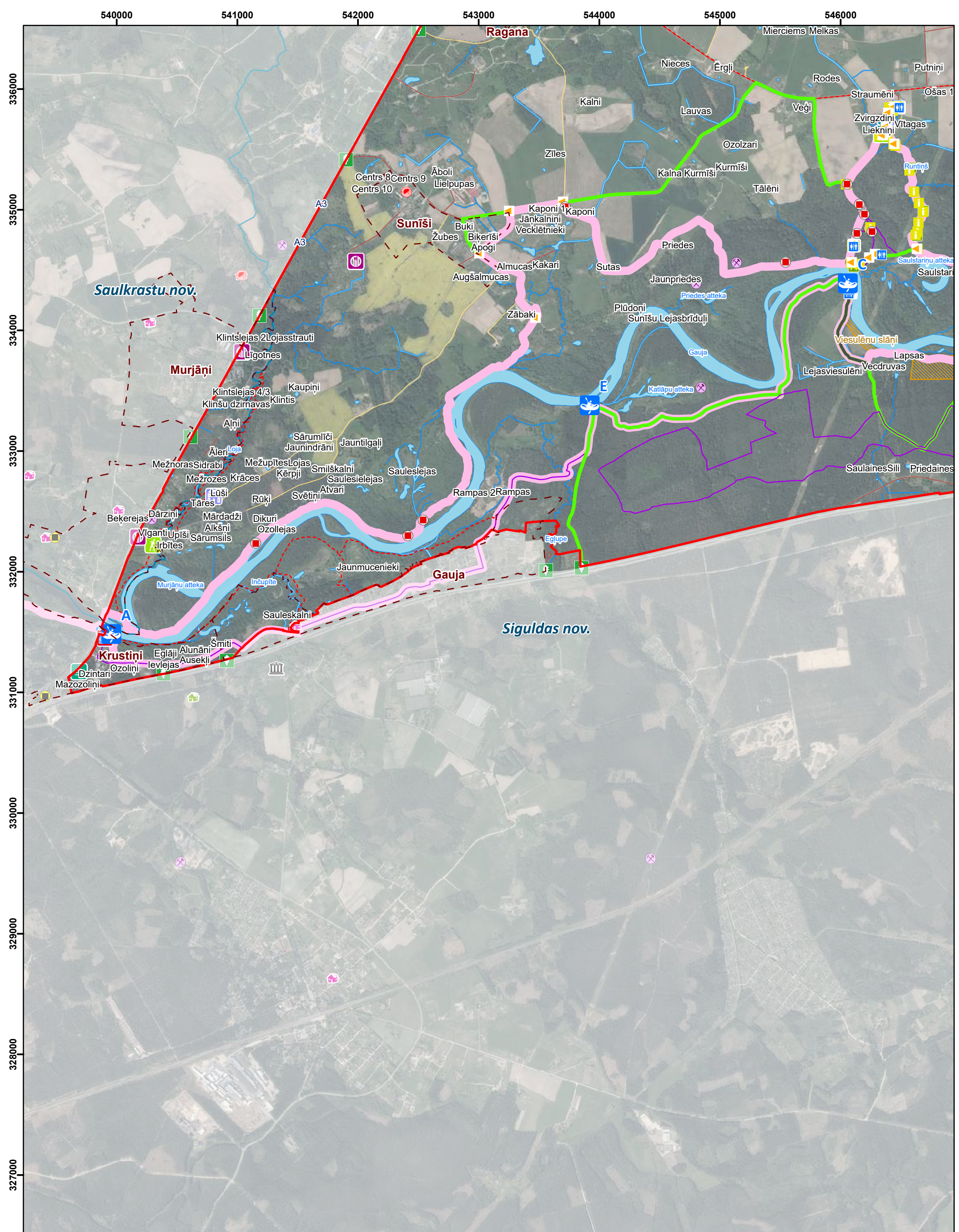


Cēsu nov.



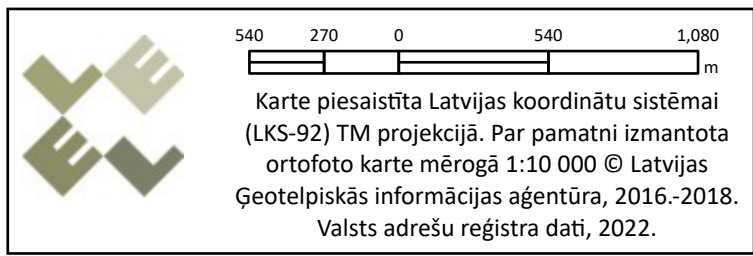
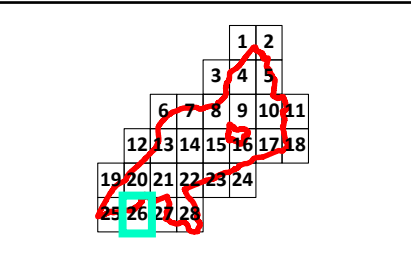
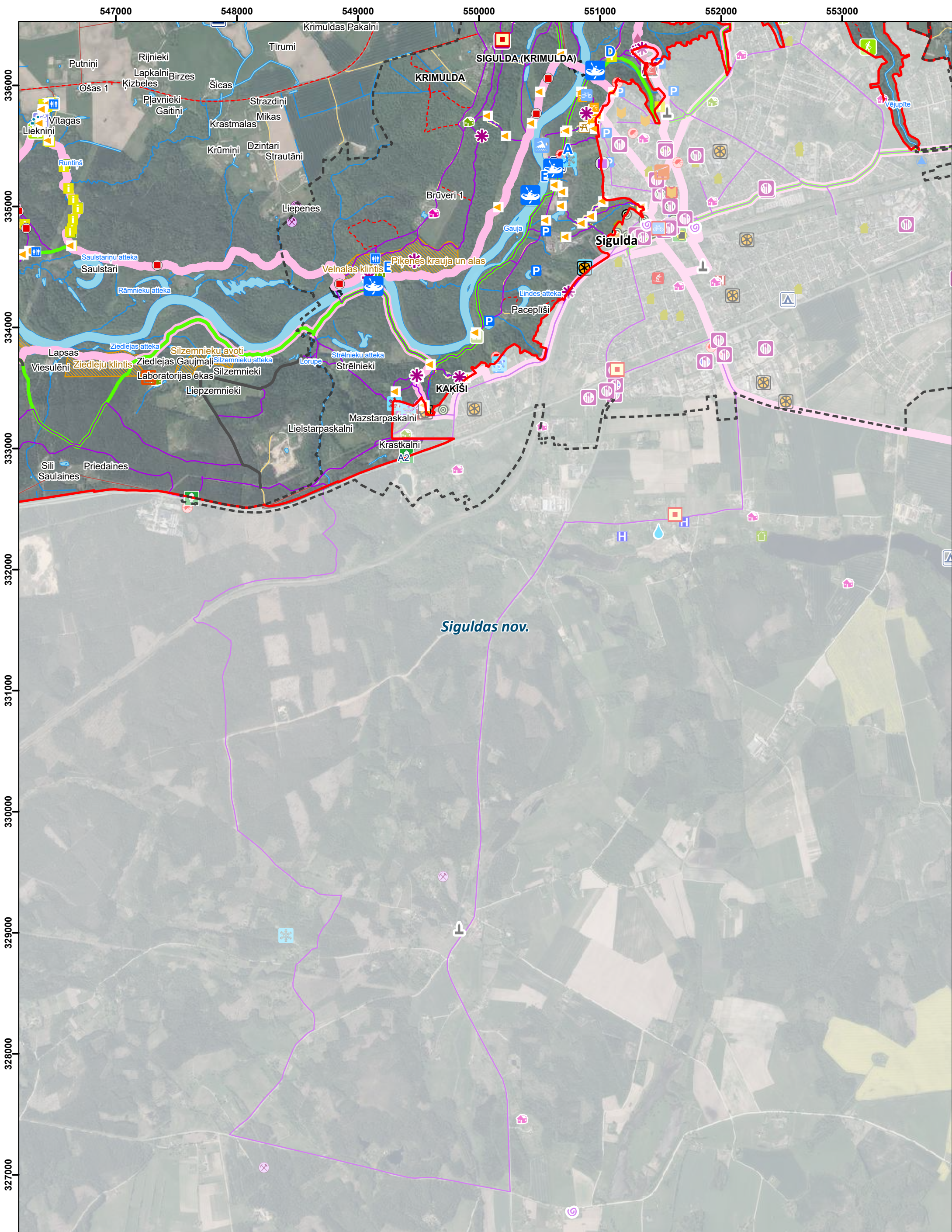
540 270 0 270 540 1,080 m

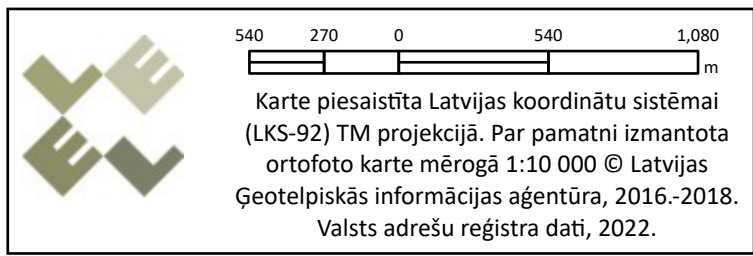
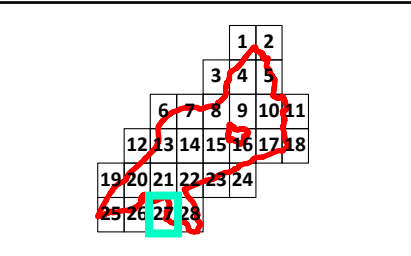
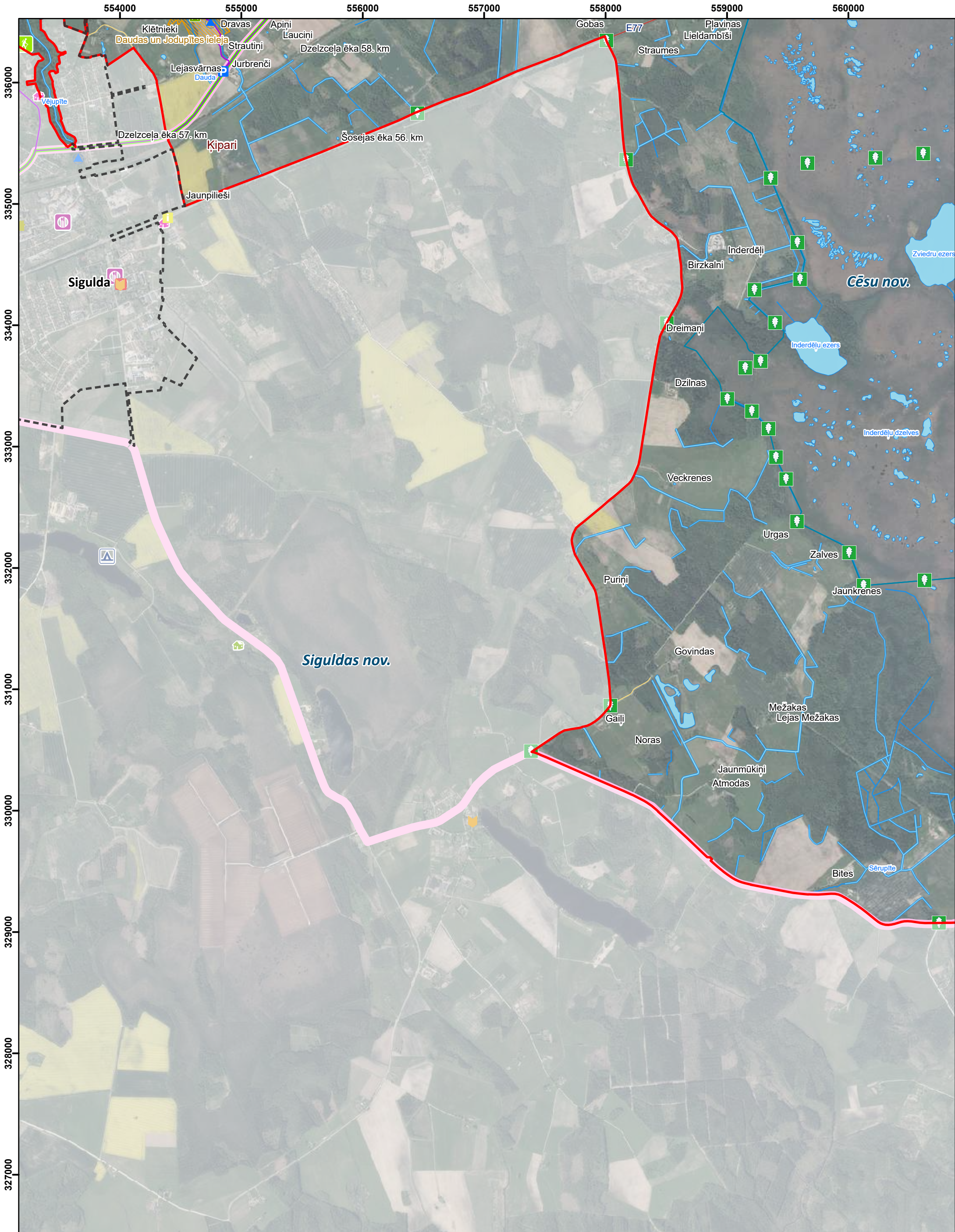
Karte piesaistīta Latvijas koordinātu sistēmai (LKS-92) TM projekcijā. Par pamatni izmantota ortofoto karte mērogā 1:10 000 © Latvijas Ģeotelpiskās informācijas aģentūra, 2016.-2018. Valsts adrešu reģistra dati, 2022.



540 270 0 540 1,080
m


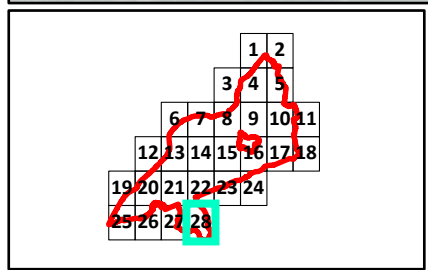
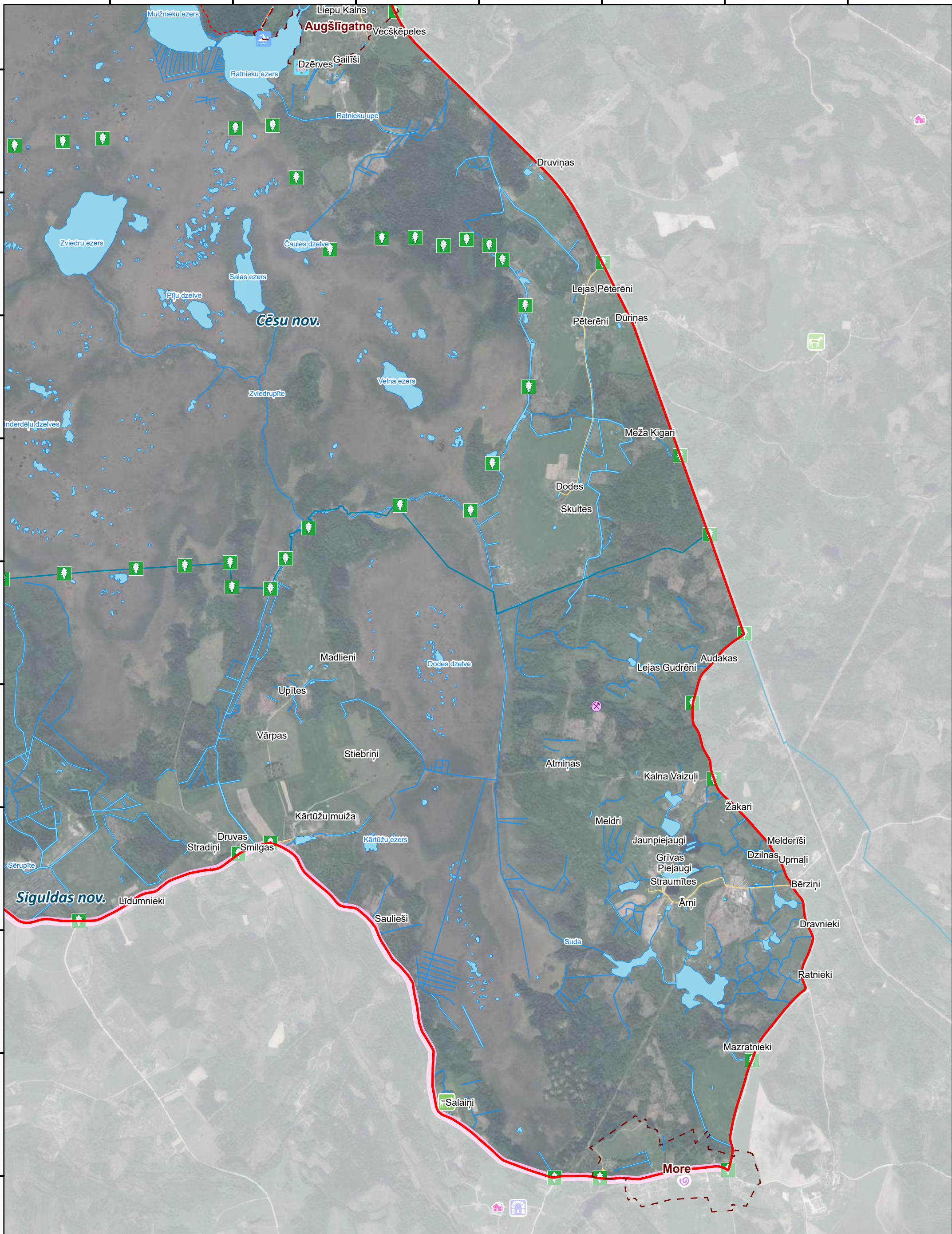
Karte piesaistīta Latvijas koordinātu sistēmai (LKS-92) TM projekcijā. Par pamatni izmantota ortofoto karte mērogā 1:10 000 © Latvijas Ģeotelpiskās informācijas aģentūra, 2016.-2018. Valsts adrešu reģistra dati, 2022.





561000 562000 563000 564000 565000 566000 567000

336000
335000
334000
333000
332000
331000
330000
329000
328000
327000



Karte piesaistīta Latvijas koordinātu sistēmai (LKS-92) TM projekcijā. Par pamatni izmantota ortofoto karte mērogā 1:10 000 © Latvijas Ģeotelpiskās informācijas aģentūra, 2016.-2018. Valsts adrešu reģistra dati, 2022.