

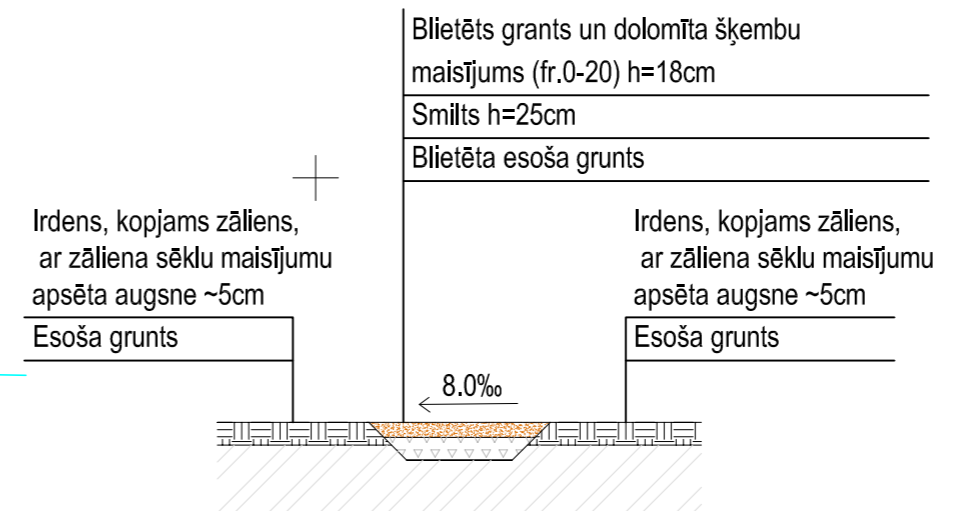
Ēku un būvju eksplikācija	
Nr.	Nosaukums
001	Lapene /sestūra/
002	Paļģēka
003	Paļģēka (privātpašums)
004	Vasaras mājiņa (privātpašums)
005	Lapene
006	Tualete
007	Tualete
008	Estrādes paļģēka
009	Lapene /sestūra/
010	Lapene
011	Lapene
012	Gērbtuve
013	Lapene
014	Tualete
015	Tualete
016	Tualete /pieejama cilvēkiem ar kustību traucējumiem/
017	Skolas paļģēkas piebūve (avārijas stāvokli)
018	Skolas paļģēka
019	Medumu pamatskola

TERITORIJAS SEGUMU SPECIFIKĀCIJA:			
Nosaukums	Mērv.	Dauzums	
Grants - dolomīta šķembu segums /ceļņiem ar periodisku vieglā transporta kustību un autostāvvietai/	m <sup>2</sup>	3145.6	
Grants - dolomīta šķembu segums /gājēju ceļņiem/	m <sup>2</sup>	2827.1	
Segums ar stiprinātu zālienu	m <sup>2</sup>	435.0	
Dēju laipa	m <sup>2</sup>	174.0	
Betona bruģakmens segums	m <sup>2</sup>	142.0	
Demonējams asfaltbetona segums	m <sup>2</sup>	2346.5	
Demonējams bruģakmens segums	m <sup>2</sup>	395.0	
No jauna izveidojams zāliens	m <sup>2</sup>	1118.0	


**Pieņemtie apzīmējumi:**

- Esoša ēka
- Esošie sporta aktivitāšu laukumi
- Projektētais apjoms /mazās arhitektūras formas/
- Grants - dolomīta šķembu seguma ceļiņi
- Betona bruģakmens
- Pastiprināta zāliena segums
- Neatliekami zāģējami koki
- Gājēju tiltiņi, gājēju laipas
- Grunts pakāpieni
- Nojaucama būve, teritorijas elementi
- Proj. augstuma atzīme
- Esošā augstuma atzīme
- starpība

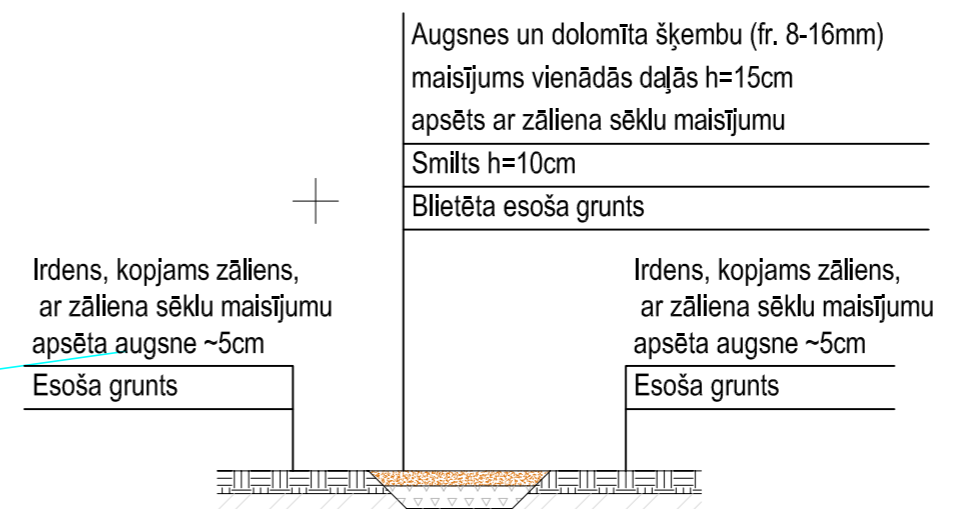
**SEGUMA GRIEZUMA SHĒMA "CEĻĒNIEM AR PERIODISKU VIEGLĀ TRANSPORTA KUSTĪBU UN AUTO STĀVVIETAI"**



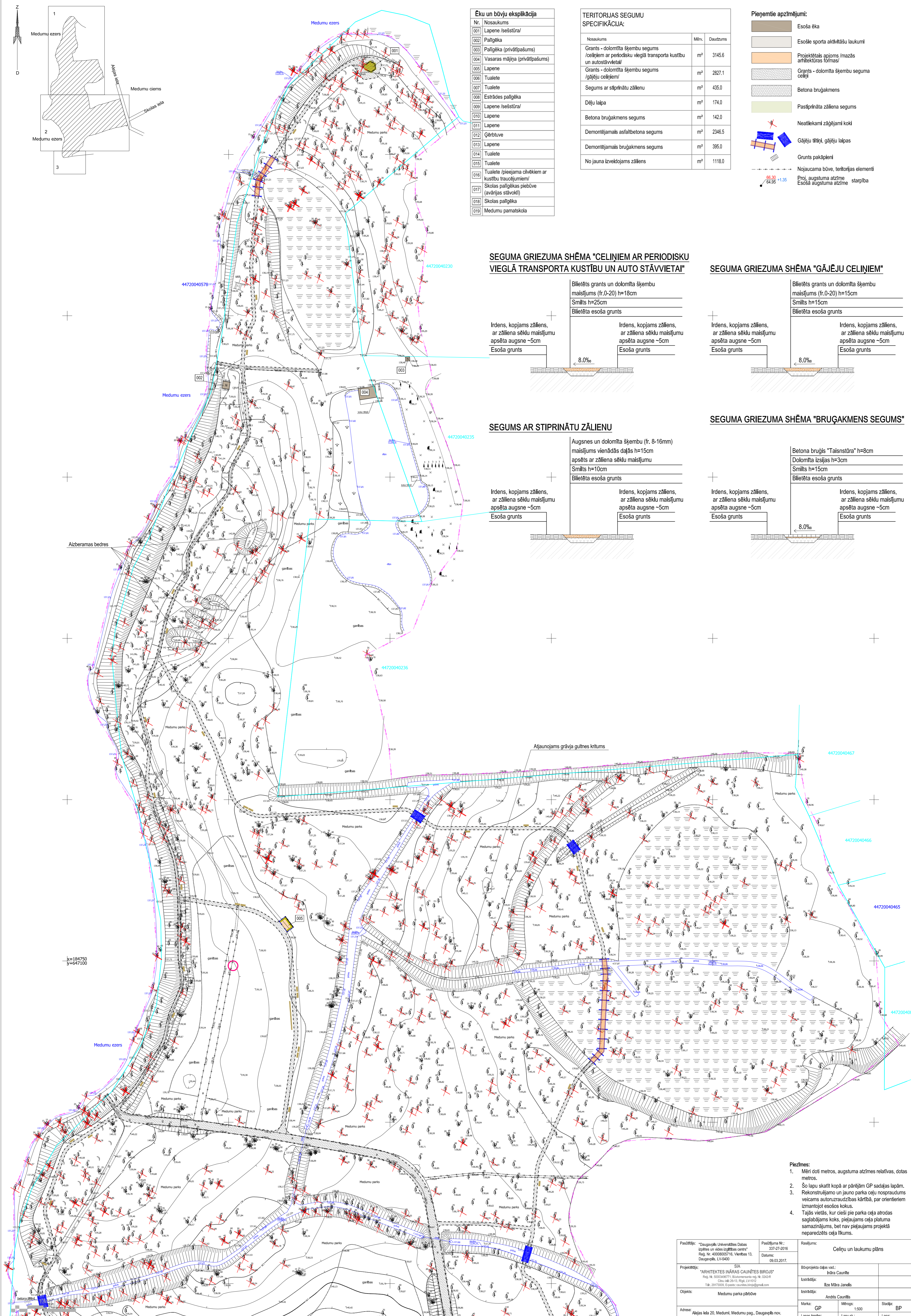
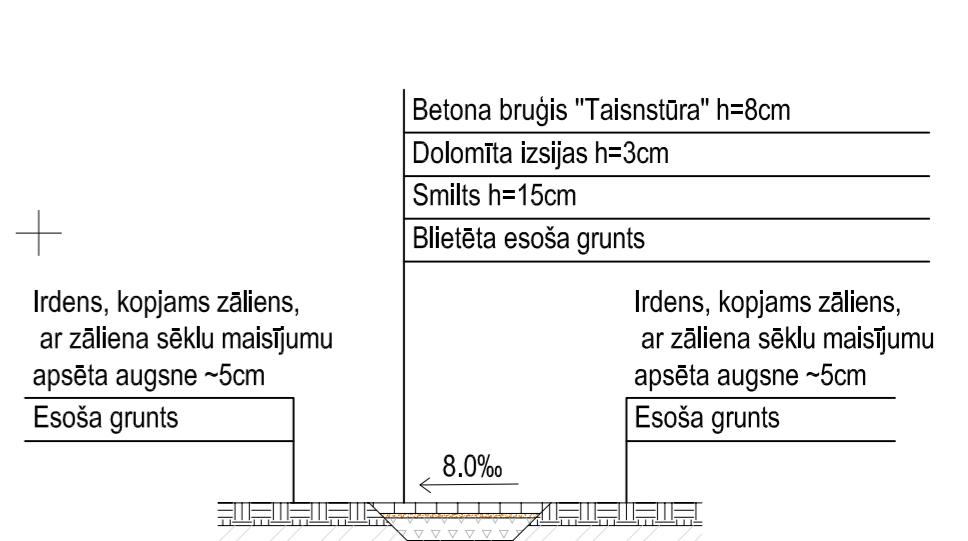
**SEGUMA GRIEZUMA SHĒMA "GĀJĒJU CEĻĒNIEM"**



**SEGUMS AR STIPRINĀTU ZĀLIENU**



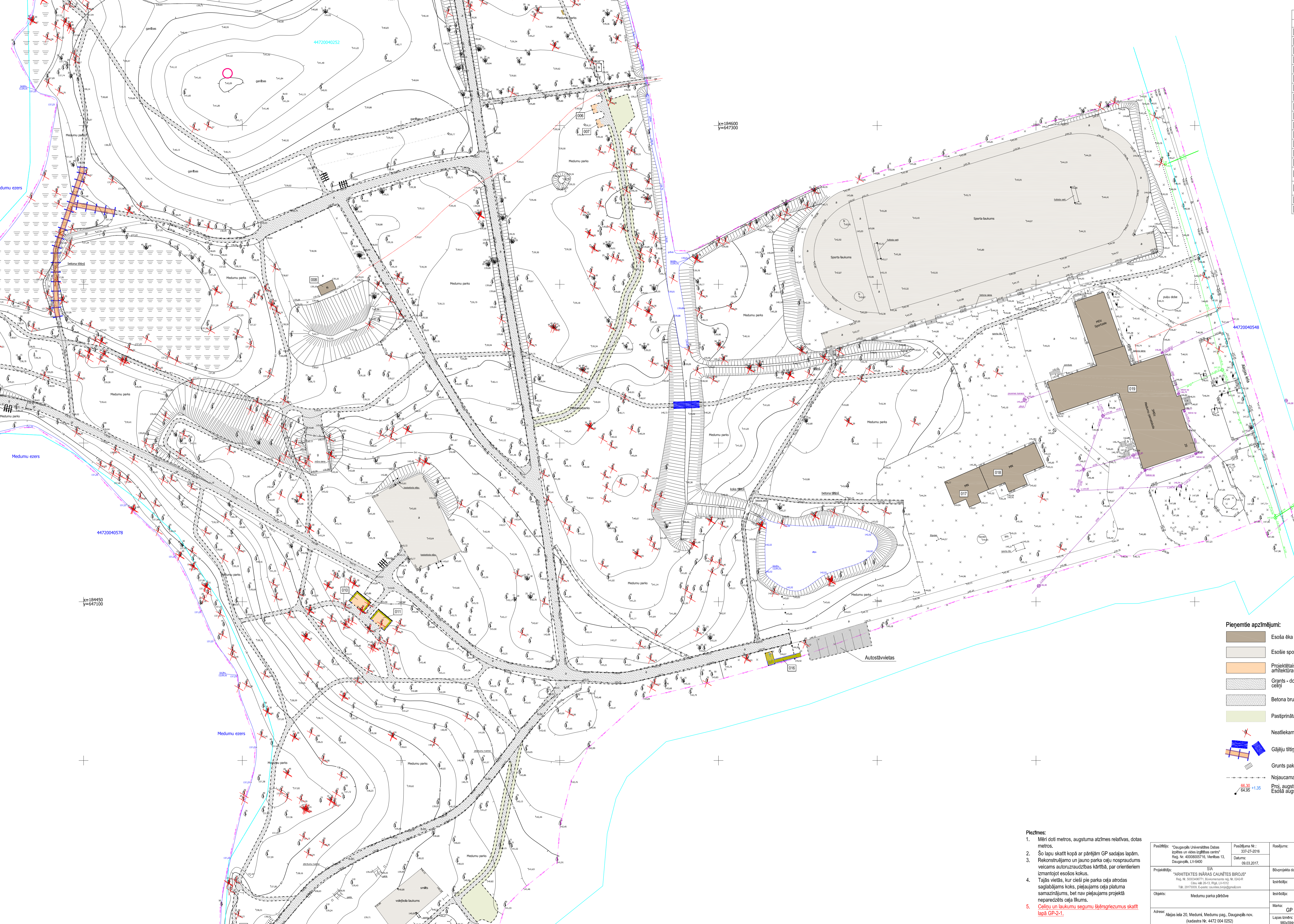
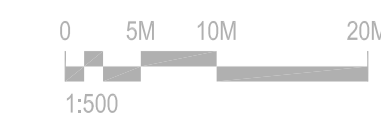
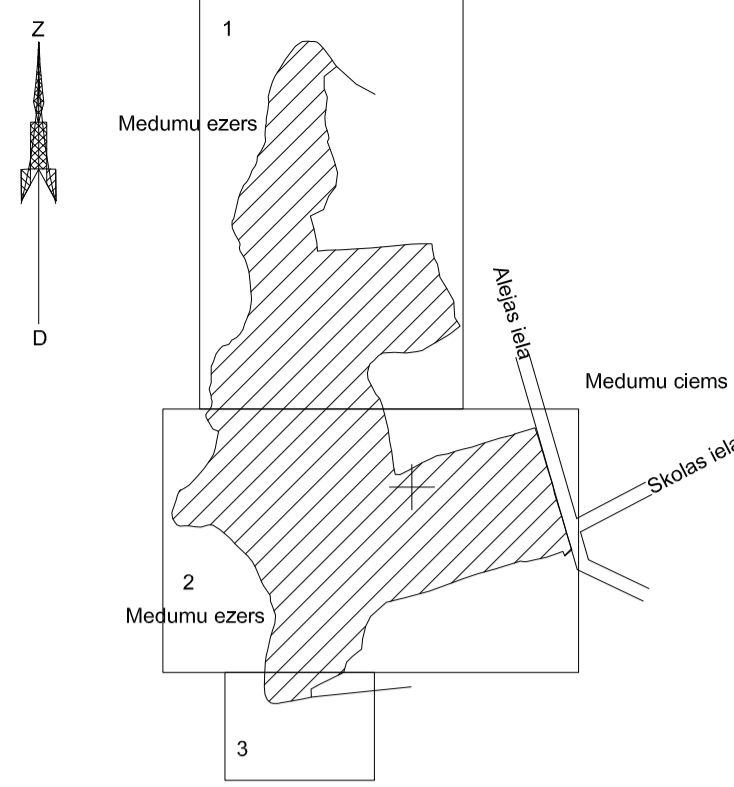
**SEGUMA GRIEZUMA SHĒMA "BRUĢAKMENS SEGUMS"**



- Piezīmes:**
- Mēri doti metros, augstuma atzīmes relatīvas, dotas metros.
  - So lapu skaitl kopā ar pārējām GP sadaļas lapām.
  - Rekonstruējamajam jaunajam parka ceļu nospraudums veicama autorizācija kārtībā, par orientieriem izmantojami esošie kokus.
  - Tajās vietās, kur ceļš pie parka ceļa atrodas saglabājams koks, pieļaujams ceļa platuma samazinājums, bet nav pieļaujams projektā neparedzēts ceļa likums.

Projekts: "Daugavpils Universitātes Dabas lapene un vides izglītības centrs"	Projekta Nr.: 232-27-2016	Raspjums: Ceļiņu un laukumu plāns	
Projekta veidotājs: SIA "ARHITEKTES INĀRS CAUNĪTES BROSIS"	Datums: 09.03.2017.	Būvprojekta daļas vad.: Ināra Caunīte	
Objekts: Medumu parka pārbūve		Izstrādāja: Ilze Mēra Janiņa	
Adrese: Aļejas iela 20, Medumi, Medumu pag., Daugavpils nov. (kadastri Nr. 4472 004 0252)		Izstrādāja: Andris Caunītis	
		Marka: GP	Mērogs: 1:500
		Lapas kods: A1	Lapu sk.: 10
			Stadija: BP
			Lapa: GP-2-1





**Ēku un būvju eksplikācija**

Nr.	Nosaukums
001	Lapene /sēsttīrā/
002	Paliģēka
003	Paliģēka (privātpašums)
004	Vasaras mājiņa (privātpašums)
005	Lapene
006	Tualete
007	Tualete
008	Estrādes paliģēka
009	Lapene /sēsttīrā/
010	Lapene
011	Lapene
012	Ģārbtuve
013	Lapene
014	Tualete
015	Tualete
016	Tualete (pieejama cilvēkiem ar kustību traucējumiem/
017	Skolas paliģēkas piebūve (avārijas stāvoklī)
018	Skolas paliģēka
019	Medumu pamatskola

**Pieņemtie apzīmējumi:**

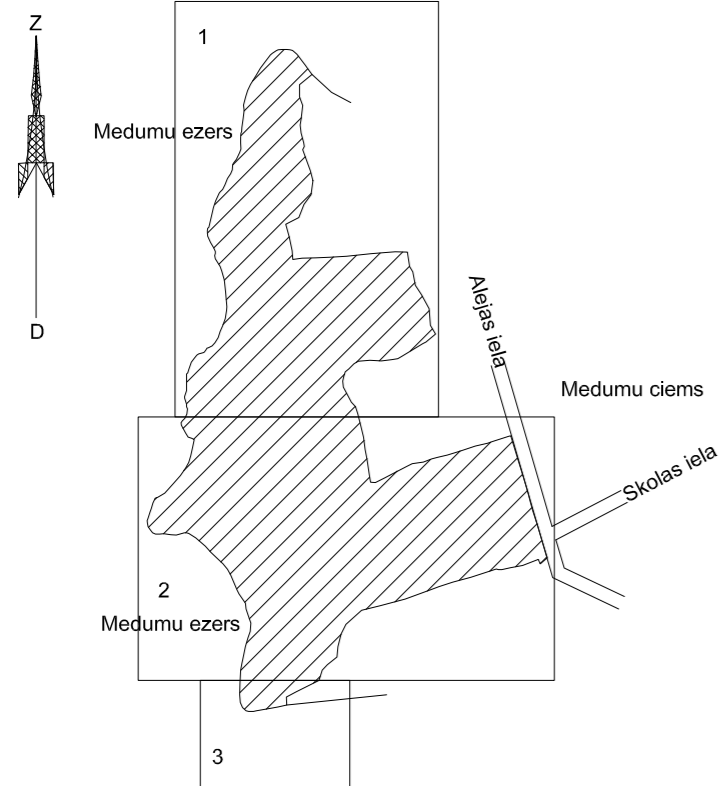
	Esotā ēka
	Esotie sporta aktivitāšu laukumi
	Projektētais apjoms /mazās arhitekūras formas/
	Grants - dolomīta šķembu seguma ceļņi
	Betona bruģakmens
	Pastiprināta zāliena segums
	Neatliekami zāģējami koki
	Gājēju tiltiņi, gājēju laipas
	Grunts pakāpieni
	Nōjauicama bōve, teritorijas elementi
	Proj. augstuma atzīme
	Esotā augstuma atzīme

- Piezīmes:**
- Mēri doti metros, augstuma atzīmes relatīvas, dotas metros.
  - Šo lapu skatīt kopā ar pārējām GP sadaļas lapām.
  - Rekonstruējamā un jauno parka ceļu nospraudums veicama autorzraudzības kārtībā, par orientieriem izmantojot esošos kokus.
  - Taijās vietās, kur ceši pie parka ceļa atrodas saglabājams koks, pieļaujams ceļa pļatuma samazinājums, bet nav pieļaujams projektā neparedzēts ceļa likums.
  - Ceļņu un laukumu segumu šķērsgrēzumus skatīt lapā GP-2-1.

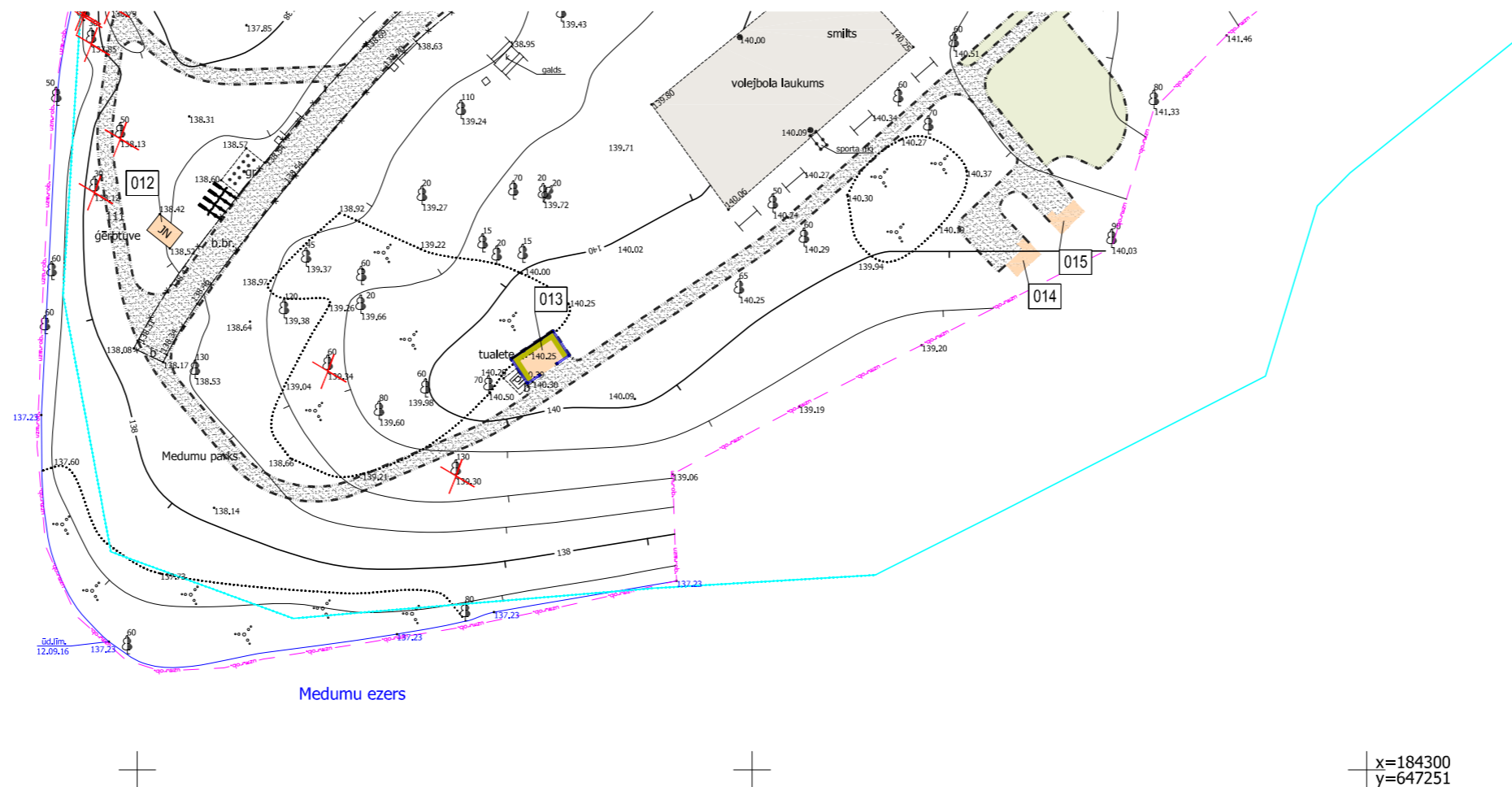
Pasūtītājs: "Daugpils Universitātes Dabas izpētes un vides izglītības centrs" Reģ. Nr. 400095076, Verības 13, Daugpils, LV-5400	Pasūtītāja Nr.: 337-27-2016 Datums: 09.03.2017.	Ražotājs: Celtnu un laukumu plāns
Projekta nosaukums: SIA "ARHITEKTES INĀRAS CAUNĪTES BIROJS" Reģ. Nr. 300309077, Būvniecības ielā 10-4-4, Cēsu vārd 20-13, Pils. LV-1012, Tālrunis: 29778001, E-pasts: caunites.ziep@arhibi.com	Izstrādātājs: Indra Caunīte	Būvniecības daļas vadītājs: Indra Caunīte
Objekts: Medumu parka pīrbūve	Izstrādātājs: Ize Māra Janiņa	Izstrādātājs: Andris Caunīte
Adrese: Aļājas ielā 20, Medumu pag., Daugpils nov., (kadastara Nr. 4472 004 0282)	Marka: GP Lapa izmērs: 80x594mm	Mērogs: 1:500 Lapa sk. : 10 Sadaļas: GP Lapa: GP-2-2



Objekta izvietojuma shēma / Lapu shēma

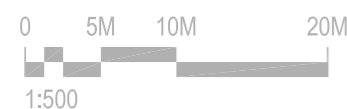
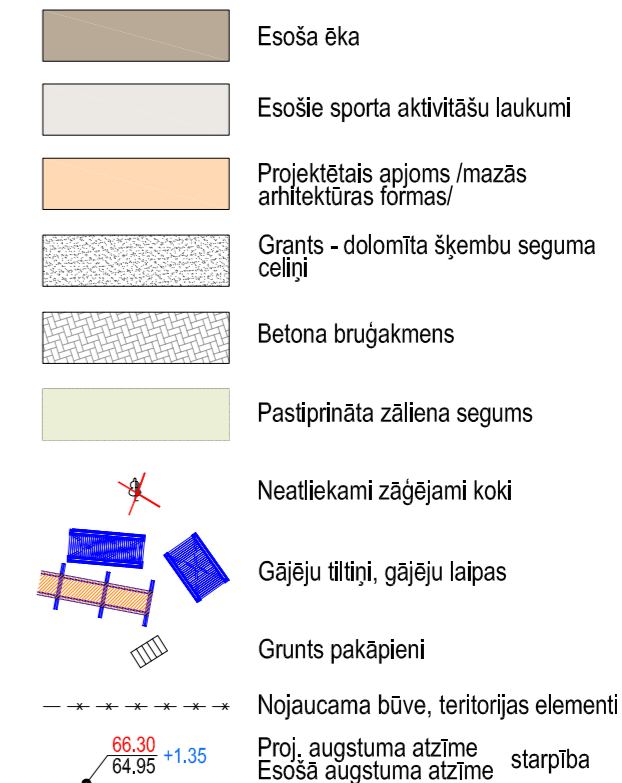


44720040578



Ēku un būvju eksplikācija	
Nr.	Nosaukums
001	Lapene /sešstūra/
002	Paļģēka
003	Paļģēka (privātipašums)
004	Vasaras mājiņa (privātipašums)
005	Lapene
006	Tualete
007	Tualete
008	Estrādes paļģēka
009	Lapene /sešstūra/
010	Lapene
011	Lapene
012	Ģērbtuve
013	Lapene
014	Tualete
015	Tualete
016	Tualete /pieejama cilvēkiem ar kustību traucējumiem/
017	Skolas paļģēkas piebūve (avārijas stāvoklī)
018	Skolas paļģēka
019	Medumu pamatskola

Pieņemtie apzīmējumi:



Piezīmes:

- Mēri doti metros, augstuma atzīmes relatīvas, dotas metros.
- Šo lapu skatīt kopā ar pārējām GP sadaļas lapām.
- Rekonstruējamo un jauno parka ceļu nospraudums veicams autoruzraudzības kārtībā, par orientieriem izmantojot esošos kokus.
- Tajās vietās, kur cieši pie parka ceļa atrodas saglabājams koks, pieļaujams ceļa platuma samazinājums, bet nav pieļaujams projektā neparedzēts ceļa līkums.
- Celiņu un laukumu segumu šķērs griezumus skatīt lapā GP-2-1.**

Pasūtītājs: "Daugavpils Universitātes Dabas izpētes un vides izglītības centrs" Reģ. Nr. 40008005716, Vienības 13, Daugavpils, LV-5400	Pasūtījuma Nr.: 337-27-2016 Datums: 09.03.2017.	Rasējums: <b>Celiņu un laukumu plāns</b>	
Projektētājs: SIA "ARHITEKTES INĀRAS CAUNIĒS BIROJS" Reģ. Nr. 50003496771, Būvkomersanta reģ. Nr. 0242-R Cēsu ielā 26-13, Rīgā, LV-1012 Tālrunis: 29173009, E-pasts: caunites.birojs@gmail.com		Būvprojekta daļas vad.: Ināra Caunīte	
Objekts: Medumu parka pārbūve		Izstrādāja: Ilze Māra Janelis	
Adrese: Alejas iela 20, Medumi, Medumu pag., Daugavpils nov. (kadastra Nr. 4472 004 0252)		Izstrādāja: Andris Caunītis	
Marka: GP	Mērogs: 1:500	Stadija: BP	
Lapas izmērs: 580x297mm	Lapu sk.: 10	Lapa: GP-2-3	