

SIA „ARHITEKTES INĀRAS CAUNĪTES BIROJS”

Cēsu ielā 26 - 13, Rīgā, tel. Nr. 67379209, mob. tel. Nr. 29173009,
e pasts: caunites.birojs@gmail.com, Reģ.Nr. 50003496771, būvkomersanta reģ.Nr. 0242-R

BŪVNICĪBAS IEROSINĀTĀJS:

DAUGAVPILS NOVADA PAŠVALDĪBA

Reģ. Nr. 90009117568

Rīgas iela 2, Daugavpils, LV-5400

PASŪTĪTĀJS:

**DAUGAVPILS UNIVERSITĀTES DABAS IZPĒTES UN VIDES
IZGLĪTĪBAS CENTRS**

Reģ. Nr. 40008005716

Vienības 13, Daugavpils, LV-5400

PASŪTĪJUMA vai
PROJEKTA NR:

337-27-2016

PROJEKTS TIEK REALIZĒTS
SADARBĪBĀ AR



**Latvijas
vides
aizsardzības
fonds**



DAUGAVPILS NOVADS
... kas savlaic rotājas

BŪVPROJEKTA NOSAUKUMS:

Medumu parka pārbūve

ADRESE:

**Alejas iela 20, Medumi, Medumu pag., Daugavpils nov.,
(kadastra Nr. 4472 004 0252)**

BŪVES GALVENĀS
LIETOŠANAS VEIDS
(ar cipariem un vārdiem):

127301 (kultūrvēsturiskie objekti)

BŪVPROJEKTĒŠANAS STADIJA:

Būvprojekts minimālā sastāvā (MBP)

MARKA:

Vispārīgā daļa, Teritorijas sadaļa (GP)

SĒJUMA NR./SĒJUMU
SKAITS:

1/1

ATBILDĪGAIS PROJEKTĒTĀJS:

valdes priekšsēdētāja Ināra Caunīte

BŪVPROJEKTA VADĪTĀJS:

Ināra Caunīte, sert.Nr. 10-0645

BŪVPROJEKTA GP DAĻAS
VADĪTĀJS:

Ināra Caunīte, sert.Nr. 10-0645

Būvvaldes arhīva reģistrācijas
Nr.

Rīga - 2017

Medumu parka pārbūve
Alejas iela 20, Medumi, Medumu pag., Daugavpils nov.
kadastra Nr. 4472 004 0252

BŪVPROJEKTS MINIMĀLĀ SASTĀVĀ

Vispārīgā daļa

BŪVPROJEKTS MINIMĀLĀ SASTĀVĀ

BŪVPROJEKTA SASTĀVS

- | | | |
|-----------|---------|---|
| 1. sējums | 1. daļa | Vispārīgā daļa |
| | 2. daļa | Arhitektūras daļa
Teritorijas sadaļa |

GP

BŪVPROJEKTS MINIMĀLĀ SASTĀVĀ

SĒJUMA SATURS

Titullapa		1
VISPĀRĪGĀ DAĻA		
Būvprojekta sastāvs		3
Sējuma saturs		4
Būvprojekta darba grupa		5
ĪPAŠUMA DOKUMENTI		
Zemesgrāmatu apliecība (kadastra Nr. 4472 004 0252)		7
Zemes robežu, situācijas un apgrūtinājumu plāns		8-10
Inženiertopogrāfiskais plāns		11-13
TEHNISKIE NOTEIKUMI		
Uzdevums projektēšanai		15
SIA "Lattelecom" tehniskie noteikumi Nr. LTN-609 (05.01.2017.)		16
Medumu pagasta pārvaldes vēstule Nr. 1.2.-16/20 (26.01.2017.)		17
AS "Sadales tīkls" tehniskie noteikumi Nr. 30EF10-11.01/91 (07.02.2017.)		18
FOTOFIKSĀCIJA		20-27
ARHITEKTŪRAS DAĻA		
Skaidrojošs apraksts		29-55
Teritorijas sadaļa:		
Ģenerālplāns ar savietotajiem inženiertīkliem	GP-1-1	57
Ģenerālplāns ar savietotajiem inženiertīkliem	GP-1-2	58
Ģenerālplāns ar savietotajiem inženiertīkliem	GP-1-3	59
Celiņu un laukumu plāns	GP-2-1	60
Celiņu un laukumu plāns	GP-2-2	61
Celiņu un laukumu plāns	GP-2-3	62
Stādījumu plāns	GP-3-1	63
Stādījumu plāns	GP-3-2	64
Stādījumu plāns	GP-3-3	65
PIELIKUMI		
Būvprojektā iesaistīto speciālistu, t.sk. būvprojekta vadītāja sertifikātu kopijas:		67-68

BŪVPROJEKTS MINIMĀLĀ SASTĀVĀ

BŪVPROJEKTA DARBA GRUPA

Būvprojekta vadītājs

Ināra Caunīte
arhitekte
LAS sertifikāta Nr. 10-0645

Teritorijas sadaļa

GP

Ināra Caunīte
arhitekte
LAS sertifikāta Nr. 10-0645

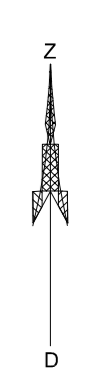
Ize Māra Janelis
arhitekte

Andris Caunītis
arhitekts tehniķis

Medumu parka pārbūve
Alejas iela 20, Medumi, Medumu pag., Daugavpils nov.
kadastra Nr. 4472 004 0252

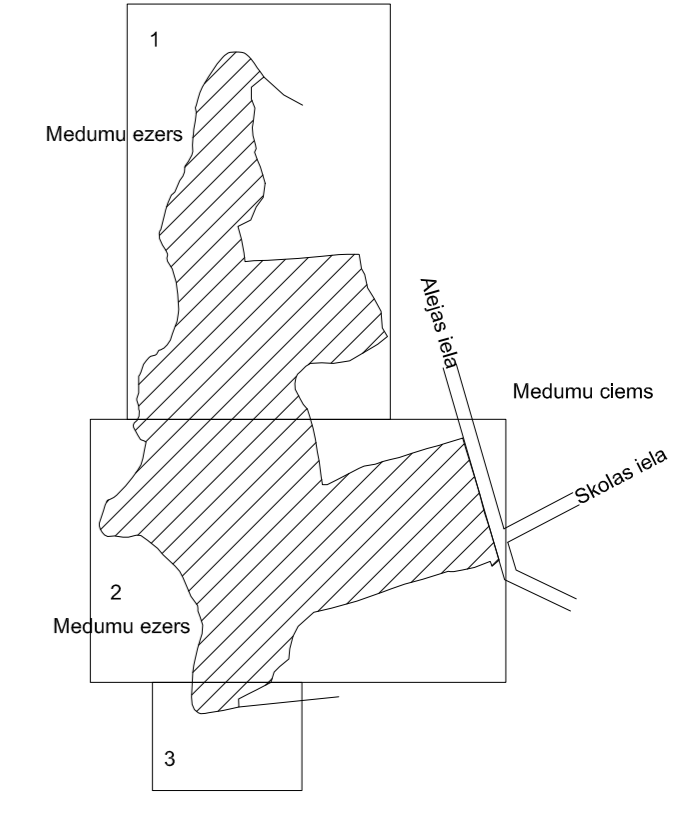
BŪVPROJEKTS MINIMĀLĀ SASTĀVĀ

Īpašuma dokumenti



k=185050
y=647250

Objekta izvietojuma shēma / Lapu shēma



- PIEZĪMES:
1. LKS-92 TM koordinātu sistēma
 2. Latvijas nomalo augstumu sistēma (LAS-2000.5)
 3. Mēroga koeficients 0.999866
 4. Uzmērīšana veikta 2016. gada 12. - 23. septembrī
 5. Uzmērīšanā izmantoti satelīttelpiņi GPS bāzes staciju sistēma LATPOS mērījumi veikti RTK režīmā, bāzes stacija "Daugavpils 1" notikumiem Nr. 261 "Augstas detalizācijas topogrāfiskās informācijas un tālā centās satubšības notikumi" 1. pielikumam
 6. Topogrāfiskās apzīmējumi atbilst atbilstoši MK 24.04.2012. noteikumiem Nr. 261 "Augstas detalizācijas topogrāfiskās informācijas un tālā centās satubšības notikumi" 1. pielikumam
 7. Zemes vienību robežas ir atbilstoši zemes kadastrālās uzmērīšanas un veidrojuma precizitātes un var nesakrist ar situāciju plānā
 8. Kadastra informācija iegūta no www.kadastrs.lv 28.09.2016. 311676 edoc.
- objekta platība: 12.94 ha.

EKSPLUATĒJOŠO ORGANIZĀCIJU APĻIECĪNĀJUMS PAR PLĀNĀ UZRĀDĪTO APAKŠĒMU KOMUNIKĀCIJU ATBILSTĪBU ŠO ORGANIZĀCIJU ARHĪVU MATERIĀLIEM					
Organizācija	Komunikācija	Paraksts	Datums	Uzvārds	Piezīmes
AS "Sadales tīkls"	ELEKTRĪBAS KABEĻI	paraksts	28.09.2016.	J.Guljans	
SIA "Lattelecom"	SAKARU KABEĻI	paraksts	28.09.2016.	K.Simonovs	Nr.37.8-10/542/1300
Daugavpils novada pašvaldība	el.kabeļ, ūdensvadi, kanalizācija, apgaismes kabeļi	paraksts	28.09.2016.	N.Poltavics	
VSIA "ZMN"	MELIORĀCIJA	paraksts	05.10.2016.	J.Soms	D/2016-258

k=184750
y=647100

REGISTRĒTS
Daugavpils novada pašvaldības AD11.dak.lu8
2016. gada 05.oktobrī Nr.08-20/16-167
Daugavpils novada dome Rīgas ielā 2, Daugavpils, LV5401
apzīmējums@dnv.lv, www.dnv.lv

MĒRŅECĪBAS FIRMA "RIO M"
Daugavpils

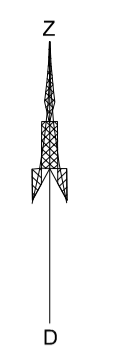
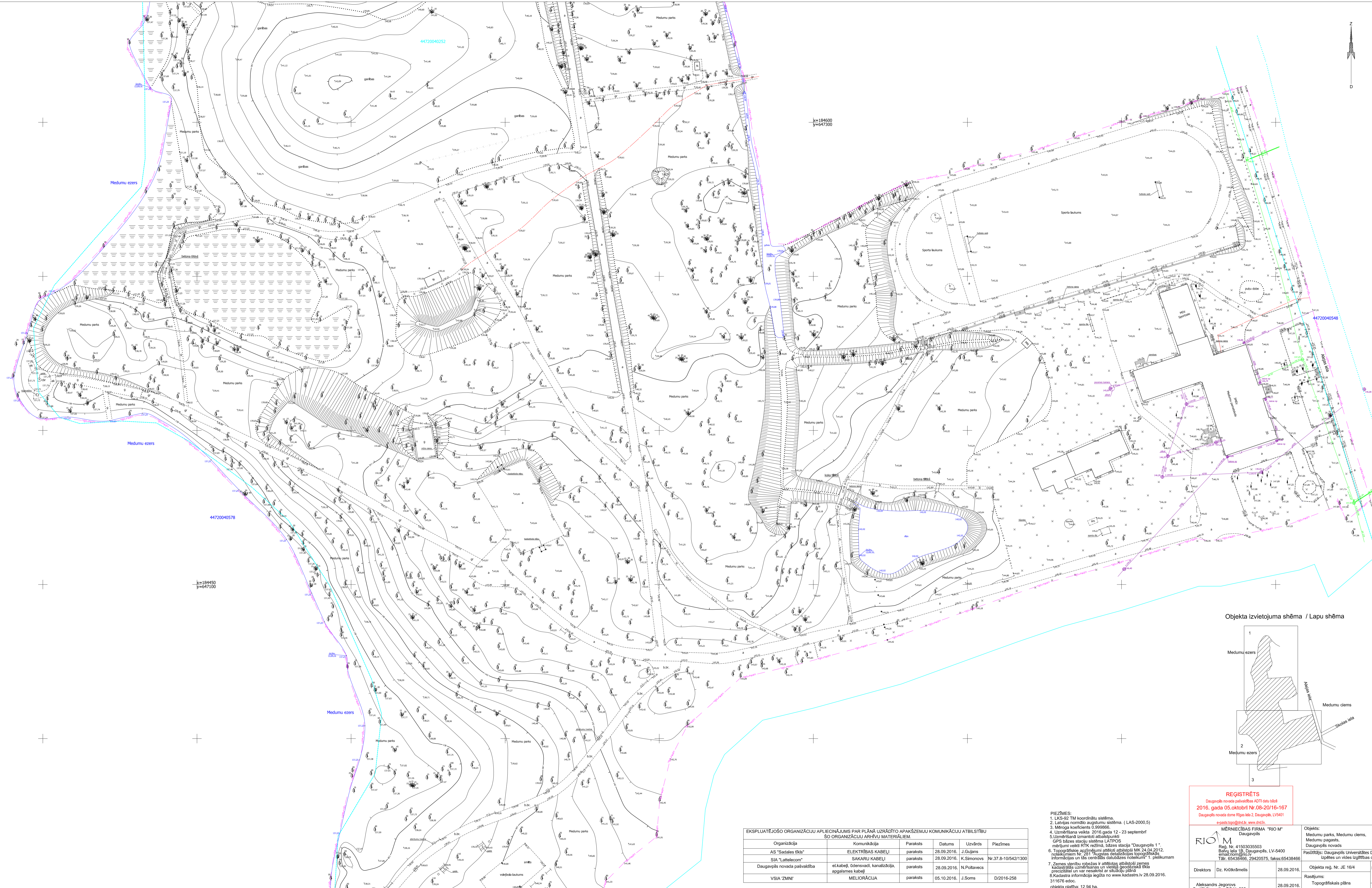
RIO M
Reģ. Nr. 4152/3035503
Skaņu ielā 1B, Daugavpils, LV-5400
email:riom@dnv.lv
Tālr. 65438466, 29420575, fakss:65438466

Objekts:
Medumu parks, Medumu ciems,
Medumu pagasts,
Daugavpils novads

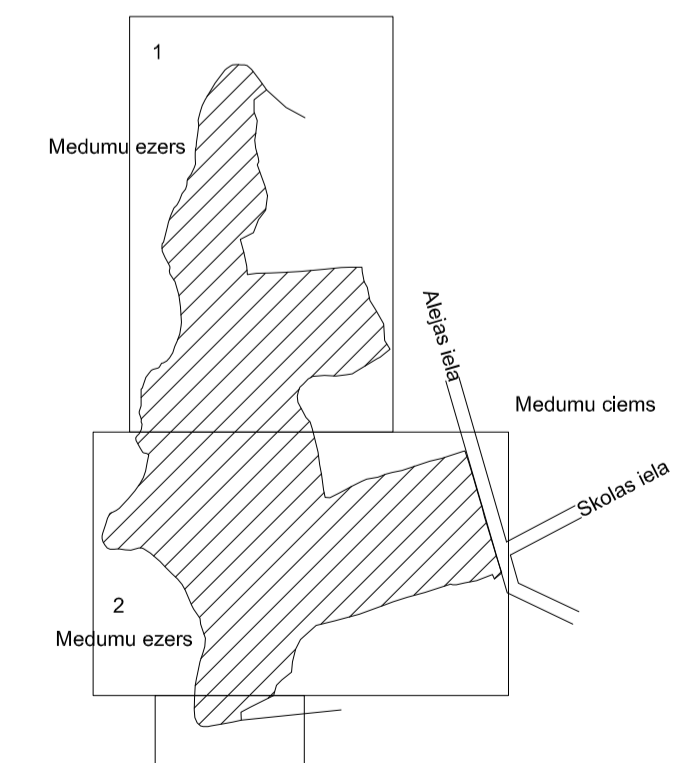
Pasūtītājs: Daugavpils Universitātes Dabas izpētes un vides izglītības centrs

Direktors	Dz. Kōivāmelis	28.09.2016.	Objekta reģ. Nr. JE 16/4	Lapas 3
Aleksandrs Jēgorevs	Sertifikāts serijas BC Nr.235	28.09.2016.	Rasījums: Topogrāfiskais plāns	Lapa 1

Mērogs 1:500



Objekta izvietojuma shēma / Lapu shēma



Organizācija	Komunikācija	Paraksts	Datums	Uzvārds	Piezīmes
AS "Sadales tīkls"	ELEKTRĪBAS KABEĻI	paraksts	28.09.2016.	J.Gujans	
SIA "Lattelecom"	SAKARU KABEĻI	paraksts	28.09.2016.	K.Simons	Nr.37.8-10/5421300
Daugavpils novada pašvaldība	el.kabeļi, ūdensvadi, kanalizācija, apgaismes kabeļi	paraksts	28.09.2016.	N.Poltavcovs	
VSIA "ZINI"	MELIORĀCIJA	paraksts	05.10.2016.	J.Soms	D/2016-258

PIEZĪMES:
 1. LKS-92 TM koordinātu sistēma.
 2. Latvijas normālo augstumu sistēma. (LAS-2000.5)
 3. Mēroga koeficients 0.999866.
 4. Uzņemšana veikta 2016.gada 12 - 23 septembrī.
 5. Uzņemšana izstrādāta atbilstoši:
 GPS bāzes staciju sistēma LATPOS
 mērījumi veikti RTK režīmā. Bāzes stacija "Daugavpils 1"
 noteikumiem Nr.201 "Augstas precizitātes topogrāfiskās
 informācijas un tās centrisā ciktubūšanas noteikumi" 1. pielikumam
 7. Zemes vienību robežas ir atbilstoši zemes
 kadastrālās uzņemšanas un vienojā ģeodētiskā tīkla
 precizitātei un var nesakrist ar situāciju plānā
 8. Kadastrālā informācija iegūta no www.kadastrs.lv 28.09.2016.
 311676 edoc.
 objekta platība: 12.94 ha.

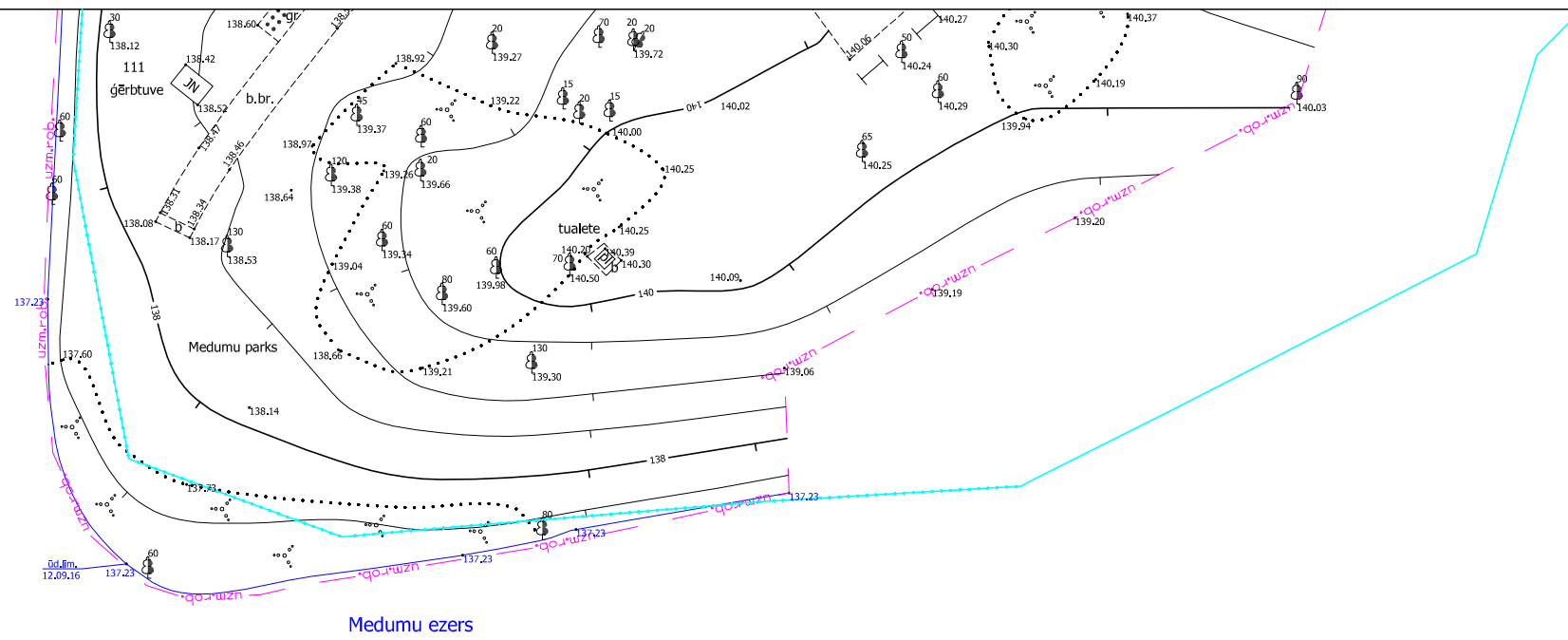
REĢISTRĒTS
 Daugavpils novada pašvaldības ADTI datu bāzē
 2016. gada 05. oktobrī Nr. 09-2016-167
 Daugavpils novada domes lēmums Nr. 2. Daugavpils, LV5401
 saskaņā ar: www.dzrk.lv

MĒRNICĪBAS FIRMA "RIO M"
 Daugavpils
 Reģ. Nr. 4160303500
 Balvu ielā 18, Daugavpils, LV-5400
 email: info@rio.lv
 Tālr. 65438465, 29420575, fakss: 65438466
 saskaņā ar: www.dzrk.lv

Objekts:
 Medumu parks, Medumu ciems,
 Daugavpils novads
 Pasūtītājs: Daugavpils Universitātes Dabai
 Izpētes un vides izglītības centrs

Direktors	Dz. Krūterāmelis	28.09.2016.	Objekta reģ. Nr. JE 16/4	Lapa 3
Serifināts veģetācija BC Nr.235	Aleksandrs Jegorovs	28.09.2016.	Rasējums: Topogrāfiskais plāns	Lapa 2
			Mērogs 1:500	

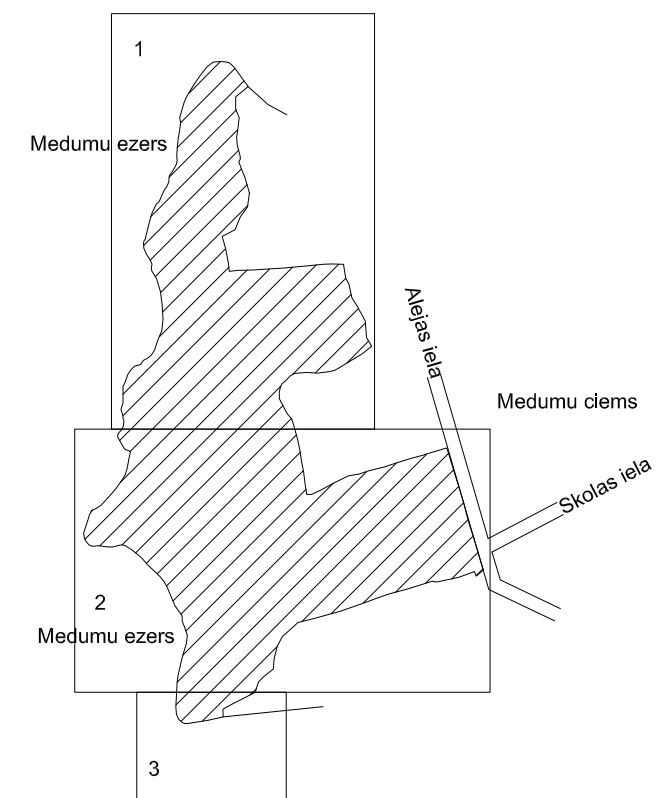
44720040578



x=184300
y=647251

x=184250
y=647150

Objekta izvietojuma shēma / Lapu shēma



REĢISTRĒTS
Daugavpils novada pašvaldības ADTI datu bāzē
2016. gada 05.oktobrī Nr.08-20/16-167
Daugavpils novada dome Rīgas iela 2, Daugavpils, LV5401
e-pasts:topo@dnd.lv, www.dnd.lv.

- PIEZĪMES:**
- LKS-92 TM koordinātu sistēma.
 - Latvijas normālo augstumu sistēma. (LAS-2000,5)
 - Mēroga koeficients 0.999866.
 - Uzmērīšana veikta 2016.gada 12 - 23 septembrī
 - Uzmērīšanā izmantoti atbalstpunkti
GPS bāzes staciju sistēma LATPOS
mērījumi veikti RTK režīmā, bāzes stacija "Daugavpils 1".
 - Topogrāfiskie apzīmējumi attēloti atbilstoši MK 24.04.2012. noteikumiem Nr. 281 "Augstas detalizācijas topogrāfiskās informācijas un tās centrālās datubāzes noteikumi" 1. pielikumam
 - Zemes vienību robežas ir attēlotas atbilstoši zemes kadastrālās uzmērīšanas un vietējā ģeodēziskā tīkla precizitātei un var nesakrist ar situāciju plānā
 - Kadastra informācija iegūta no www.kadastrs.lv 28.09.2016. 311676 edoc.
- objekta platība: 12.94 ha.

EKSPLUATĒJOŠO ORGANIZĀCIJU APLIECINĀJUMS PAR PLĀNĀ UZRĀDĪTO APAKŠZEMJU KOMUNIKĀCIJU ATBILSTĪBU ŠO ORGANIZĀCIJU ARHĪVU MATERIĀLIEM.

Organizācija	Komunikācija	Paraksts	Datums	Uzvārds	Piezīmes
AS "Sadales tīkls"	ELEKTRĪBAS KABEĻI	paraksts	28.09.2016.	J.Gujans	
SIA "Lattelecom"	SAKARU KABEĻI	paraksts	28.09.2016.	K.Simonovs	Nr.37.8-10/542/1300
Daugavpils novada pašvaldība	el.kabeļi, ūdensvadi, kanalizācija, apgaismes kabeļi	paraksts	28.09.2016.	N.Poltavecs	
VSIA 'ZMNI'	MELIORĀCIJA	paraksts	05.10.2016.	J.Soms	D/2016-258

MĒRNIECĪBAS FIRMA "RIO M" Daugavpils 		Objekts: Medumu parks, Medumu ciems, Medumu pagasts, Daugavpils novads	
Reģ. Nr. 41503035503 Balvu iela 1B, Daugavpils, LV-5400 email:riom@rio.lv Tālr. 65438466, 29420575, fakss:65438466		Pasūtītājs: Daugavpils Universitātes Dabas izpētes un vides izglītības centrs	
Direktors	Dz. Krūtkrāmelis	28.09.2016.	Objekta reģ. Nr. JE 16/4
Aleksandrs Jegorovs Sertifikāts serijas BC Nr.235		28.09.2016.	Rasējums: Topogrāfiskais plāns
			Mērogs 1:500
			Lapas 3
			Lapa 3