


Paziņojumi par dabas lieguma "Dubnas paliene" dabas aizsardzības plāna izstrādes uzsākšanu

Paziņojums 12.11.2020. laikrakstā "Latvijas Vēstnesis":

<https://www.vestnesis.lv/op/2020/220.DA1>

LATVIJAS  VĒSTNESIS

Dažādi sludinājumi: [Šajā laidienā 1](#) [Pēdējās nedēļas laikā 11](#) [Visi](#)

Laidiens: 12.11.2020., Nr. 220
Oficiālās publikācijas Nr.: 2020/220.DA1 [← Iepriekšējā publikācija](#) [Nākamā publikācija →](#)

OFICIĀLAIS PAZIŅOJUMS

Paziņojums par dabas aizsardzības plāna izstrādes uzsākšanas sanākumi dabas liegumam "Dubnas paliene"

Dabas aizsardzības pārvaldes uzdevumā SIA "Vides Konsultāciju Birojs" ir uzsācis dabas aizsardzības plāna izstrādi īpaši aizsargājama dabas un Natura 2000 teritorijai, dabas liegumam "Dubnas paliene", kas atrodas Līvānu un Vārkavas novadā.

Aicinām ikvienu interesentu piedalīties plāna uzsākšanas tiešsaistes (attālinātā) sanāksmē 2020.gada 15.decembrī plkst. 15.00. Dalībai sanāksmē jāreģistrējas līdz 14. decembrim, rakstot uz e-pastu: birojs@vkb.lv. No 2020.gada 1.decembra timekļvietnē www.vkb.lv un www.daba.gov.lv būs pieejama videoprezentācija un citi informatīvie materiāli.

Izteikt viedokli un sniegt konstruktīvus priekšlikumus par turpmāko dabas lieguma attīstības vīziju aicinām sanāksmes laikā vai rakstiski līdz 2020.gada 18.decembrim, adresējot tos SIA "Vides Konsultāciju Birojs" (Ezermalas iela 28, Rīga, LV-1014 vai birojs@vkb.lv, tālr. 67557668, www.vkb.lv).

Plāna izstrāde tiek veikta dabas skaitīšanas jeb Eiropas Savienības Kohēzijas fonda īstenotā projekta "Priekšnosacījumu izveide labākai bioloģiskās daudzveidības saglabāšanai un ekosistēmu aizsardzībai Latvijā" Nr. 5.4.2.1/16/I/001 ietvaros.


Oficiālie paziņojumi:
[Visas grupas](#)

www.varkava.lv/upload/Ozolupe_novembris(5).pdf

Automatic Zoom

Vārkavas novads – vieta, kur satiekas mirklī, kas vieno!

OZOLUPE



Vārkavas novada pašvaldības informatīvais izdevums Nr. 7 (143) 03.11.2020.

Dabas lieguma "Dubnas paliene" dabas aizsardzības plāna izstrādes uzsākšanas sanāksme



IEGULDĪTĀS TAVĀ NĀKOTNĒ

2020.gada 15.decembrī plkst. 15.00 notiks tiešsaistes (attālināta) informatīva sanāksme par īpaši aizsargājamās dabas teritorijas, dabas lieguma "Dubnas paliene" dabas aizsardzības plāna izstrādes uzsākšanu. Dalībai sanāksmē jāreģistrējas līdz 14.decembrim, rakstot uz e-pastu birojs@vkb.lv, kā arī aicinām iesūtīt jautājumus un priekšlikumus ieviešanai sanāksmē.

No 2020.gada 1.decembra tīmekļvietnē www.vkb.lv un www.daba.gov.lv būs pieejama videoprezentācija un citi informatīvie materiāli, kas iepazīstinās ar dabas lieguma izveidošanas mērķiem, dabas vērtībām, dabas aizsardzības plāna izstrādes procedūru, termiņiem, iesaistītajiem ekspertiem, plānotajiem pētījumiem un aktivitātēm un iespēju piedalīties dabas aizsardzības plāna izstrādē.

Dabas liegums "Dubnas paliene" dibināts 2004.gadā un atrodas Līvānu un Vārkavas novadā. Dabas liegums 377 ha platībā ir arī Eiropas nozīmes aizsargājama dabas teritorija Natura 2000, kas izveidota Dubnas upes un tās palienes ēālāju aizsardzībai, tajā sastopamas vairākas retas un aizsargājamas augu, putnu, zivju un čūdiņu sugas.

Oktobris 2020 Nr. 6 (142)

Dabas aizsardzības plāna udevums ir saskaņot dabas resursu izmantošanas, reģiona attīstības, iedzīvotāju un dabas aizsardzības intereses, lai vienlaikus tiktu saglabātas arī teritorijas dabas vērtības. Plānu Dabas aizsardzības pārvaldes udevumā izstrādā SIA "Vides Konsultāciju Birojs".

Aicinām iedzīvotājus, zemi īpašniekus, uzņēmējus un ikvienu interesentu iesaistīties un piedalīties informatīvajā sanāksmē, lai saņemtu aktuālo informāciju un savlaicīgi paustu konstruktīvu viedokli par teritorijas apsaimniekošanu un izmantošanu! Izteikt viedokli un sniegt priekšlikumus par turpmāko dabas lieguma attīstības virziņu aicinām sanāksmes laikā vai rakstiski līdz 2020.gada 18.decembrim, adresējot tos plāna izstrādātājam SIA "Vides Konsultāciju Birojs" (Ezermalas iela 28, Rīga, LV-1014, e-pasts: birojs@vkb.lv, www.vkb.lv, tālrunis 67557668).

Plāna izstrāde tiek veikta dabas skaitīšanas jeb Eiropas Savienības Kohēzijas fonda īstenotā projekta "Priekšnosacījumu ieviešana labākai bioloģiskās daudzveidības saglabāšanai un ekosistēmu aizsardzībai Latvijā" Nr. 5.4.2.1/16/I/001 ietvaros.

Aicināti visi interesenti!



Aptēga Latgales vārtos!

Līvānu novada

vēstis

INFORMATĪVAIS IZDEVUMS LĪVĀNU PILSĒTAI / JERSIKAS / ROŽUPES / RUDZĀTU / SUTRU / TURKU / PAGASTIEM | Nr. 11 (196) 2020. GADA 12. NOVEMBRIS

INSTITŪCIJĀM

Iesniegumu kārtību, kādā Vidus aizsardzības un reģionālās attīstības ministrija, pašvaldības un valsts iestādes sadarbības, lai ar Valsts un pašvaldības vienotā klientu apkalpošanas centra starpniecību nodrošinātu valsts iestāžu klientu apkalpošanu un informāciju par noteiktajiem pakalpojumiem, dome nolūma slēgt sadarbības līgumus ar Vidus aizsardzības un reģionālās attīstības ministriju un tās norādītajām valsts iestādēm Līvānu novada Valsts un pašvaldības vienotā klientu apkalpošanas centra darbības nodrošināšanai.

MAINĪJA FINANSĒJUMA MĒRĶI

Izskatot Rudzātu vidusskolas 2020.gada 19.oktobra vēstuli ar lūgumu atļaut 2020.gadā Dabaszinību nometnes "Eis vara vairāk" rīkošanu paredzētos finanšu līdzekļus 6000 EUR apmērā novirzīt informācijas tehnoloģiju iegādei (ņemot vērā, ka ceturši ar epidemioloģisko situāciju valstī nometnes 2020.gada vasarā netika rīkotas), dome nolūma atbalstīt finansējuma mērķu maiņu un atļaut Rudzātu vidusskolai izmantot minētos līdzekļus informācijas tehnoloģiju iegādei.

LĒMA IESTĀTIES BIEDRĪBĀ "LATVIJAS BASKETBOLA SAVIENĪBA"

Izskatot Līvānu Bērnu un jauniešu sporta skolas 2020. gada 14. jūlija vēstuli, Līvānu novada dome lēma piekrist, ka Līvānu Bērnu un jauniešu sporta skola iestājas biedrībā "Latvijas Basketbola savienība" kā asociālais biedrs.

PLĀNO KOMPENSĒT EDINĀŠANAS IZDEVUMUS 7.-12. KLAŠU SKOLĒNIEM

Atbilstoši veiktajiem grozījumiem Ministru kabineta 2020. gada 9. jūnija noteikumos Nr. 260 "Epidemioloģiskās drošības pasākumi Covid-19 infekcijas izplatības ierobežošanai" noteikts, ka no 2020. gada 26.oktobra līdz 13.novembrim izglītības iestādēs vispārējās pamatizglītības programmas un vispārējās vidējās izglītības programmas 7.-12. klasi notiek atļaušana, kā arī ar Ministru kabineta 2020.gada 6.novembra rīkojumu Nr.655 "Par ārkārtējās situācijas izsludināšanu" visā Latvijā valsts teritorijā izsludināta ārkārtējā situācija no 2020.gada 5.novembra līdz 6.decembrim ar mērķi ierobežot Covid-19 izplatību.

Lai kompensētu šādi minētos izdevumus Līvānu novada izglītības iestāžu 7.-12.klašu skolēniem atbilstoši mācību procesa laikā periodā no 2020.gada 26.oktobra līdz 13.novembrim, un ņemot vērā, ka arī ārkārtējās situācijas izsludinājuma laikā no 2020.gada 5.novembra līdz 6.decembrim 7.-12.klašu skolēniem mācību procesa notiek atļaušana, Līvānu novada dome šķērštas šādi 13.novembrī plāno skatīt jautājumu par kārtību pārkāpumu grozījumu izstrādāšanai skolēnu ģimenēm.

TRŪCĪGAJIEM UN MAZNODROŠINĀTAJIEM IZSNIEGTS SEJAS AIZSARGMASKAS

Līvānu novada Sociālās dienests novada trūcīgiem un maznodrošinātajiem iedzīvotājiem izsniegt vairākkārt lietojamas sejas aizsargmaskas no auduma – katrai personai no 14 gada vecuma 2 maskas. Izsniegšana tiks veikta rīdies kārtībā. Paturēkšanās un papildu informācija, personīgi vai pa lēmumu virsmas, pie zvaņošanas dienesta Līvānu novada Sociālās dienests.



CEREMONIJU RĪKOŠANAS NOSACĪJUMUS

Līvānu novada pašvaldība 2020. gada 2. novembrī izdevusi rīkojumu "Par pasākumiem COVID-19 infekcijas izplatības ierobežošanai", kuri nosauka Līvānu novada pašvaldības administratīvajā teritorijā atļaut kapliņu izmantošanu bērnu ceremoniju rīkošanai līdz 10 personām gan iekšējā, gan ārpus tām, ievērojot 2 metru distanci, nodrošinot epidemioloģiskās drošības pasākumus.

PAZIŅOJUMS PAR DABAS LIEGUMA "DUBNAS PALIENE" DABAS AIZSARDZĪBAS PLĀNA IZSTRĀDES UZSĀKŠANAS SANĀKSMI

2020.gada 15.decembrī plkst. 15.00 notiks tiešsaistes (attālinātā) informatīva sanāksme par pasi aizsargājamas dabas teritorijas, dabas lieguma "Dubnas paliene" dabas aizsardzības plāna izstrādes uzsākšanu.



Dalībai sanāksmē jāreģistrējas līdz 14.decembrim, nokotot uz e-pastu birojs@vkh.lv, kā arī aicināt iemīt atzījumus un priekšlikumus izstrādāšanai sanāksmē.

No 2020.gada 1.decembra tīmekļvietnē www.vkh.lv un www.dabas.gov.lv būs pieejama video prezentācija un citi informatīvie materiāli, kas iepazīstina ar dabas lieguma izveidošanas mērķiem, dabas vērtībām, dabas aizsardzības plāna izstrādes procedūru, termiņiem, iesaistītajiem ekspertiem, plānotajiem pasākumiem un aktivitātēm un iespēju piedalīties dabas aizsardzības plāna izstrādē.

Dabas liegums "Dubnas paliene" dibināts 2004.gadā ar nolūku Līvānu un Vārkavas novads. Dabas lieguma 377 ha platībā ir arī Kropas nozīmes aizsargājama dabas teritorija Natura 2000, kas izveidota Dubnas apes un tās polienes zāļņu aizsardzībai, tajā sastopamas vairākas retas un aizsargājamas augu, putnu, sīvu un zīdītāju sugas.

Dabas aizsardzības plāna udevums ir sasniegt dabas resursu izmantošanas, reģionā attīstības, nodototāju un dabas aizsardzības intereses, lai vienlaikus iktu saglabātas arī teritorijas dabas vērtības. Pirmā dabas aizsardzības pārvaldes udevumā izstrādā SIA "Vides Konsultāciju Birojs".

Aicinām iedzīvotājus, zemju īpašniekus, uzņēmējus un ikvienu interesantu iesaistīties un piedalīties informatīvajā sanāksmē, lai saņemtu aktuālo informāciju un savlaicīgi paustu konstruktīvu viedokli par teritorijas apsaimniekošanu un izmantošanu! Ieteikti viedokļi un sniegti priekšlikumus par turpmāko dabas lieguma attīstības virsiju aicinām sanāksmes laikā vai rakstiski līdz 2020.gada 18.decembrim, adresējot uz plāna izstrādātājam SIA "Vides Konsultāciju Birojs" (Ruzmales iela 28, Rīga, LV-1014, e-pasts: birojs@vkh.lv, www.vkh.lv, Lēmums 67557668).

Plāna izstrādē tiek veikta dabas skaidrošana jeb Eiropas Savienības Kohēzijas fonda īstenotā projekta "Priekšnosaukums izveide labāku bioloģiskās daudzveidības saglabāšanai un ekoloģisku aizsardzībai Latvijā" Nr. 5.4.2./16/1001 ietvaros.

LĪVĀNU NOVADA DOMES ADMINISTRATĪVĀ KOMISIJA

AIZSARDZĪBAS PASĀKUMU NODROŠINĀŠANA LĪVĀNU NOVADA ŪDENSTILPĒS 2.KĀRTA" REALIZĀCIJA




Līvānu novada dome, nodrošinot Zivju resursu aizsardzības pasākumus, ko veic pašvaldības, kuru kompetencē ir zivju resursu aizsardzība, valsts atbalsta saņemšanai zivsaimniecības attīstībai no Zivju fonda līdzekļiem 12.08.2020. iesniedza projekta pieteikumu "Zvejas resursu aizsardzības pasākumu nodrošināšana Līvānu novada ūdenstilpēs 2.kārta", kuri tika akceptēti.

Projekta mērķis bija, veicot aprakojuma iegādi, aizsargāt zivju resursus Līvānu novada ūdenstilpēs, kontrolēt makšķerešanas noteikumu ieviešanu, novirzīt maksājumiem un nekādus zivju resursu lietotājus izmantošanu.

Projekta ieviešanai tika iegādāts planšetdators, kas tiks izmantots darbam ar Latvijas zivsaimniecības iekārtu kontroleris un informācijas sistēmu (IZIKS), licenču izsniegšanai, licenču derīguma pārbaudei svajas vietās. Planšetdators būs savienojams un nodrošinās pilotālam dromam, kura iegāde 2019. gadā ir atbalstīta Zivju Fonda pasākumā "Zivju resursu aizsardzības pasākumi, ko veic valsts iestādes vai pašvaldības, kuru kompetencē ir zivju resursu aizsardzība (ņemot atbilstošas institūcijas kārtības ieviešanu)".

Kopējais projekta izmaksas sastāda 338,80 EUR, no kurām 304,92 EUR ir Valsts atbalsta programmas Zivsaimniecības attīstībai finansējums un 33,88 EUR ir Līvānu novada domes līdzfinansējums.

VID RĪKO SEMINĀRUS UZNĒMĒJIEM UN FINANSIETIEM PAR "VIENOTO NODOKĻU KONTU"



Valsts ierētniņa dienests

Lai maksimāli administratīvo slogu, no 2021. gada 1.janvārā Valsts ierētniņa dienesta administrētos iekšzemes nodokļus varēs maksāt nevis 46 atsevišķos kontos, bet vienā – vienotajā nodokļu kontā.

Lai uzsāpumu grāmatveidī, finansētā un saimnieciskās darbības veicēji, kuras skar šis izmaiņas, saņemtu informāciju par jauno nodokļu administrēšanas un maksāšanas kārtību, VID organizē bezmaksas tiešsaistes seminārus. Semināros tiks sniegti padidnāti skaidrojumi un atbildes uz jautājumiem:

• kādi nodokļi tiks maksāti vienotajā nodokļu kontā;

• kādas izmaiņas piedāvos nodokļu deklarācijas kārtība;

• kāds būs nodokļu samaksas termiņš;

• kā notiks iemaksātās nodokļu summas sadalšana u.c.

Tiešsaistes semināri būs skatāmi VID kontā sociālajās platformās "Facebook" un "Youtube".

12. novembrī plkst. 10.00 – 15.00;

13. novembrī plkst. 10.00 – 11.00;

16. novembrī plkst. 10.00 – 11.00.


Informācija par VID organizētajiem pasākumiem vienmēr atradīsiet VID informāciju vietnēs www.vid.gov.lv sadaļā "Notikumu kalendārs". Varat savlaicīgi fiksēt tiešsaistes pasākuma norises laiku un digitālās platformas, kurā las notiks, tādā veidā varat pievienot to savam digitālajam kalendāram.

BIEDRĪBAS "PREIĻU RAJONA PARTNERĪBĀ" PAZIŅOJUMS

Biedrība "Preiļu rajona partnerība" izbudina atbilstošu projekta iesniegumu pieņemšanas 9.kārtu Latvijas Lauku attīstības programmas 2014.-

Paziņojums Dabas aizsardzības pārvaldes mājaslapā:

https://www.daba.gov.lv/public/lat/aktualitates/pasakumu_kalendars1/event/4712/



LV EN RU LT

Kontakti Sākums Lapas kartē Jautājiet mums

Par mums Pakalpojumi Bioloģiskā daudzveidība Aktualitātes

Aktualitātes

- Pasākumu kalendāre
- Zinas
- Ziņu arhīvs
- Sabiedrības līdzdalība
- Darbs COVID-19 pandēmijas laikā laikā
- Dabā ejot ko atnesi to aizņesi!
- Dabas tūrisma aktualitātes
- Foto galerijas
- Video
- Ekrāna tapetes

Interaktīvas iespējas

- Jautājiet mums
- Atņūnāt

Sākums » Aktualitātes » Pasākumu kalendārs

Pasākumu kalendārs

Dabas lieguma "Dubnas palenie" dabas aizsardzības plāna izstrādes uzskaites saraksts 10.12.2020

LAIKS: 15.12.2020, plkst. 15:00
VIETA: Tirdzniecības centri, jāreģistrējas līdz 14. decembrim, rakstot uz e-pastu birojs@vkb.lv
RĪKO: SIA "Vides Konsultāciju Birojs"
Dabas lieguma "Dubnas palenie" dabas aizsardzības plāna izstrādes uzskaites saraksts

No 2020. gada 1. decembra tīmekļvietnē www.vkb.lv un www.daba.gov.lv būs pieejama video prezentācija un citi informatīvie materiāli, kas iepazīstinās ar dabas lieguma izveidošanas mērķiem, dabas vērtībām, dabas aizsardzības plāna izstrādes procedūru, termiņiem, iesaistītajiem ekspertiem, plānotajiem pasākumiem un aktivitātēm un esošu piodalības dabas aizsardzības plāna izstrādē.

Dabas lieguma "Dubnas palenie" izveidots 2004. gadā un atrodas Līvānu un Vērkavas novēdā. Dabas liegums 377 ha platībā ir arī Eiropas nozīmīgs aizsargājams dabas teritorija Natura 2000, kas izveidota Dubnas upes un tās palienes zālāju aizsardzībai, tajā sastopamas vairākas retas un aizsargājamas augu, putnu, zivju un dzīvnieku sugas.

Dabas aizsardzības plāna uzdevumi ir saskaņot dabas resursu izmantošanas, reģiona attīstības, iedzīvotāju un dabas aizsardzības intereses, lai vienlaikus tiktu saglabātas arī teritorijas dabas vērtības. Plāna Dabas aizsardzības pārvaldes uzdevumu izstrādā SIA "Vides Konsultāciju Birojs".

Aicinām iedzīvotājus, zemi īpašniekus, uzņēmējus un iedzīvotājus iesaistīties un piedalīties informatīvajā sarīkumā, lai saņemtu aktuālu informāciju un sevalicīgi pasūtu konstruktīvu viedokli par teritorijas apsaimniekošanu un izmantošanu.


Izietki viedēji un sniegt priekšlikumus par turpmāko dabas lieguma attīstības virzību atbilstoši sarīkuma sarakstam laikā vai rakstiski līdz 2020. gada 15. decembrim, adresējot tos plāna izstrādātājam SIA "Vides Konsultāciju Birojs" (Ezermalas iela 26, Rīga, LV-1014, e-pasts: birojs@vkb.lv, www.vkb.lv, tālrunis 67557998).

Plāna izstrāde tiek veikta dabas aizsardzības jeb Eiropas Savienības Kohēzijas fonda ietvaros projektā "Priekšnosacījumu izveide labāki bioloģiskā daudzveidības saglabāšanai un ekosistēmu aizsardzībai Līdijā" Nr. 5.4.2./160/001 ietvaros.

Informātie materiāls par DL Dubnas palenie (PDF 1,00 MB)

Prezentācijas teksts (PDF 3,00 MB)

Ievadprezentācija



Paziņojums Līvānu un Vārkavas novada pašvaldības telpās:



Paziņojums par dabas lieguma “Dubnas paliene” dabas aizsardzības plāna izstrādes uzsākšanas sanāksmi

2020.gada 15.decembrī plkst. 15.00 notiks tiešsaistes (attālināta) informatīva sanāksme par īpaši aizsargājamās dabas teritorijas, dabas lieguma “Dubnas paliene” dabas aizsardzības plāna izstrādes uzsākšanu. Dalībai sanāksmē jāreģistrējas līdz 14.decembrim, rakstot uz e-pastu birojs@vkb.lv, kā arī aicinām iesūtīt jautājumus un priekšlikumus izskatīšanai sanāksmē.

No 2020.gada 1.decembra tīmekļvietnē www.vkb.lv un www.daba.gov.lv būs pieejama videoprezentācija un citi informatīvie materiāli, kas iepazīstinās ar dabas lieguma izveidošanas mērķiem, dabas vērtībām, dabas aizsardzības plāna izstrādes procedūru, termiņiem, iesaistītajiem ekspertiem, plānotajiem pētījumiem un aktivitātēm un iespēju piedalīties dabas aizsardzības plāna izstrādē.

Dabas liegums “Dubnas paliene” dibināts 2004.gadā un atrodas Līvānu un Vārkavas novadā. Dabas liegums 377 ha platībā ir arī Eiropas nozīmes aizsargājama dabas teritorija *Natura 2000*, kas izveidota Dubnas upes un tās palienes zālāju aizsardzībai, tajā sastopamas vairākas retas un aizsargājamas augu, putnu, zivju un zīdītāju sugas.

Dabas aizsardzības plāna uzdevums ir saskaņot dabas resursu izmantošanas, reģiona attīstības, iedzīvotāju un dabas aizsardzības intereses, lai vienlaikus tiktu saglabātas arī teritorijas dabas vērtības. Plānu Dabas aizsardzības pārvaldes uzdevumā izstrādā SIA “Vides Konsultāciju Birojs”.

Aicinām iedzīvotājus, zemju īpašniekus, uzņēmējus un ikvienu interesentu iesaistīties un piedalīties informatīvajā sanāksmē, lai saņemtu aktuālo informāciju un savlaicīgi paustu konstruktīvu viedokli par teritorijas apsaimniekošanu un izmantošanu! Izteikt viedokli un sniegt priekšlikumus par turpmāko dabas lieguma attīstības vīziju aicinām sanāksmes laikā vai rakstiski līdz 2020.gada 18.decembrim, adresējot tos plāna izstrādātājam SIA “Vides Konsultāciju Birojs” (Ezermalas iela 28, Rīga, LV-1014, e-pasts: birojs@vkb.lv, www.vkb.lv, tālrunis 67557668).



Plāna izstrāde tiek veikta dabas skaitīšanas jeb Eiropas Savienības Kohēzijas fonda īstenotā projekta “Priekšnosacījumu izveide labākai bioloģiskās daudzveidības saglabāšanai un ekosistēmu aizsardzībai Latvijā” Nr. 5.4.2.1/16/L/001 ietvaros.

Aicināti visi interesenti!



Paziņojums SIA "Vides Konsultāciju Birojs" mājaslapā:



JAUNUMI	KONTAKTINFORMĀCIJA	PAKALPOJUMU NOZARES	POPULĀRĀKIE RAKSTI
 <p>Publicēts 27-11-2020. Dabas lieguma "Dubnas paliene" dabas aizsardzības plāna izstrādes uzsākšanas sanāksme</p>	<p>Ezermalas iela 28, Mežaparks, Rīga, LV-1014</p> <p>+371 67557668 +371 67557698</p> <p>birojs@vkb.lv</p> <p>VKB Skype</p>	<p>Vides monitorings</p> <p>Vides konsultācijas</p> <p>Ģeoloģiska un vides izpēte</p> <p>Ūdensapgāde un hidroģeoloģija</p> <p>Laboratorijas pakalpojumi</p>	<ul style="list-style-type: none">Projekts "Partnerība biznesa konkurētspēja"Laboratorijas pakalpojumiĢeoloģiska un vides izpēteVides monitoringsVides konsultācijasPar mumsŪdensapgāde & hidroģeoloģijaLaboratorijas darba laiksLaboratorijas vēstureLaboratorijas pasūtījumu noformēšana
 <p>Publicēts 26-11-2020. Paziņojums par ietekmes uz vidi novērtējuma aktualās. Ziņojuma iesniegšanu vides pārtraudzības veids birogam</p>			

https://www.vkb.lv/kvb-pakalpojumi/23-vides-konsultacijas/23-dabas-lieguma-dubnas-paliene-dabas-aizsardzibas-plana-izstrades-uzsakšanas-sanaksme

PAKALPOJUMI

AKTĪVĀ POZĪCIJA • SĀKUMS • PAKALPOJUMI • VIDES KONSULTĀCIJAS
• DABAS LIEGUMA "DUBNAS PALIENE" DABAS AIZSARDZĪBAS PLĀNA IZSTRĀDES UZSĀKŠANAS SANĀKSME

DABAS LIEGUMA "DUBNAS PALIENE" DABAS AIZSARDZĪBAS PLĀNA IZSTRĀDES UZSĀKŠANAS SANĀKSME

2020.gada 15.decembrī plkst. 15.00notiks tiešsaistes (attālināta) informatīva sanāksme par īpaši aizsargājamās dabas teritorijas, dabas lieguma "Dubnas paliene" dabas aizsardzības plāna izstrādes uzsākšanu. Daļai sanāksmē jāreģistrējas līdz 14.decembrim, rakstot uz e-pastu birojs@vkb.lv, kā arī aicinām iesūtīt jautājumus un priekšlikumus izstrādāšanai sanāksmē.

No 2020.gada 1.decembra (inoklīvēnē www.vkb.lv un www.daba.gov.lv) būs pieejama videoprezentācija un citi informatīvie materiāli, kas iepazīstinās ar dabas lieguma izveidošanas mērķiem, dabas vērtībām, dabas aizsardzības plāna izstrādes procedūru, termiņiem, iesaistītajiem ekspertiem, plānojamajiem pētījumiem un aktivitātēm un iespēju piedalīties dabas aizsardzības plāna izstrādē.

Dabas liegums "Dubnas paliene" dibināts 2004.gadā un atrodas Līvānu un Vācavas novadā. Dabas liegums 577 ha plauktā ir arī Eiropas nozīmes aizsargājama dabas teritorija *Natura 2000*, kas izveidota Dubnas upes un tās palienes zaļoju aizsardzībai, tajā sastopamas vairākas retas un aizsargājamas augu, putnu, zivju un zīdītāju sugas.

Dabas aizsardzības plāna uzdevums ir sākotnēji dabas resursu izmantošanas reģiona attīstībai, iedzīvotāju un dabas aizsardzības intereses. Lai vienlaikus tiktu saglabātas arī teritorijas dabas vērtības. Plānu Dabas aizsardzības pārvaldes uzdevuma izstrādā SIA "Vides Konsultāciju Birojs".

Aicinām fedzīvotājus, zemju īpašniekus, uzņēmējus un ikvienu interesentu iesaistīties un piedalīties informatīvajā sanāksmē, lai saņemtu aktuālo informāciju un savlaicīgi paustu konstruktīvu viedokli par teritorijas apsaimniekošanu un izmantošanu! Izteikt viedokli un sniegt priekšlikumus par turpmāko dabas lieguma attīstības vīziju aicinām sanāksmes laikā vai rakstiski līdz2020.gada 18.decembrim, aizsūtīto tālruni izstrādātājam SIA "Vides Konsultāciju Birojs" (Ezermalas iela 28, Rīga, LV-1014, e-pasts: birojs@vkb.lv, www.vkb.lv, tālrunis 67557668).

Plāna izstrādē tiek veikta dabas skatīšanas jeb Eiropas Savienības Kohēzijas fonda Eiterotā projekta "Priekšnosacījumu izveide labākat bioloģiskās daudzveidības saglabāšanai un ekosistēmu aizsardzībai Latvijā" Nr 5.4.2.1/16.1/001 ietvaros.

Apmāto vja interesenti!
[Videoprezentācija](#)
[Informatīvais materiāls](#)
[Prezentācija](#)

Kalendārs

Decembris 2020

Pi	Ot	Tr	Ce	Pi	Se	Sv
	1	2	3	4	5	6
7	8	9	10	11	12	13
14	15	16	17	18	19	20
21	22	23	24	25	26	27
28	29	30	31			



Ziņas

Visas ziņas

Aktualitātes

Kultūra

Sports

Izglītība

Jauniešiem

Vide

Lauku ziņas

Uzņēmējdarbība

Projekti

AP 2019-2025

Ziņas - Aktualitātes

AKTUALITĀTES

09.11.2020

Paziņojums par dabas lieguma "Dubnas paliene" dabas aizsardzības plāna izstrādes uzsākšanas sanāksmi

2020.gada 15.decembrī plkst. 15.00 notiks tiešsaistes (attālināta) informatīva sanāksme par īpaši aizsargājamās dabas teritorijas, dabas lieguma "Dubnas paliene" dabas aizsardzības plāna izstrādes uzsākšanu. Dalībai sanāksmē jāreģistrējas līdz 14.decembrim, rakstot uz e-pastu birojs@vkb.lv, kā arī aicinām iesūtīt jautājumus un priekšlikumus izskatīšanai sanāksmē.

No 2020.gada 1.decembra tīmekļvietnē www.vkb.lv un www.daba.gov.lv būs pieejama videoprezentācija un citi informatīvie materiāli, kas iepazīstinās ar dabas lieguma izveidošanas mērķiem, dabas vērtībām, dabas aizsardzības plāna izstrādes procedūru, termiņiem, iesaistītajiem ekspertiem, plānotajiem pētījumiem un aktivitātēm un iespēju piedalīties dabas aizsardzības plāna izstrādē.

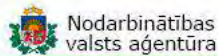
Dabas liegums "Dubnas paliene" dibināts 2004.gadā un atrodas Līvānu un Vārkavas novadā. Dabas liegums 377 ha platībā ir arī Eiropas nozīmes aizsargājama dabas teritorija *Natura 2000*, kas izveidota Dubnas upes un tās palienes zālāju aizsardzībai, tajā sastopamas vairākas retas un aizsargājamas augu, putnu, zivju un zidītauju sugas.

Dabas aizsardzības plāna uzdevums ir saskaņot dabas resursu izmantošanas, reģiona attīstības, iedzīvotāju un dabas aizsardzības intereses, lai vienlaikus tiktu saglabātas arī teritorijas dabas vērtības. Plānu Dabas aizsardzības pārvaldes uzdevumā izstrādā SIA "Vides Konsultāciju Birojs".

Aicinām iedzīvotājus, zemju īpašniekus, uzņēmējus un ikvienu interesentu iesaistīties un piedalīties informatīvajā sanāksmē, lai saņemtu aktuālo informāciju un savlaicīgi paustu konstruktīvu viedokli par teritorijas apsaimniekošanu un izmantošanu! Izteikt viedokli un sniegt priekšlikumus par turpmāko dabas lieguma attīstības viziju aicinām sanāksmes laikā vai rakstiski līdz 2020.gada 18.decembrim, adresējot tos plāna izstrādātājam SIA "Vides Konsultāciju Birojs" (Ezermalas iela 28, Rīga, LV-1014, e-pasts: birojs@vkb.lv, www.vkb.lv, tālrunis 67557668).

Plāna izstrāde tiek veikta dabas skaitīšanas jeb Eiropas Savienības Kohēzijas fonda īstenotā projekta "Priekšnosacījumu izveide labākai bioloģiskās daudzveidības saglabāšanai un ekosistēmu aizsardzībai Latvijā" Nr. 5.4.2.1/16/L/001 ietvaros.

Aicināti visi interesenti!



CV UN VAKANČU PORTĀLS

PAR KORUPCIJU
ZIŅO K N A B!
8000 20 70



NACIONĀLAIS
ATTĪSTĪBAS
PLĀNS 2020



EIROPAS SAVIENĪBA
Kohēzijas fonds

IEGULDĪJUMS TAVĀ NĀKOTNĒ

Paziņojums Vārkavas novada pašvaldības mājaslapā:

www.varkava.lv/lv/augejsja-izveine/jaunumi/l/get/mid/4988


Jaunumi →
Kontakti →
Tūrisms un atpūta →

Informāciju ievietošanai mājaslapā sūtīt uz e-pasta adresi info@varkava.lv (līdz 20 MB). Tālrunis precizējumiem 20385972.

Pašvaldības domes kancelejas un sekretariāta e-pasta adrese: dome@varkava.lv

Jaunumi → Paziņojums par dabas lieguma "Dubnas paliene" dabas aizsardzības plāna izstrādes uzsākšanas sanāksmi

Paziņojums par dabas lieguma "Dubnas paliene" dabas aizsardzības plāna izstrādes uzsākšanas sanāksmi



2020.gada 15.decembrī plkst. 15.00 notiks tiešsaistes (attālināta) informatīva sanāksme par īpaši aizsargājamās dabas teritorijas, dabas lieguma "Dubnas paliene" dabas aizsardzības plāna izstrādes uzsākšanu. Dalībai sanāksmē jāreģistrējas līdz 14.decembrim, rakstot uz e-pastu birojs@vkb.lv, kā arī aicinām iesūtīt jautājumus un priekšlikumus izskatīšanai sanāksmē.

No 2020.gada 1.decembra tīmekļvietnē www.vkb.lv un www.daba.gov.lv būs pieejama videoprezentācija un citi informatīvie materiāli, kas iepazīstinās ar dabas lieguma izveidošanas mērķiem, dabas vērtībām, dabas aizsardzības plāna izstrādes procedūru, termiņiem, iesaistītajiem ekspertiem, plānotajiem pētījumiem un aktivitātēm un iespēju piedalīties dabas aizsardzības plāna izstrādē.

Dabas liegums "Dubnas paliene" dibināts 2004.gadā un atrodas Līvānu un Vārkavas novadā. Dabas liegums 377 ha platībā ir arī Eiropas nozīmes aizsargājama dabas teritorija Natura 2000, kas izveidota Dubnas upes un tās palienes zālāju aizsardzībai, tajā sastopamas vairākas retas un aizsargājamas augu, putnu, zivju un zīdītāju sugas. Dabas aizsardzības plāna uzdevums ir saskaņot dabas resursu izmantošanas, reģiona attīstības, iedzīvotāju un dabas aizsardzības intereses, lai vienlaikus tiktu saglabātas arī teritorijas dabas vērtības. Plānu Dabas aizsardzības pārvaldes uzdevumā izstrādā SIA "Vides Konsultāciju Birojs".

Aicinām iedzīvotājus, zemju īpašniekus, uzņēmējus un ikvienu interesentu iesaistīties un piedalīties informatīvajā sanāksmē, lai saņemtu aktuālo informāciju un savlaicīgi paustu konstruktīvu viedokli par teritorijas apsaimniekošanu un izmantošanu! Izteikt viedokli un sniegt priekšlikumus par turpmāko dabas lieguma attīstības vīziju aicinām sanāksmes laikā vai rakstiski līdz 2020.gada 18.decembrim, adresējot tos plāna izstrādātājam SIA "Vides Konsultāciju Birojs" (Ezermalas iela 28, Rīga, LV-1014, e-pasts: birojs@vkb.lv, www.vkb.lv, tālrunis 67557668).

Plāna izstrāde tiek veikta dabas skaitīšanas jeb Eiropas Savienības Kohezijas fonda īstenotā projekta "Priekšnosacījumu izveide labākai bioloģiskās daudzveidības saglabāšanai un ekosistēmu aizsardzībai Latvijā" Nr. 5.4.2.1/16/I/001 ietvaros.

Aicināti visi interesenti!

72 GADI
BUKLETS "KĀ RĪKOTIES KRĪZES GADIJUMĀ"
Lasi un uzzini!

72 GADI
БУКЛЕТ "КАК ДЕЙСТВОВАТЬ В СЛУЧАЕ КРИЗИСНОЙ СИТУАЦИИ"
Прочитай и узнай!

72 GADI
BOOKLET "WHAT TO DO IN THE CASE OF CRISIS"
Read and find out!

SARGS.LV
DABAS (2020)

RAKSTI MUMS UZ

L. cien./A. god.

Rīgā, xx.11.2020., Nr. xx

*Par dabas aizsardzības plāna izstrādes uzsākšanu
dabas liegumam “Dubnas paliene”*

Informācija dabas liegumā “Dubnas paliene” ietilpstošās zemes vienības ar kadastra apzīmējumu
xxx īpašniekam/cei.

Dabas aizsardzības pārvaldes uzdevumā SIA “Vides Konsultāciju Birojs” uzsāk īpaši aizsargājamās dabas teritorijas, dabas lieguma “Dubnas paliene” dabas aizsardzības plāna izstrādi turpmākajiem 12 gadiem. Plāna izstrādes ietvaros **2020. gada 15. decembrī plkst. 15.00** notiks tiešsaistes (attālināta) dabas lieguma dabas aizsardzības plāna izstrādes uzsākšanas informatīvā sanāksme. Dalībai sanāksmē jāreģistrējas **līdz 14. decembrim**, rakstot uz e-pastu birojs@vkb.lv, kā arī aicinām iesūtīt jautājumus un priekšlikumus izskatīšanai sanāksmē.

No 2020. gada 1. decembra tīmekļvietnē www.vkb.lv un www.daba.gov.lv būs pieejama videoprezentācija un citi informatīvie materiāli, kas iepazīstinās ar dabas lieguma izveidošanas mērķiem un dabas vērtībām, dabas aizsardzības plāna izstrādes procedūru, termiņiem, iesaistītajiem ekspertiem, plānotajiem pētījumiem un aktivitātēm un iespēju piedalīties dabas aizsardzības plāna izstrādē.

Dabas liegums “Dubnas paliene” dibināts 2004. gadā un atrodas Līvānu un Vārkavas novadā. Dabas liegums 377 ha platībā ir arī Eiropas nozīmes aizsargājama dabas teritorija *Natura 2000*, kas izveidota Dubnas upes un tās palienes zālāju aizsardzībai, tajā sastopamas vairākas retas un aizsargājamas augu, putnu, zivju un zīdītāju sugas.

Dabas aizsardzības plāna uzdevums ir saskaņot dabas aizsardzības, dabas resursu izmantošanas, reģiona attīstības un iedzīvotāju intereses, lai vienlaikus tiktu saglabātas arī teritorijas dabas vērtības. Plāna izstrādes laikā tiks aktualizēta informācija par teritorijas dabas vērtībām un izstrādāti ieteikumi turpmākajai apsaimniekošanai, uzklusot visas ieinteresētās puses, kā arī tiks veidota **uzraudzības grupa, kurā tiks iekļauts arī dabas lieguma zemes īpašnieku pārstāvis.**

Atgādinām, ka dabas liegumā “Dubnas paliene” ir jānodrošina gan Latvijas, gan Eiropas Savienības (ES) aizsargājamo biotopu un aizsargājamo sugu saglabāšana. Viens no dabas aizsardzības plāna uzdevumiem ir izvērtēt sugu dzīvotņu un biotopu aizsardzības un apsaimniekošanas pasākumus, ņemot vērā teritorijas saimniecisko izmantošanu, kā arī tās sociālekonomiskos aspektus.

Aicinām visus interesentus iepazīties ar sagatavotajiem informatīvajiem materiāliem un piedalīties sanāksmē, lai saņemtu aktuālo informāciju par dabas lieguma “Dubnas paliene” apsaimniekošanas perspektīvām plāna izstrādes periodā un savlaicīgi paustu konstruktīvu viedokli par turpmāko šīs teritorijas apsaimniekošanu un izmantošanu!

Izteikt viedokli un sniegt priekšlikumus par turpmāko dabas lieguma attīstības vīziju aicinām sanāksmes laikā vai rakstiski **līdz 2020. gada 18. decembrim**, adresējot tos plāna izstrādātājam SIA “Vides Konsultāciju Birojs” (birojs@vkb.lv vai Ezermalas iela 28, Rīga, LV-1014; www.vkb.lv).

Plāna izstrāde tiek veikta dabas skaitīšanas jeb ES Kohēzijas fonda īstenotā projekta ”Priekšnosacījumu izveide labākai bioloģiskās daudzveidības saglabāšanai un ekosistēmu aizsardzībai Latvijā” Nr. 5.4.2.1/16/I/001 ietvaros.

Ar cieņu
Komercedirektors

P.Birzgalis

Vilciņa 26554868

Rīgā

___11.2020. Nr. _____

Pēc pievienotā saraksta

***Par dabas aizsardzības plāna izstrādes uzsākšanu
dabas liegumam “Dubnas paliene”***

Dabas aizsardzības pārvaldes uzdevumā SIA “Vides Konsultāciju Birojs” uzsāk īpaši aizsargājamās dabas teritorijas, dabas lieguma “Dubnas paliene” dabas aizsardzības plāna izstrādi turpmākajiem 12 gadiem. **2020. gada 15. decembrī plkst. 15.00 notiks tiešsaistes (attālināta) dabas aizsardzības plāna izstrādes uzsākšanas informatīvā sanāksme. Dalībai sanāksmē jāpiesakās līdz 14. decembrim, rakstot uz e-pastu birojs@vkb.lv**, kā arī aicinām iesūtīt jautājumus un priekšlikumus izskatīšanai sanāksmē..

No 2020. gada 1. decembra tīmekļvietnē www.vkb.lv un www.daba.gov.lv būs pieejama videoprezentācija un citi informatīvie materiāli, kas iepazīstinās ar dabas lieguma izveidošanas mērķiem un dabas vērtībām, dabas aizsardzības plāna izstrādes procedūru, termiņiem, iesaistītajiem ekspertiem, plānotajiem pētījumiem un aktivitātēm un iespēju piedalīties dabas aizsardzības plāna izstrādē.

Dabas liegums “Dubnas paliene” dibināts 2004. gadā un atrodas Līvānu un Vārkavas novadā. Dabas liegums 377 ha platībā ir arī Eiropas nozīmes aizsargājama dabas teritorija *Natura 2000*, kas izveidota Dubnas upes un tās palienes zālāju aizsardzībai, tajā sastopamas vairākas retas un aizsargājamas augu, putnu, zivju un zīdītāju sugas.

Dabas aizsardzības plāna uzdevums ir saskaņot dabas aizsardzības, dabas resursu izmantošanas, reģiona attīstības un citas intereses, lai vienlaikus tiktu saglabātas teritorijas dabas vērtības. Plāna izstrādes laikā tiks aktualizēta informācija par teritorijas dabas vērtībām un izstrādāti ieteikumi turpmākajai apsaimniekošanai, uzklusot visas ieinteresētās puses. Saskaņā ar Ministru kabineta 2007. gada 9. oktobra noteikumu Nr. 686 “Noteikumi par īpaši aizsargājamās dabas teritorijas dabas aizsardzības plāna saturu un izstrādes kārtību” 18. punktu mēneša laikā pēc informatīvās sanāksmes Dabas aizsardzības pārvalde izveidos plāna izstrādes uzraudzības grupu.

Izteikt viedokli un sniegt konstruktīvus priekšlikumus par turpmāko dabas lieguma attīstības vīziju aicinām sanāksmes laikā vai rakstiski līdz 2020. gada 18. decembrim, adresējot tos plāna izstrādātājam SIA “Vides Konsultāciju Birojs” (birojs@vkb.lv vai Ezermalas iela 28, Rīga, LV-1014, www.vkb.lv).

Plāna izstrāde tiek veikta dabas skaitīšanas jeb Eiropas Savienības Kohēzijas fonda īstenotā projekta "Priekšnosacījumu izveide labākai bioloģiskās daudzveidības saglabāšanai un ekosistēmu aizsardzībai Latvijā" Nr. 5.4.2.1/16/I/001 ietvaros.

Pielikumā: Adresātu saraksts uz 1 lpp.

Ar cieņu
Komercedirektors

P.Birzgalis

Vilciņa 26554868



Adresātu saraksts SIA “Vides Konsultāciju Birojs” ___11.2020. vēstulei Nr. ___
“Par dabas aizsardzības plāna izstrādes uzsākšanu dabas liegumam “Dubnas paliene””

Dabas aizsardzības pārvaldei
pasts@daba.gov.lv

Līvānu novada domei
pasts@livani.lv

Vārkavas novada domei
dome@varkava.lv

Valsts vides dienesta Daugavpils reģionālajai vides pārvaldei
daugavpils@vvd.gov.lv

Valsts meža dienestam
pasts@vmd.gov.lv

Valsts akciju sabiedrībai “Latvijas Valsts meži”
lvm@lvm.lv

Lauku atbalsta dienesta Dienvidlatgales reģionālajai lauksaimniecības pārvaldei
dienvlatgale@lad.gov.lv

Latvijas Investīciju un attīstības aģentūrai
liao@liao.gov.lv

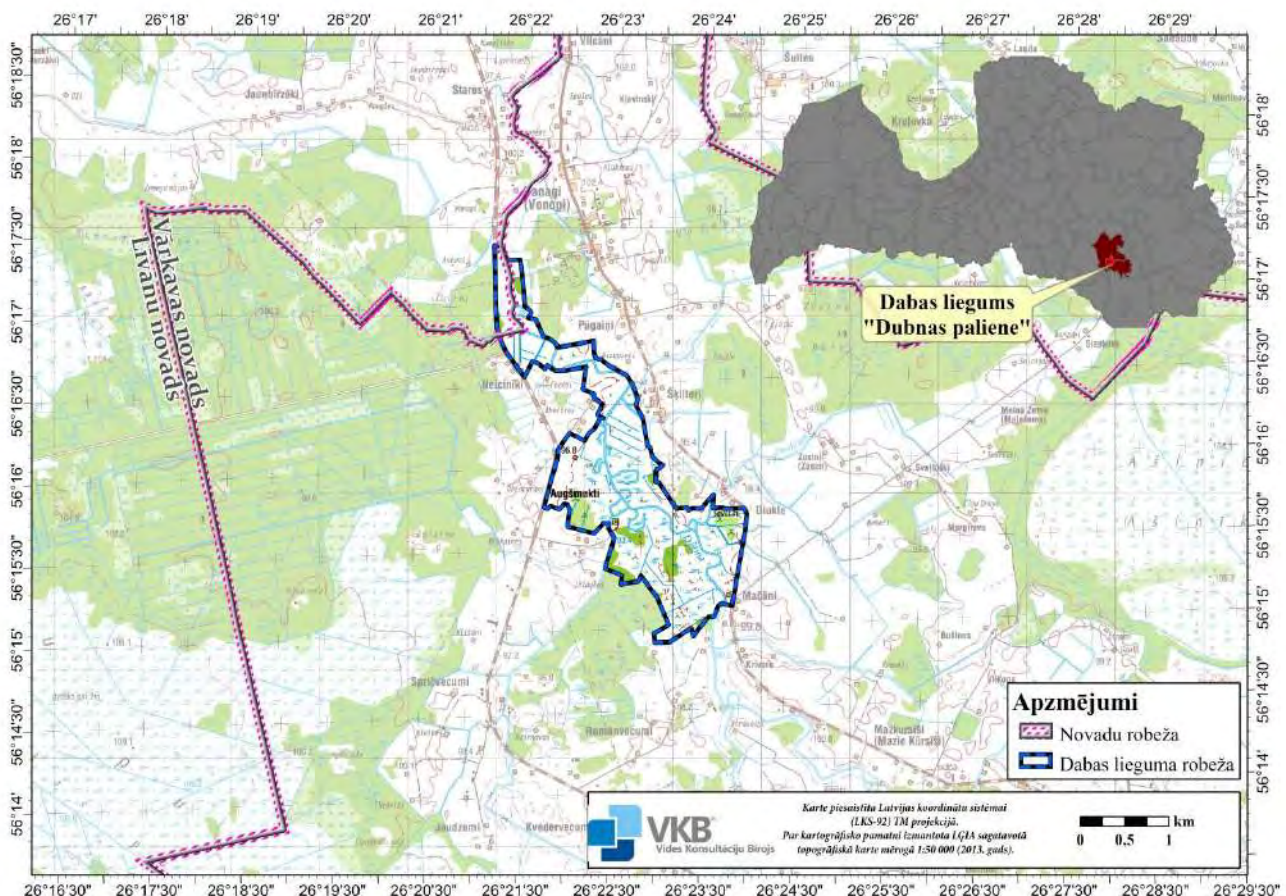
Vides konsultatīvajai padomei
juris@teici.lv; ilze.trusinska@varam.gov.lv

Akciju sabiedrībai “Latvijas Valsts ceļi”
lvceli@lvceli.lv

INFORMĀCIJA DABAS LIEGUMA "DUBNAS PALIENE"

DABAS AIZSARDZĪBAS PLĀNA IZSTRĀDES UZSĀKŠANAS INFORMATĪVAJAI SANĀKSMEI

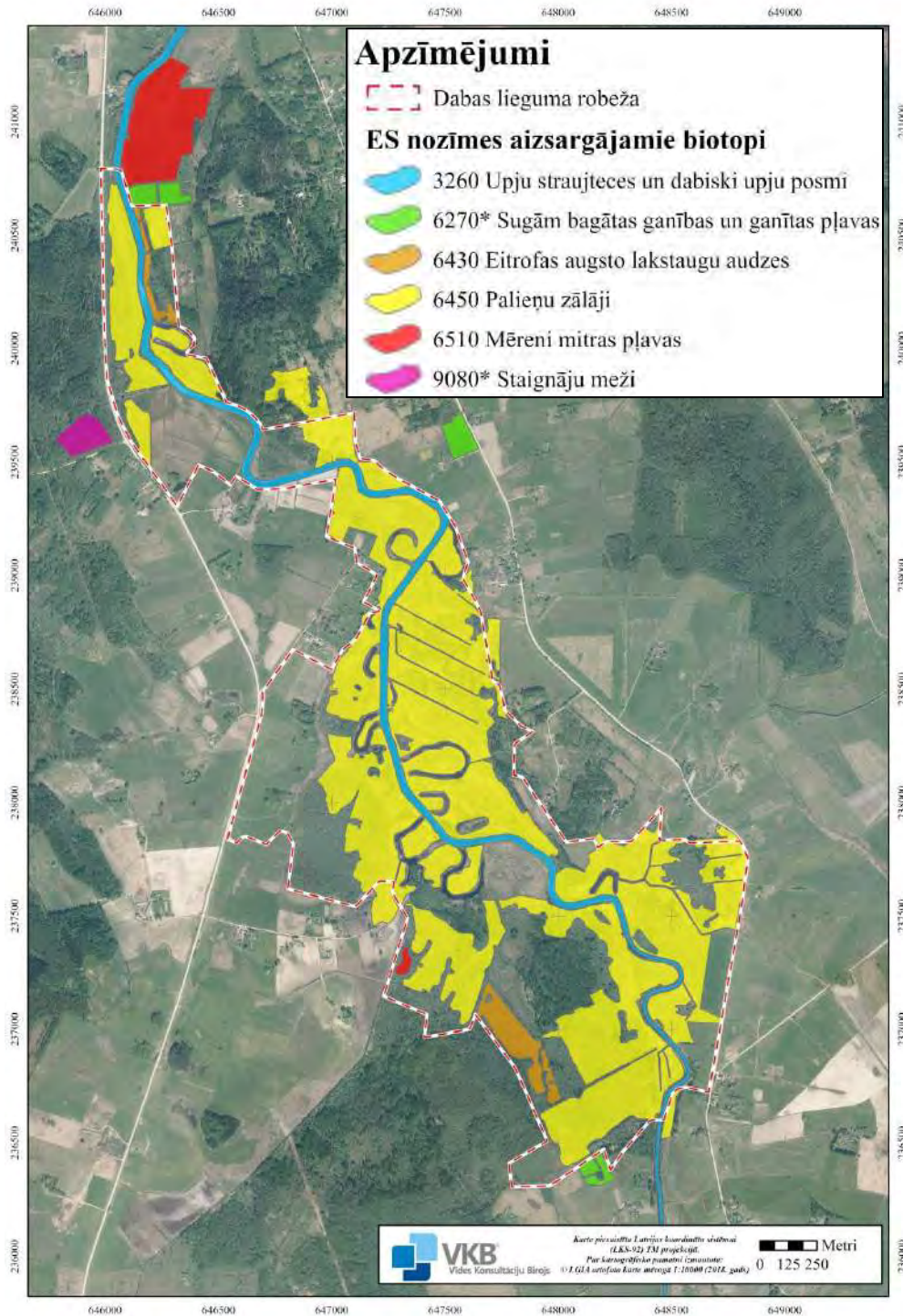
Dabas liegums "Dubnas paliene" (turpmāk – Dubnas paliene) izveidots 2004. gadā, kad saskaņā ar Ministru kabineta (turpmāk – MK) 1999. gada 15. jūnija noteikumu Nr. 212 "Noteikumi par dabas liegumiem" grozījumiem iekļauts dabas liegumu sarakstā. Dubnas paliene (saskaņā ar likuma "Par īpaši aizsargājamām dabas teritorijām" pielikuma 274. punktu) ir iekļauta Latvijas *Natura 2000* teritoriju tīklā (kods LV0533100) kā teritorija, kas noteikta īpaši aizsargājamo sugu un īpaši aizsargājamo biotopu aizsardzībai.



1. attēls. Dubnas palienes novietojuma shēma.

377 ha lielā Dubnas paliene atrodas Latvijas DA daļā, Līvānu novada Rožupes pagastā un Vārkavas novada Rožkalnu un Upmalas pagastā. Dabas liegums ietver Dubnas upes posmu un upes palienes zālājus (skat. 1. attēlu), 57 % no teritorijas aizņem Eiropas Savienības (turpmāk – ES) nozīmes aizsargājami biotopi, tostarp upju un zālāju biotopi, tajos sastopamas retas un aizsargājamas zivju, augu, putnu, bezmugurkaulnieku un zīdītāju sugas.

Šobrīd Dubnas palienes teritorijas aizsardzības un izmantošanas kārtību nosaka MK 2010. gada 16. marta noteikumi Nr. 264 "Īpaši aizsargājamo dabas teritoriju vispārējie aizsardzības un izmantošanas noteikumi".



2. attēls. ES nozīmes aizsargājami biotopi Dubnas palienē.

Dabas aizsardzības plānu Dubnas palieni (turpmāk – Plāns) Dabas aizsardzības pārvaldes (turpmāk – DAP) uzdevumā izstrādā SIA "Vides Konsultāciju Birojs". Plāna izstrāde notiek dabas skaitīšanas jeb ES Kohēzijas fonda īstenotā projekta "Priekšnosacījumu izveide labākai bioloģiskās daudzveidības saglabāšanai un ekosistēmu aizsardzībai Latvijā" Nr. 5.4.2.1/16/I/001 ietvaros.

2017.-2019. gadā dabas skaitīšanas ietvaros ir inventarizēti Dubnas palienes biotopi un konstatēti sekojoši ES nozīmes aizsargājami biotopi (skat. 2. attēlu): Upju straujtecēs un dabiski upju posmi, Sugām bagātas ganības un ganītas pļavas, Eitrofas augsto lakstaugu audzes, Paliņu zālāji, Mēreni mitras pļavas.

2020. gada nogalē

un 2021. gada pavasarī un vasarā sugu un biotopu aizsardzības jomas eksperti apkopos iepriekšējos 15 gados veikto pētījumu un inventarizāciju datus, tajā skaitā analizēs dabas skaitīšanas ietvaros veiktās biotopu inventarizācijas rezultātus, kā arī veiks aizsargājamo sugu izpēti dabā. Eksperti sagatavos atskaiti par pašreizējo aizsargājamo sugu populāciju lielumu un aizsargājamo biotopu aizņemto platību un kvalitāti, aizsardzības pakāpi, kā arī tiks sagatavoti priekšlikumi nepieciešamajiem apsaimniekošanas un aizsardzības pasākumiem. Plāna izstrādē piedalīsies bezmugurkaulnieku, putnu, vaskulāro augu sugu, zālāju un saldūdeņu biotopu eksperti. Sevišķa uzmanība tiks pievērsta Dubnas palienes hidroloģiskā režīma izvērtējumam, analizējot meliorācijas radītās ietekmes uz upes un zālāju biotopiem un plānojot pasākumus situācijas uzlabošanai.

Plānā tiks izvērtēta un saskaņota visu Dubnas palienes vērtību turpmākā aizsardzība un izmantošana, tajā skaitā plānoti apsaimniekošanas pasākumi turpmākajiem 12 gadiem. Ja tiks konstatēts, ka pašreizējais dabas lieguma aizsardzības tiesiskais regulējums neatbilst sugu un biotopu aizsardzības prasībām, tiks sagatavots individuālo aizsardzības un izmantošanas noteikumu projekts.

Līdz 2021. gada 15. janvārim DAP izveidos Plāna izstrādes uzraudzības grupu (turpmāk – UG), kas darbosies visu Plāna izstrādes laiku. Plāna projekts 2021. gada rudenī tiks nodots UG vērtējumam, bet orientējoši 2021. gada decembrī tiks rīkota Plāna sabiedriskās apspriešanas sanāksme. Ņemot vērā UG un sabiedriskās apspriešanas sanāksmēs izteiktos priekšlikumus Plāna pilnveidošanai, Plāns tiks iesniegts Rucavas novada pašvaldībai atzinuma sniegšanai. Pēc noslēdzošās UG sanāksmes Plāns tiks iesniegts DAP izvērtēšanai un, ja nepieciešams, vēl pilnveidots pirms iesniegšanas apstiprināšanai Vides aizsardzības un reģionālās attīstības ministrijā (turpmāk – VARAM). VARAM ministra apstiprinātais Plāns tiks publicēts DAP mājaslapā.

Vienlaikus ar Plāna izstrādi tiks sagatavots arī *Natura 2000* teritorijas datu formas aktualizējums, kā arī ieteikumi Dubnas palienes dabas vērtību turpmākajam monitoringam. Plāna izstrādes laikā sagatavotā ģeotelpiskā informācija tiks iekļauta DAP dabas datu pārvaldības sistēmā "Ozols" un būs pieejama ikvienam interesentam, tostarp zemes īpašniekiem, valsts un pašvaldību institūcijām.

Plānu DAP uzdevumā izstrādā SIA "Vides Konsultāciju Birojs" (Ezermalas iela 28, Rīga, LV-1014, tālrunis: 67557668, e-pasts: birojs@vkb.lv, mājaslapa: www.vkb.lv).

Aicinām ikvienu interesentu sniegt viedokli par Dubnas palienes apsaimniekošanas un aizsardzības plānošanu, jautājumiem, kuriem jāpievērš īpaša uzmanība Plāna izstrādē, kā arī aktīvi piedalīties **tiešsaistes (attālinātā) Plāna izstrādes uzsākšanas informatīvajā sanāksmē, kas notiks 2020. gada 15. decembrī plkst. 15.00.** Dalībai sanāksmē jāpiesakās **līdz 14. decembrim**, rakstot uz e-pastu birojs@vkb.lv. Izteikt savu viedokli un sniegt konstruktīvus priekšlikumus par turpmāko dabas lieguma attīstības vīziju aicinām sanāksmes laikā vai rakstiski **līdz 2020. gada 18. decembrim**, adresējot tos Plāna izstrādātājam.

DABAS AIZSARDZĪBAS PLĀNS DABAS LIEGUMAM «DUBNAS PALIENE»

INFORMATĪVĀ SANĀKSME

15.12.2020. plkst. 15.00 (attālināti)

Kristīne Vilciņa
plāna izstrādes vadītāja

NACIONĀLAIS
ATTĪSTĪBAS
PLĀNS 2020



ETROPAS SAVIENĪBA
Kohēzijas fonds

IEGULDĪJUMS TAVĀ NĀKOTNĒ

Priekšnosacījumu izveide labākai bioloģiskās
daudzveidības saglabāšanai un ekosistēmu aizsardzībai
Latvijā jeb "Dabas skaitīšana" 5.4.2.1/16/I/001



Dabas aizsardzības
pārvalde



PREZENTĀCIJAS TĒMAS:

**Dubnas palienes dabas liegums,
tā dabas vērtības,**

**dabas aizsardzības plāna uzdevumi,
laika grafiks, procedūra,
iespējas iesaistīties.**

LIETOTIE SAĪSINĀJUMI:

ĪADT – īpaši aizsargājama dabas teritorija,

DL – dabas liegums,

Natura 2000 – Eiropas nozīmes aizsargājamo dabas teritoriju tīkls,

MK – Ministru kabinets,

ES – Eiropas Savienība,

DAP – Dabas aizsardzības pārvalde,

DA plāns – dabas aizsardzības plāns,

VARAM – Vides aizsardzības un reģionālās attīstības ministrija,

OZOLS – DAP Dabas datu pārvaldības sistēma «Ozols»,

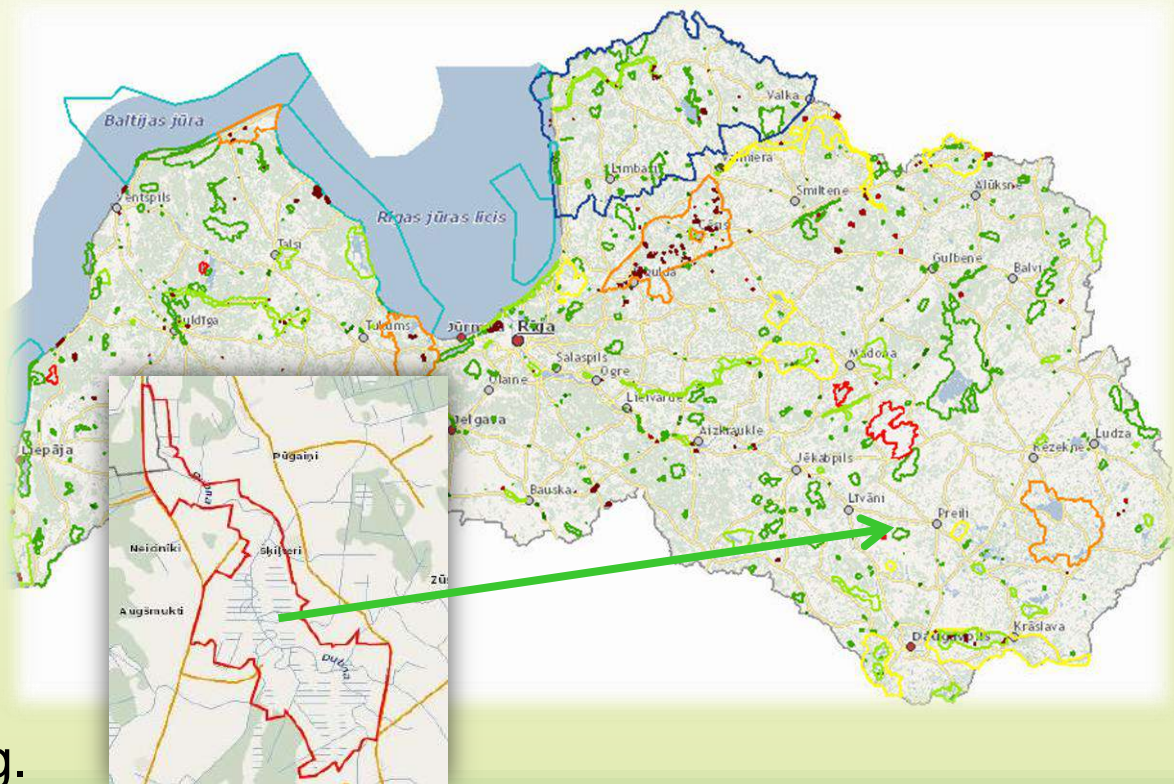
ĢIS – ģeogrāfiskās informācijas sistēmas.

DUBNAS PALIENE:

ĪADT,
DL,
Natura 2000;

platība - 377 ha,

Līvānu nov.
Rožupes pag.,
Vārkavas nov.
Rožkalnu un Upmalas pag.

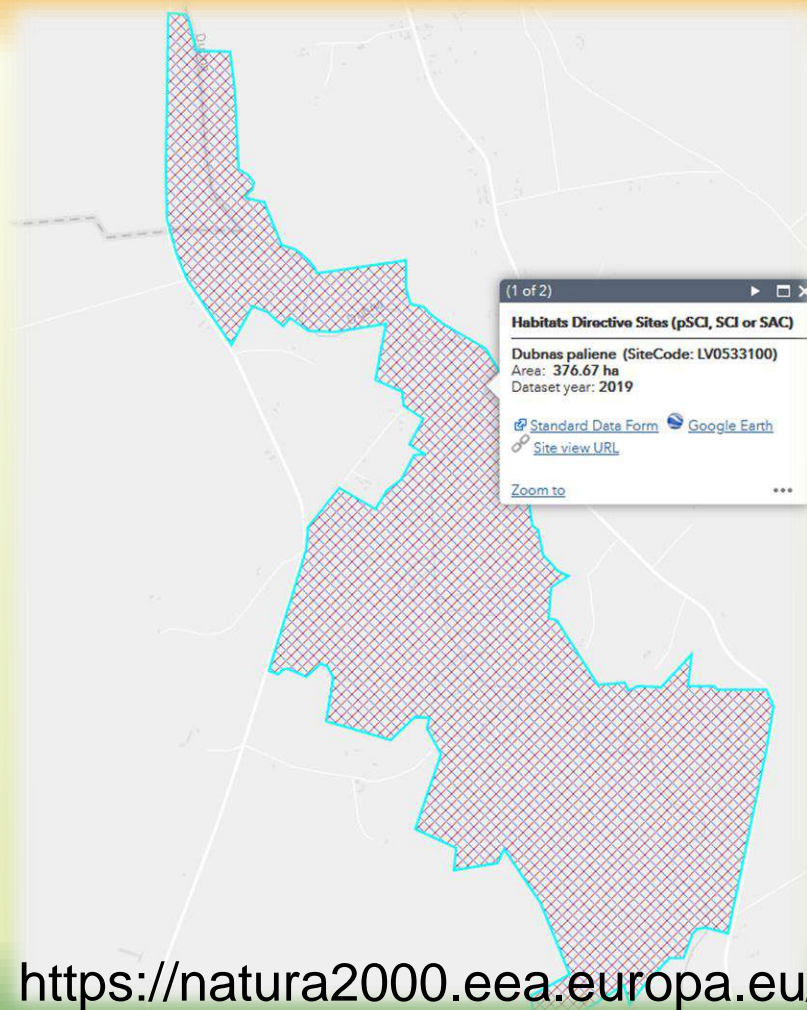


DL VĒSTURE

Dibināts
2004. gadā,



vienlaikus iekļauts
Natura 2000
teritoriju sarakstā.



<https://natura2000.eea.europa.eu/>

Aizsardzības mērķis

Sugām bagātu
mēreni mitro **pļavu**
un upju palieņu **zālāju,**

tiem raksturīgo
reto un aizsargājamo sugu
saglabāšana.



Dubnas upe ar palieņu zālājiem tās
krastos. Autores foto.

AIZSARDZĪBAS REŽĪMS:

nav individuālo noteikumu,
nav noteikts funkcionālais zonējums,

atļautās un aizliegtās darbības nosaka

MK 2010. gada 16. marta noteikumi

Nr. 264 «Īpaši aizsargājamo dabas teritoriju **vispārējie**
aizsardzības un izmantošanas noteikumi».



DL «Dubnas paliene»
robežzīme. Autores foto.

ES NOZĪMES AIZSARGĀJAMIE BIOTOPI

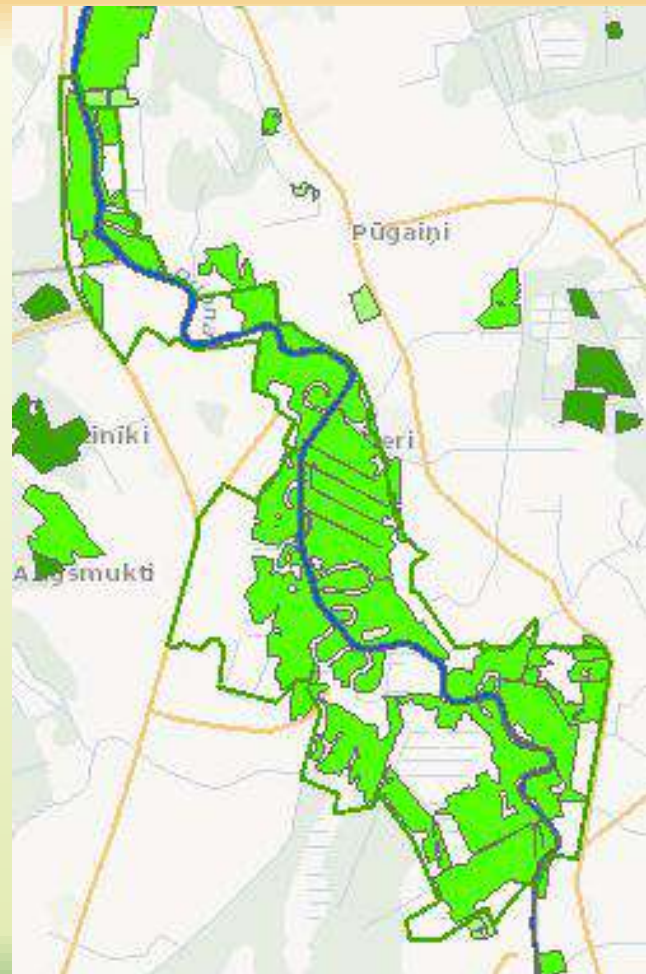
3260 Upju straujtecēs un dabiski
upju posmi

6270* Sugām bagātas ganības un
ganītas pļavas

6430 Eitrofas augsto lakstaugu
audzes

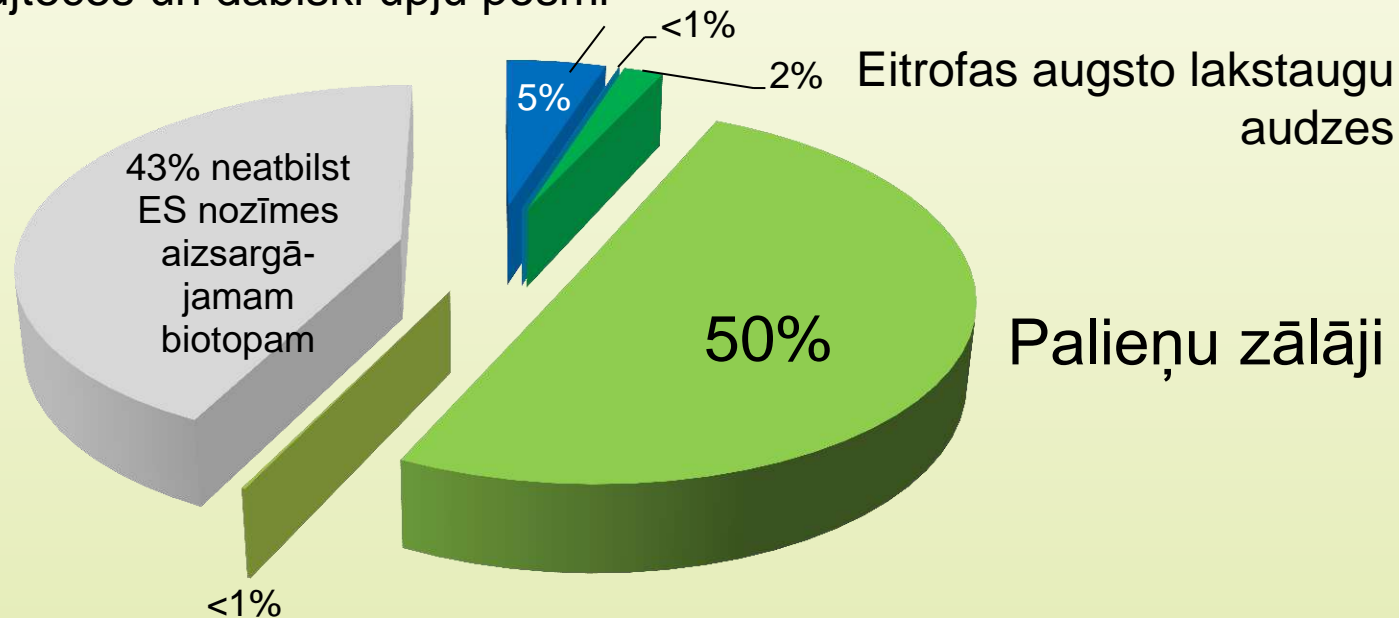
6450 Palienu zālāji

6510 Mēreni mitras pļavas



ES nozīmes aizsargājāmie biotopi

Upju straujtecēs un dabiski upju posmi



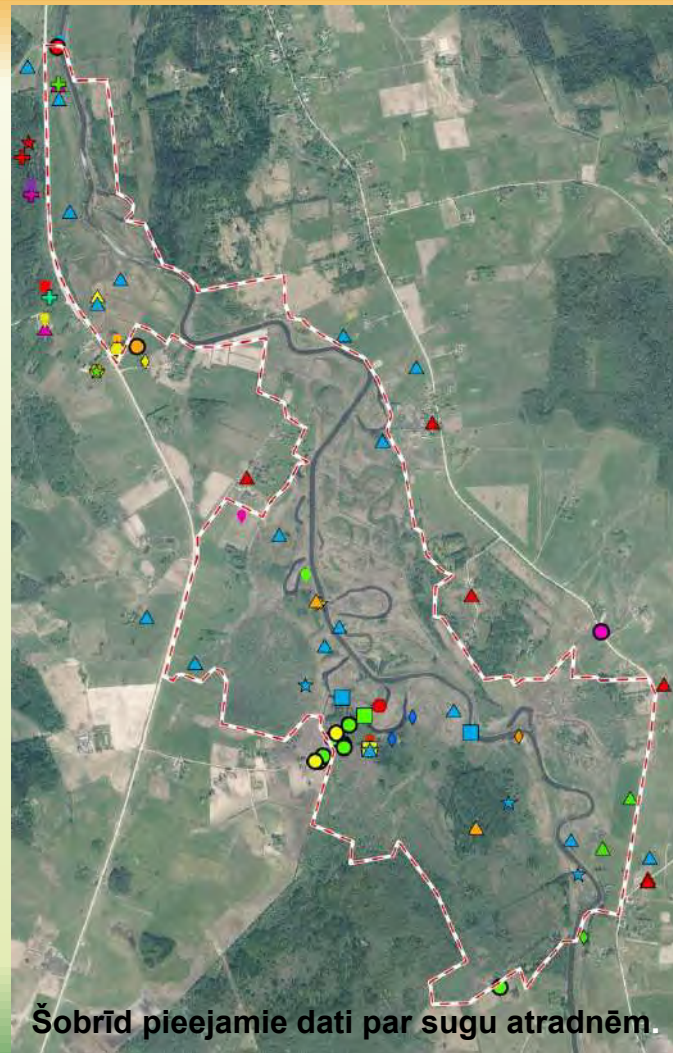
Sugām bagātas ganības un ganītas pļavas un Mēreni mitras pļavas aizņem mazāk par 1% no DL teritorijas

AIZSARGĀJAMO UN RETO SUGU ATRADNES

Spilvainais ancītis,
jumstiņu gladiola,
stāvlapu dzegužpirkstīte,
akmeņgrauzis,
ūdrs,
grieze, ormanītis, niedru
lija, mazais ērglis, brūnā
čakste, pelēkā dzilna,
vakarlēpis u.c.



Jumstiņu gladiola. Avots:
www.latvijasdaba.lv.








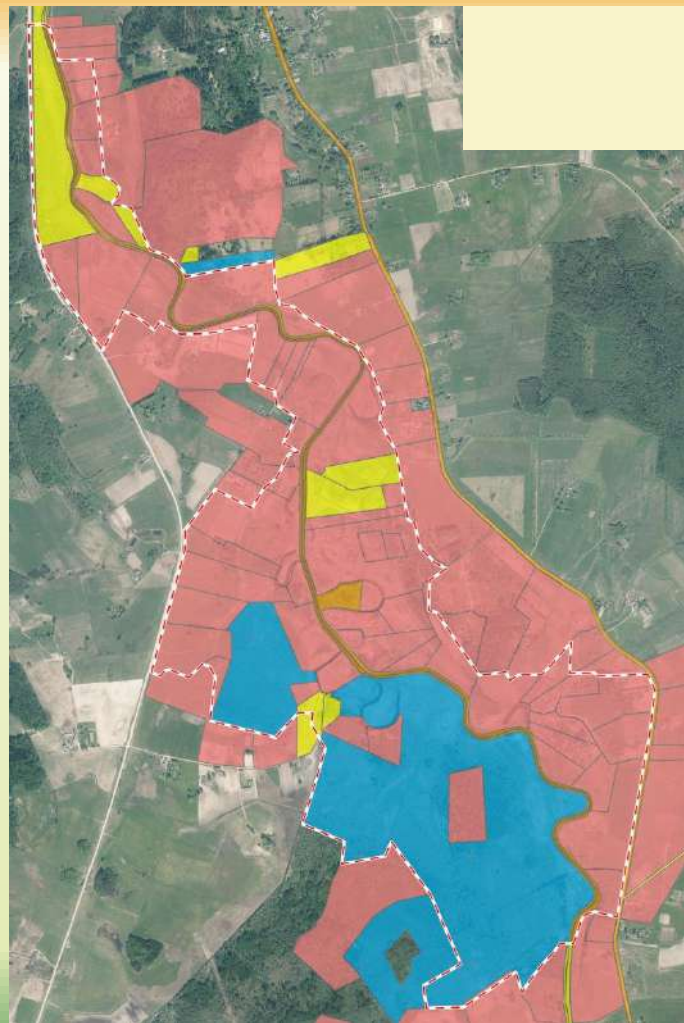
Šobrīd pieejamie dati par sugu atradnēm.

ZEMES ĪPAŠUMU PIEDERĪBA DL «DUBNAS PALIENE»

Apzīmējumi

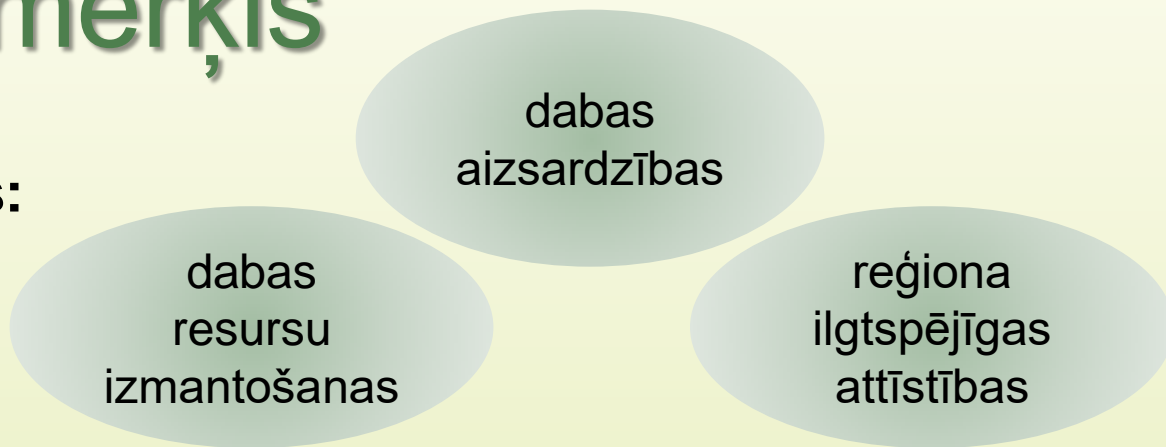
Zemes piederības forma

-  Fiziskai personai piederošā zeme
-  Juridiskai personai piederošā zeme
-  Pašvaldībai piederošā zeme
-  Valstij piederošās zeme
-  Dabas lieguma robeža



DA plāna mērķis

Saskaņot intereses:



nodrošināt teritorijas dabas vērtību saglabāšanu,

labvēlīgu aizsardzības statusu tām īpaši aizsargājamām sugām un īpaši aizsargājamiem biotopiem, kuru aizsardzības nolūkā šī teritorija ir izveidota (no likuma «Par ĪADT» 18.panta).

DA plāna saturs

DA plānā ietver:

- **zinātnisko informāciju** par aizsargājamo teritoriju,
- pamatojumu funkcionālajam zonējumam, ja tāds nepieciešams,
- nosaka vienotus visas teritorijas **apsaimniekošanas pasākumus**, lai sasniegtu tās aizsardzības mērķus (no likuma «Par ĪADT» 18.panta).

MK 2007. gada 9. oktobra noteikumi Nr. 686 «**Noteikumi par īpaši aizsargājamās dabas teritorijas dabas aizsardzības plāna saturu un izstrādes kārtību**».

DL «DUBNAS PALIENE» DA PLĀNS

Iepriekš nav izstrādāts,

taps 12 gadu periodam,
2022.-2034. gadam.

Projekts



DABAS LIEGUMA «DUBNAS PALIENE» DABAS AIZSARDZĪBAS PLĀNS

Līvānu un Vārkavas novads



Plāns izstrādāts laika periodam no 2022. gada līdz 2034. gadam.

Izstrādātājs:
SIA "Vides Konsultāciju Birojs" 

Pasūtītājs:
Dabas aizsardzības pārvalde 

Eiropas Savienības Kohēzijas fonda projekts "Priešizstrādājumu izstrāde dabas lieguma dabas aizsardzības saglabāšanai un ekoloģisku apstākļu Latvijā" jeb Dabas skatīšana



INŠĪLĪGUMS LAIŅĀKĀTĀR

Rīga
2020

DA PLĀNA IZSTRĀDES POSMI (ORIENTĒJOŠI):

2020. gada rudens/ ziema - plāna izstrādes uzsākšana, sabiedrības informēšana, viedokļu noskaidrošana,

2021. gada ziema / pavasaris – pirmā uzraudzības sanāksme,

2021. gada pavasaris un vasara – izpēte dabā, ekspertu atzinumu sagatavošana, apkopošana, apsaimniekošanas pasākumu plānošana,

2021. gada rudens/ ziema – plāna sabiedriskā apspriešana,

2022. gada ziema / pavasaris – pašvaldības atzinuma saņemšana, plāna iesniegšana DAP,

2022. gads – plāna apstiprināšana VARAM.

DA PLĀNA IZSTRĀDĒ IESAISTĪTIE SPECIĀLISTI

Maksims Balalaikins

Bezmugurkaulnieku sugu eksperts

Inga Erta

Zālāju biotopu un augu sugu eksperte

Laura Grīnberga

Saldūdeņu biotopu eksperte

Edgars Dzenis

Putnu sugu eksperts

Kristīne Vilciņa

Plāna izstrādes
vadītāja

Māris Nitcis

ĢIS speciālists,
kartogrāfs

Mārtiņš Burkāns

Hidrologs

DA PLĀNA IZSTRĀDES PROCEDŪRA

Informatīvā sanāksme 2020. gada 15. decembrī plkst. 15.00

(reģistrācija, rakstot uz e-pastu birojs@vkb.lv).

DA plāna izstrādes uzraudzības grupas izveidošana
(līdz 2021. gada 15. janvārim).

Vismaz 3 uzraudzības grupas sanāksmes.

Sabiedriskās apspriešanas sanāksme

(orientējoši 12.2021.).

Pašvaldības atzinums (orientējoši 01.2022.).

Pēdējā uzraudzības grupas sanāksme (orientējoši 02.2022.),
plāna iesniegšana DAP apstiprināšanai VARAM (orientējoši 03.2022.).



DA aizsardzības plāna dabas parkam «Vecumu meži» uzraudzības grupas sanāksme Viļakā. Autores foto.

DA PLĀNA IZSTRĀDES UZDEVUMI

Izvērtēt sugu un biotopu aizsardzības stāvokli, negatīvās ietekmes, **plānot sugu un biotopu aizsardzības un apsaimniekošanas pasākumus.**

Izvērtēt esošo tūrisma infrastruktūru, labiekārtojumu, plānot apmeklētāju infrastruktūru.

Aktualizēt informāciju *Natura 2000* datubāzei.

Sagatavot ģeodatubāzi pievienošanai OZOLAM.

INFORMĀCIJAS AVOTI

Dabas skaitīšanas dati par **biotopiem**.

Informācija par **sugām** OZOLĀ un www.dabasdati.lv, vides monitoringa dati u.c.



Sugu un biotopu **pētījumi 2020. un 2021. gada sezonā**.

Teritorijā esošās infrastruktūras u.c. apsekojumi.

Vietējo iedzīvotāju, zemes īpašnieku un apsaimniekotāju sniegtā informācija un viedokļi.

INFORMĀCIJAS AVOTI



1915. gada karte.



1921.-1940. gadu karte.

ĪPAŠA UZMANĪBA

DL robežu precizēšana

Putnu faunas izpēte

Vecupju izpēte

Dubnas palienes **hidroloģiskais režīms** –
kā iespējams uzlabot upju un zālāju biotopu
kvalitāti?

Upes un tās krastu apsaimniekošana,
piemērojot **ūdenstūrisam**



Gājēju tilts pār Dubnas upi.
Autores foto.

Aicinām ikvienu interesentu izteikt viedokli
par turpmāko DL attīstības vīziju
attālinātās sanāksmes laikā 15. decembrī
vai rakstiski līdz 18. decembrim!

SIA “Vides Konsultāciju Birojs”

Ezermalas iela 28, Rīga, LV-1014

birojs@vkb.lv, tālr. 67557668

www.vkb.lv



Zālāji Dubnas palienē. Autores foto.

PALDIES PAR UZMANĪBU!

NACIONĀLAIS
ATTĪSTĪBAS
PLĀNS 2020



EIROPAS SAVIENĪBA
Kohēzijas fonds

IEGULDĪJUMS TAVĀ NĀKOTNĒ



DABAS
SKAITĪŠANA



Dabas aizsardzības
pārvalde



Priekšnosacījumu izveide labākai bioloģiskās
daudzveidības saglabāšanai un ekosistēmu aizsardzībai
Latvijā jeb "Dabas skaitīšana" 5.4.2.1/16/I/001

**Dabas lieguma “Dubnas paliene” dabas aizsardzības plāna
uzsākšanas informatīvā sanāksme (attālināti)
2020. gada 15. decembrī plkst. 15:00**

Sanāksme notiek tiešsaistes videokonferences formātā (“Zoom”)

Sanāksmes protokols

15.05 sanāksmi atklāj dabas lieguma (turpmāk – DL) “Dubnas paliene” dabas aizsardzības plāna (turpmāk - DA plāns) izstrādātāja SIA “Vides Konsultāciju Birojs” (turpmāk – VKB) pārstāve Kristīne Vilciņa (turpmāk – KV) un saka, ka esam pulcējušies uz DA plāna DL “Dubnas paliene” DA plāna uzsākšanas informatīvo sanāksmi. DA plāns tiek izstrādāts Kohēzijas fonda projekta *Dabas skaitīšana* ietvaros, plāna pasūtītājs ir Dabas aizsardzības pārvalde (turpmāk – DAP). Darba kārtībā paredzēts iepazīstināt ar sanāksmes mērķi un uzdevumiem, klātesošie, kas vēlas, iepazīstinātu ar sevi un pastāstītu par savu saistību ar šo DL un DA plānu, tad īsumā tiktu pastāstīts par DL “Dubnas paliene” dabas vērtībām un dabas aizsardzības plāna mērķi, uzdevumiem un procedūru. Pēc tam galvenā daļa – laiks dalībnieku jautājumiem un priekšlikumiem. KV jautā, vai ir kādi iebildumi par šo darba kārtību?

Klātesošajiem iebildumu nav.

KV informē, ka šīs sanāksmes mērķis ir informēt par DA plāna izstrādes procedūru, par plānotajiem pētījumiem, par DL “Dubnas paliene”, tā nodibināšanas mērķi, īpaši aizsargājamiem biotopiem un sugām. Sanāksmes galvenais mērķis ir uzklaut sanāksmes dalībnieku viedokļus, ierakstīt tos protokolā, lai tālāk varētu ņemt vērā plāna izstrādē. KV iepazīstina ar DA plāna izstrādātāju – VKB un plāna izstrādē iesaistītajiem speciālistiem: KV būs DA plāna izstrādes vadītāja, Māris Nitcis – kartogrāfs, Inga Erta – zālāju biotopu un augu sugu eksperte, Laura Grīnberga, viņa piedalās šodienas sanāksmē – saldūdens biotopu un augu sugu eksperte, Edgars Dzenis – putnu sugu eksperts, Maksims Balalaikins – bezmugurkaulnieku sugu eksperts, Mārtiņš Burkāns – hidroloģijas un hidroģeoloģijas eksperts. KV lūdz sanāksmes dalībniekus iepazīstināt ar sevi, saistību ar DL “Dubnas paliene”, kā arī īsumā izstāstīt, ko sagaida no DA plāna. KV ierosina sākt ar DA Latgales administrāciju, kas ir vistuvāk šai teritorijai un vislabāk pārzina problēmas.

Dace Vasiļevska (turpmāk – DV), pārstāv DAP Latgales administrāciju, darbojas Dubnas palienes teritorijā jau apmēram astoņus gadus, līdz ar to ir radies priekšstats par to, kas notiek šajā teritorijā ilglaicīgākā laikā periodā. No DA plāna sagaida konkrētu darbību tālāko izvērtējumu, kā uzlabot teritorijas bioloģisko daudzveidību, kā atkal panākt līdzsvarotu situāciju starp iedzīvotājiem un dabas vērtībām, kā to visu sabalansēt, lai gan iedzīvotājiem, gan dabas vērtībām būtu vienlīdz labi šajā teritorijā. Jāizvērtē arī tūrisma infrastruktūras izbūves iespējas, tas piesaistītu vairāk cilvēkus no malas, līdz ar to Dubnas paliene tiktu parādīta citiem Latvijas iedzīvotājiem.

Sintija Kotāne (turpmāk – SK), pārstāv DAP Dabas aizsardzības departamentu, ir plānots, ka būs uzraudzības grupas sastāvā un vadīs uzraudzības grupu.

KV jautā, vai vēl kāds vēlas iepazīstināt ar sevi un izteikties? Tērzētavā ir ziņa, ka Kristīnei Zepai no Valsts meža dienesta un Sabīnei Uļjanovai (turpmāk - SU) no Vārkavas novada pašvaldības diemžēl nav mikroфона, bet var piedalīties sanāksmē ar rakstiskām ziņām.

KV pateicas visiem, kas iepazīstinājuši ar sevi, saka, ka tad izstāstīs par īsumā par Dubnas palienu. KV izsaka cerību, ka ir izdevies iepazīties ar prezentācijām, kas tika nosūtītas kopā ar uzaicinājumu. Bija gan prezentācija par DA plāniem, gan DAP Latgales administrācijas prezentācija par

problēmjaudājumiem Dubnas palienē, gan arī KV prezentācija par DL “Dubnas paliene” un par DA plāna izstrādi.

KV turpina, lai raisītu diskusijas, īsi iepazīstināt ar DL “Dubnas paliene”. DL “Dubnas paliene” ir īpaši aizsargājama dabas teritorija, kategorija – dabas liegums, tā ir arī Eiropas nozīmes aizsargājama dabas teritorija *Natura 2000*, dibināta 2004. gadā, kad Latvijas iestājās Eiropas Savienībā. DL platība ir 377 ha. DL atrodas Latvijas A daļā divu novadu - Līvānu novada (neliela daļa) un Vārkavas novada teritorijā. Teritorija ir izveidota, lai aizsargātu sugām bagātas mēreni mitrās pļavas un upju palieņu zālājus, kā arī tiem raksturīgās retās un aizsargājamās sugas, piemēram, jumstiņu gladiolu un griezes. Teritorijai nav noteikts speciāls funkcionālais zonējums, tam nav individuālo aizsardzības un izmantošanas noteikumu, MK 2010. gada 16. marta noteikumu Nr. 264 «Īpaši aizsargājamo dabas teritoriju vispārējie aizsardzības un izmantošanas noteikumi» V nodaļa nosaka atļautās un aizliegtās darbības, kas ir tādas pašas kā citos dabas liegumos, kuriem nav individuālo noteikumu. DL “Dubnas paliene” sastopamie aizsargājami biotopi pieder divām biotopu grupām – upju biotopiem un zālāju biotopiem. Dubnas upe ir atbilst aizsargājamam biotopam *Upju straujtecēs un dabiski upju posmi*. Sastopami vairāku veidu zālāju biotopi, bet lielākās platības – aptuveni 50 % no visas DL teritorijas – aizņem palieņu zālāji. DA plāna izstrādes mērķis ir nodrošināt teritorijas dabas vērtību saglabāšanu, bet, lai to izdarītu, ir nepieciešams saskaņot dažādās intereses: gan dabas aizsardzības, gan dabas resursu izmantošanas, gan arī reģiona ilgtspējīgas attīstības intereses. To nosaka likums “Par īpaši aizsargājamām dabas teritorijām”. Minētais likums nosaka, ka DA plānā ietver zinātnisko informāciju par aizsargājamo teritoriju, pamatojumu funkcionālajam zonējumam, ja tāds nepieciešams, kā arī nosaka vienotus visas teritorijas apsaimniekošanas pasākumus, kas ir vērsti uz teritorijas aizsardzības mērķu sasniegšanu. Likumā noteiktais tālāk detalizēts MK 2007. gada 9. oktobra noteikumos Nr. 686 «Noteikumi par īpaši aizsargājamās dabas teritorijas dabas aizsardzības plāna saturu un izstrādes kārtību», kur jau detalizētāk aprakstīts, kā jāizstrādā plāns un kam jābūt plāna saturā. Pēc šiem noteikumiem arī plāns tiks izstrādāts. Iepriekš DA plāns DL “Dubnas paliene” nav ticis izstrādāts, jaunais DA plāns taps 12 gadu periodam, tas varētu darboties no 2022. līdz 2034. gadam. Īsumā par to, kāda būs šī DA plāna izstrādes procedūra, ko nosaka MK noteikumi. Šobrīd norisinās informatīvā sanāksme, pēc tam viena mēneša laikā DAP izveidos DA plāna izstrādes uzraudzības grupu, kurā aicinās pieteikties dažādu institūciju pārstāvjus, kas ir iekļauti MK noteikumos, kā arī zemes īpašnieku pārstāvi. Lūgums zemes īpašniekiem pieteikties DAP, lai ņemtu dalību uzraudzības grupā. DA plāna izstrādes laikā būs vismaz 3 uzraudzības grupas sanāksmes, kuras ir atklātas, tajās var piedalīties jebkurš. Cerams, ka sanāksmes varēs notikt klātienē. Sabiedriskās apspriešanas sanāksme notiks orientējoši nākamā gada decembrī. Pēc tam ir jāsaņem pašvaldības atzinums, jāorganizē pēdējā uzraudzības grupas sanāksme, pēc tam plāns tiek iesniegts DAP izskatīšanai. Vides aizsardzības un reģionālās attīstības ministrs to varētu apstiprināt 2022. gadā. Galvenais izpētes periods būs nākamā gada pavasaris un vasara, kas tiks pētītas sugas un biotopi un plānoti apsaimniekošanas pasākumi. Līdz šim iesūtīti sekojoši problēmjaudājumi, kas risināmi DA plānā: DL robeža vietām nesakrīt ar autoceļu nodalījuma joslas malu, būs nepieciešami robežas precizējumi, problēma ir Dubnas upes aizaugšana un upes taisnošanas sekas, publiskās piekļuves, tūrisma infrastruktūras trūkums, zālāju platību aizaugšana vai atsevišķās vietās - pārganīšana, novērojama bioloģiskās daudzveidības samazināšanās zālajos, ko vērtēs arī eksperti, domās, ko darīt, lai to apturētu un atgrieztu bioloģisko daudzveidību. Tiek gaidīti Jūsu ierosinājumi, kādi vēl ir problēmjaudājumi, kurus plānam risināt. Īpaša uzmanība DA plāna izstrādē tiks pievērsta DL robežu precizēšanai, putnu faunas izpētei, vecupju izpētei, kas nav veikta dabas skaitīšanā, Dubnas palienes hidroloģiskais režīms un zālāju apsaimniekošanas izvērtējumam – kā ir iespējams uzlabot upju un zālāju biotopu kvalitāti, vai iespējams atgriezt upes kādreizējo tecējumu vai veikt citus pasākumus, kas ļautu labāk justies retajām un aizsargājamām sugām? Tiks plānota upes un tās krastu apsaimniekošana, piemērojot upi ūdenstūrisam.

KV lūdz klātesošos uzdot jautājumus un izteikt savu viedokli un priekšlikumus DA plāna izstrādei, uz kuriem varēs atbildēt:

- 1) par DL «Dubnas paliene» teritorijas uzraudzību, apsaimniekošanas organizēšanu – DAP Latgales reģionālajai administrācijai, DV,

- 2) par uzraudzības grupas veidošanu – DAP pārstāvei uzraudzības grupā SK,
- 3) par dabas lieguma “Dubnas paliene” DA plānu – VKB pārstāvei KV.

Ja nepaspējat noformulēt savu jautājumu šīs sanāksmes laikā, tad lūgums iesniegt jautājumus un priekšlikumus rakstiski līdz 18. decembrim, nosūtot uz pasta adresi vai elektroniskā pasta adresi. Ja jautājumi rodas vēlāk, laipni lūgti sazināties, visi priekšlikumi tiks uzklausti.

KV lūdz klātesošos iesaistīties un izteikt savus jautājumus un priekšlikumus.

SK informē, ka zemju īpašnieki vai biedrību un nodibinājumu pārstāvji var rakstīt uz e-pastu pasts@daba.gov.lv divu nedēļu laikā no šīs sanāksmes datuma un pieteikties dalībai uzraudzības grupā. Institūcijām tiks izsūtītas vēstules ar lūgumu nominēt pārstāvi uzraudzības grupai. SK lūdz pašvaldības painformēt savus iedzīvotājus un ieteikt zemju īpašniekiem pieteikties dalībai uzraudzības grupā.

KV nolasa rakstiski atsūtītu jautājumu – Leons Vaivods (turpmāk – LV) jautā, vai zemes īpašnieks pats drīkst veikt upes posma pļaušanu/attīrīšanu, ja upe pieder pašvaldībai? Zeme pie upes pieder jautātājam.

KV atbild, ka DA plānā tiks paredzēts apsaimniekošanas pasākums upes tīrīšanai, bet, ja zeme pieder pašvaldībai, tad ar pašvaldību tas noteikti jāaskaņo. KV lūdz DV paskaidrot, vai nepieciešama DAP atļauja?

DV atbild, ka upes pļaušanu var veikt zemes īpašnieks (upes krastā), neskatoties uz to, ka zeme pieder pašvaldībai, bet nepieciešams saskaņot ar pašvaldību. Būtu jāsaprot, cik lielos apmēros ir plānota upes tīrīšana. Ja tā ir tikai ūdensaugu izpļaušana, tad nav nepieciešami īpaši saskaņojumi. Jāņem vērā, ka atbilstoši saldūdens biotopu apsaimniekošanas vadlīnijām darbus jāveic laikā, kad tie ir visefektīvākie – tas ir vasaras periodā, vislabāk augustā. Krastus īpašnieks droši var pļaut, tam nav nepieciešami saskaņojumi un atļaujas.

Laura Grīnberga, saldūdens biotopu eksperte, piebilst, ka augus noteikti ir nepieciešams izvēt. Nevajadzētu izpļaut un palaist pa straumi, jo ir novērots, ka arī tā cilvēki dara. Tātad izpļauj un izvēc pēc iespējas tālu no piekrastes, lai palu un plūdu laikā tie netiktu ieskaloti atpakaļ upē.

KV nolasa LV jautājumu: “Vai var savā īpašumā iegūt daļu upes, kas piegulst manai zemei?” KV atbild, ka to DA plānā nevarēs risināt, tas jārunā ar pašvaldību, bet diez vai būs iespējams.

Regīna Indriķe, DAP pārstāve, saka, ka nereti nākas atbildēt uz zemes īpašnieku jautājumiem, kā apsaimniekot mitrās pļavas? Ar noganīšanu nesanāk, jo nav lopu, bet pļaušana īsti nav iespējama, jo ir pārāk slapjš. Domājot par to, kā apsaimniekot šo palieni, varētu plānā piedāvāt kādus risinājumus.

KV atbild, ka mēģinās kādu risinājumu piedāvāt. SU tērzētavā jautā: “Ko Jūs vēlētos sagaidīt no pašvaldības? Kā efektīvāk mēs varētu sniegt savu palīdzību, kā konkrēti iesaistīties? Jo man pagaidām man īsti nav skaidrs.” KV atbild, ka pašvaldības pārstāvis būs uzraudzības grupā, tad arī būs iespējams iesaistīties. Ja būs kādi jautājumi, tad noteikti sazināsimies. Pašlaik notiek informācijas apkopošanas posms, ja par kaut ko nebūs informācijas, tad sazināsimies. Paldies par piedāvāto palīdzību!

KV pateicas par dalību sanāksmē un lūdz tālākos jautājumus iesniegt rakstiski, izsaka cerību, ka tad, kad būs jau kādi plāna risinājumi, būs vairāk jautājumu, par kuriem diskutēt.

Sanāksmes dalībnieki pateicas un atvadās.

Sanāksme noslēdzas plkst. 15.35.

Tiešsaistes (attālinātajā) sanāksmē piedalījās (vārds, uzvārds, institūcija, kuru pārstāv sanāksmē):

Aina

Anda Zeize

Dabas aizsardzības pārvalde

Dace Vasiļevska
Eva Kondavniece
Ilze Reinika
Kristīne Vilciņa
Kristīne Zepa
Laura Grīnberga
Leons Vaivods
Regīna Indriķe
Sabīne Uljanaova
Sandra Līckastiņa
Sintija Kotāne

Dabas aizsardzības pārvalde
Vārkavas novada dome
Dabas aizsardzības pārvalde
SIA "Vides Konsultāciju Birojs"
Valsts meža dienests
Saldūdens biotopu eksperte
Zemes īpašnieks
Dabas aizsardzības pārvalde
Vārkavas novada dome
AS "Latvijas Valsts meži"
Dabas aizsardzības pārvalde

Protokolēja Kristīne Vilciņa



**Dabas lieguma “Dubnas paliene” dabas aizsardzības plāna
izstrādes uzsākšanas informatīvās sanāksmes laikā (15.12.2020.), pirms un pēc tās rakstiski saņemtie
priekšlikumi**

21.10.2020. – 18.12.2020.

Nr.p.k.	Priekšlikuma autors, iesniegšanas veids un datums	Priekšlikuma saturs	Piezīmes par priekšlikuma ņemšanu vērā plāna izstrādē
1.	Tikšanās ar Līvānu un Vārkavas novadu pašvaldību un Dabas aizsardzības pārvaldes pārstāvjiem 21.10.2020.	1) Paredzēt ūdenstūristu/makšķerņieku laivu pietātnes/apmetnes/atpūtas vietas: esošā pie gājēju tiltiņa, vēl viena Vārkavas novadā; 2) risināt upes attīrīšanu no sakritušajiem kokiem un ūdensaugiem, vērtēt iespēju atjaunot Dubnas upes dabisko tecējumu; 3) paredzēt zālāju atjaunošanu; 4) noskaidrot, vai piesārņojums no mazajiem grāvīšiem nenonāk upē.	Tiks risināts plāna izstrādē.
2.	VAS : Latvijas Valsts ceļi” 08.12.2020.vēstule Nr. 4.6.4/17098 30.09.2020.	Dabas lieguma “Dubnas paliene” (turpmāk – Paliene) teritorija un tās aizsargjosla nedrīkst pārklāties ar valsts autoceļu ceļa zemes nodalījuma joslu. Paliene robežojas valsts vietējiem autoceļiem V678 Līksna-Kalupe- Vecvārkava-Rožupe zemes vienības kadastra apzīmējums 76900010279, 76900020144 un V682 Špoģi-Arendole-Vecvārkava-Sīļi zemes vienības kadastra apzīmējums 76640010107, 76640020110, kuriem likuma “Par autoceļiem” 27.1 pantā noteikts, ka ceļu zemes nodalījuma joslas minimālais platums no autoceļa ass uz katru pusi ir 9,5 (m).	Tiks risināts plāna izstrādē.
3.	Dace Vasiļevska, e-pastā 11.12.2020.	Dabas lieguma “Dubnas paliene” konstatēti sekojoši problēmjautājumi: <ul style="list-style-type: none"> • Dubnas upes aizaugšana un upes taisnošanas sekas, • publiskā piekļuve, tūrisma infrastruktūras trūkums, • zālāju platību aizaugšana vai pārganīšana, • bioloģiskās daudzveidības samazināšanās zālajos. 	Tiks risināti plāna izstrādē.

4.	15.12.2020. sanāksmē mutiski, Dace Vasiļevska un Regīna Indriķe.	<p>No DA plāna sagaida konkrētu darbību tālāko izvērtējumu, kā uzlabot teritorijas bioloģisko daudzveidību, kā atkal panākt līdzsvarotu situāciju starp iedzīvotājiem un dabas vērtībām, kā to visu sabalansēt, lai gan iedzīvotājiem, gan dabas vērtībām būtu vienlīdz labi šajā teritorijā. Jāizvērtē arī tūrisma infrastruktūras izbūves iespējas, tas piesaistītu vairāk cilvēkus no malas, līdz ar to Dubnas palīene tiktu parādīta citiem Latvijas iedzīvotājiem.</p> <p>Piedāvāt risinājumus, kā apsaimniekot mitrās pļavas, ja lopu nav, bet pļaušana nav iespējama, jo ir pārāk slapjš.</p>	Tiks risināts plāna izstrādē.
5.	Valsts meža dienesta Dinvidlatgales virsmežniecības 18.12.2020. vēstule Nr. VM4.7-1/858	<p>Dabas lieguma īpaši aizsargājamo meža biotopu aizsardzības, apsaimniekošanas un atjaunošanas plānošanai izmantot 2017.gadā Dabas aizsardzības pārvaldes izstrādātās vadlīnijas aizsargājamo biotopu saglabāšanai Latvijā, kurā apkopotas jaunākās zināšanas dabas vērtību saglabāšanā un norādīts, ka katrā īpaši aizsargājamā dabas teritorijā vēlams izveidot ekoloģisko infrastruktūru meža biotopiem (ar biodaudzveidības centriem, paplašinājumiem, sugu pārvietošanās koridoriem).</p> <p>Lai ievērotu meža ugunsapsardzības prasības, lūdzam Jūs izvērtēt un plānot dabisko brauktuvju un stīgu atbrīvošanu no apauguma.</p> <p>Būtu vēlams ierīkot ūdens ņemšanas vietas, kā arī nodrošināt pieeju pie dabiskajām ūdenskrātuvēm.</p>	Tiks ņemts vērā un risināts plāna izstrādē.
6.	Leons Vaivods, e- pastā 18.12 2020.	<p>Vai drīkst Dubnas upes krastā uz man piederošas zemes uzcelt vieglas konstrukcijas būvi/-es, kur vasarā piestāt laivotājiem, un vai šim mērķim varētu tikt piesaistīts ES finansējums (un kādā mērā procentuāli)?</p> <p>Vai varētu tikt pieļauta strāvas ģenerators ievietošana upē, lai straume ražotu elektrību un šai būvei vai būvēm būtu elektrības pievade?</p>	Tiks izvērtēts DA plāna izstrādes gaitā



Dabas aizsardzības pārvalde

Baznīcas iela 7, Sigulda, LV-2150, tālr. 67509545, e-pasts pasts@daba.gov.lv

RĪKOJUMS
Siguldā

14.01.2021.

Nr. 1.1/12/2021

Par dabas lieguma „Dubnas paliene” dabas aizsardzības plāna izstrādes uzraudzības grupas izveidošanu

Lai nodrošinātu dabas lieguma „Dubnas paliene” dabas aizsardzības plāna izstrādi atbilstoši Ministru kabineta 2007. gada 9. oktobra noteikumu Nr. 686 “Noteikumi par īpaši aizsargājamās dabas teritorijas dabas aizsardzības plāna saturu un izstrādes kārtību” 18. un 19. punktam, izveidoju dabas aizsardzības plāna uzraudzības grupu šādā sastāvā:

1. **Sintija Kotāne**, Dabas aizsardzības pārvaldes Dabas aizsardzības departamenta Monitoringa un plānojumu nodaļas vadītāja, tālr. 28332489, e-pasts: sintija.kotane@daba.gov.lv;
2. **Sabīne Uljanova**, Vārkavas novada domes projektu koordinatore, tālr. 20399639, e-pasts: sabine.uljanova@varkava.lv;
3. **Gunita Vaivode**, Līvānu novada domes Nekustamo īpašumu un vides pārvaldības daļas vadītājas vietniece, tālr. 22024485, e-pasts: gunita.vaivode@livani.lv;
4. **Guna Novika**, Valsts vides dienesta Daugavpils reģionālās vides pārvaldes Kontroles daļas Piesārņojuma kontroles sektora vadītāja, tālr. 26673944, e-pasts: guna.novika@vvd.gov.lv;
5. **Kristīne Zepa**, Valsts meža dienesta Dienvidlatgales virsmežniecības inženiere vides aizsardzības jautājumos, tālr. 28655021, e-pasts: kristine.zepa@dienvidlatgale.vmd.gov.lv;
6. **Natālija Dektjarjova**, Lauku atbalsta dienesta Dienvidlatgales reģionālā lauksaimniecības pārvaldes Kontroles un uzraudzības daļas vadītāja, tālr. 29343595, e-pasts: natalija.dektjarjova@lad.gov.lv;
7. **Dārta Lasenberga**, Latvijas investīciju un attīstības aģentūras Tūrisma departamenta Tūrisma produktu attīstības nodaļas vecākā eksperte, tālr. 67039445, e-pasts: darta.lasenberga@liaa.gov.lv

Ģenerāldirektors

Andrejs Svilāns

Kopijas: Rīkojumā minētajām personām, Dabas aizsardzības departamentam

ŠIS DOKUMENTS IR PARAKSTĪTS AR DROŠU ELEKTRONISKO PARAKSTU UN SATUR LAIKA ZĪMOGU

Kotāne 28332489
sintija.kotane@daba.gov.lv



Dabas aizsardzības pārvalde

Baznīcas iela 7, Sigulda, LV-2150, tālr. 67509545, fakss 67509544, e-pasts daba@daba.gov.lv

RĪKOJUMS

Siguldā

02.09.2021

Nr. 1.1/179/2021

Par grozījumiem Dabas aizsardzības pārvaldes 2021.gada 14.janvāra rīkojumā Nr. 1.1/12/2021 "Par dabas lieguma „Dubnas paliene” dabas aizsardzības plāna izstrādes uzraudzības grupas izveidošanu”

Atbilstoši Ministru kabineta 2007. gada 9. oktobra noteikumu Nr. 686 "Noteikumi par īpaši aizsargājamās dabas teritorijas dabas aizsardzības plāna saturu un izstrādes kārtību" 18. un 19. punktam, izdarīt Dabas aizsardzības pārvaldes 2021. gada 14. janvāra rīkojumā Nr. 1.1/12/2021 *Par dabas lieguma „Dubnas paliene” dabas aizsardzības plāna izstrādes uzraudzības grupas izveidošanu* (turpmāk – Rīkojums) šādus grozījumus:

Rīkojuma 2. punktu izteikt šādā redakcijā:

“**Sabīne Landsmane**, Preiļu novada Vārkavas apvienības pārvaldes projektu koordinatore, tālr. 20399639, e-pasts: sabine.landsmane@varkava.lv”.

Ģenerāldirektora p.i.
Stratēģiskās vadības un koordinācijas departamenta direktore

Iveta Timze

Segliņa 28387179
zanda.seglina@daba.gov.lv

Kopijas: Dabas aizsardzības departamentam

ŠIS DOKUMENTS IR PARAKSTĪTS AR DROŠU ELEKTRONISKO PARAKSTU UN SATUR LAIKA ZĪMOGU

**Dabas lieguma "Dubnas paliene" dabas aizsardzības plāna
izstrādes uzraudzības grupas sanāksme (attālināti)
2021. gada 2. jūnijā plkst. 10:00**

Sanāksme notiek tiešsaistes videokonferences formātā ("Zoom")

Sanāksmes protokols

10.10 sanāksmi atklāj Sintija Kotāne (turpmāk – SK), Dabas aizsardzības pārvaldes (turpmāk – DAP) Dabas aizsardzības departamenta Monitoringa un plānojumu nodaļas vadītāja, DAP pārstāve dabas lieguma (turpmāk – DL) "Dubnas paliene" dabas aizsardzības plāna (turpmāk - DA plāns) izstrādes uzraudzības grupā (turpmāk – UG). SK informē, ka esam sapulcējušies uz UG pirmo sanāksmi, tās mērķis ir iepazīstināt ar DA plāna sākotnējo redakciju, kā arī ar 2021. gadā plānotajiem lauka darbiem. SK lūdz UG sniegt priekšlikumus un informāciju, kas var noderēt DA plāna kvalitatīvākai sagatavošanai. SK lūdz sanāksmes dalībniekus iepazīstināt ar sevi.

UG sanāksmē piedalās un ar sevi iepazīstina:

Kristīne Vilciņa (turpmāk – KV), DA plāna izstrādes vadītāja, SIA "Vides Konsultāciju Birojs", Dace Vasiļevska (turpmāk – DV), DAP Latgales reģionālās administrācijas Dabas aizsardzības daļas atļauju un izvērtējumu sektora vecākā eksperte, ir atbildīga par DL "Dubnas paliene" un tur notiekošo saimniecisko darbību uzraudzīšanu un kontrolēšanu,

Laura Grīnberga (turpmāk LG), saldūdens biotopu eksperte DL "Dubnas paliene" DA plāna izstrādē, Regīna Indriķe (turpmāk – RI), DAP Latgales reģionālās administrācijas Dabas izglītības centra "Rāzna" vadītāja, šeit piedalās kā zvanu centra pārstāve, kas atbild uz zemes īpašnieku jautājumiem, Maksims Balalaikins (turpmāk – MB), bezmugurkaulnieku sugu eksperts DL "Dubnas paliene" DA plāna izstrādē,

Eleonora Perceva (turpmāk – EP), Lauku atbalsta dienesta Dienvidlatgales reģionālās lauksaimniecības pārvaldes Kontroles un uzraudzības daļas vadītājas vietniece (UG locekle Natālija Dektjarjova ir atvaļinājumā).

Vēlāk sanāksmei pievienojas Sandra Līckrastiņa, pārstāv AS "Latvijas Valsts meži".

SK dod vārdu KV, lai pastāstītu par aktualitātēm DA plāna izstrādē.

KV saka, ka informēs par DA plāna izstrādē līdz šim paveikto, par konstatētajām problēmām un priekšlikumiem to risinājumiem, kā arī par to, kas vēl darāms, lai sagatavotu DA plāna 1. redakciju, sagaidot UG ieteikumus kvalitatīva DA plāna sagatavošanai. DA plāna izstrādē līdz šim ir veikta pieejamās informācijas apkopošana, migrējošo putnu izpēte, palieņu pavasara apsekojumi, kā arī veikts sākotnējais ietekmju un apsaimniekošanas izvērtējums. KV īsumā iepazīstina ar DL "Dubnas paliene" teritoriju, tās vēsturisko attīstību. KV norāda, ka DL "Dubnas paliene" ir izveidots īpaši aizsargājamo sugu, tajā skaitā putnu sugu, un īpaši aizsargājamo biotopu aizsardzībai, atrodas Līvānu un Vārkavas novadu teritorijā, diemžēl šodienas sanāksmē pašvaldību pārstāvjiem nebija iespējams piedalīties. DL "Dubnas paliene" lielākoties pieder fiziskām (56 % no DL teritorijas) un juridiskām (31 % no DL teritorijas) personām, diemžēl zemes īpašnieki UG nevēlējās piedalīties, bet informācija par sanāksmi tiek nosūtīta visiem zemes īpašniekiem, kas ir izrādījuši interesi par DA plāna izstrādi. DL teritorijas aizsardzības mērķis ir upju palieņu zālāju un mēreni mitro pļavu, kā arī tiem raksturīgo reto un aizsargājamo sugu saglabāšana. DL "Dubnas paliene" nav individuālo noteikumu, nav noteikts funkcionālais zonējums, līdz šim nav izstrādāts DA plāns, ir spēkā Ministru kabineta 2010. gada 16. marta noteikumi Nr. 264 «Īpaši aizsargājamo dabas teritoriju vispārējie aizsardzības un izmantošanas noteikumi». Dubnas upe atbilst ES nozīmes aizsargājamam biotopam 3260 *Upju straujtecēs un dabiski upju posmi*, bet lielākās platības (50 % no DL teritorijas) aizņem 6450 *Palieņu zālāji*, mazākās platībās sastopami arī citi aizsargājamie zālāju biotopi. 43 % no DL

teritorijas neatbilst ES nozīmes aizsargājamam biotopam. Ir apkopoti dati par īpaši aizsargājamu augu, putnu, zivju, zīdītājdzīvnieku sugu atradnēm. Zivju un zīdītāju sīkāka izpēte šajā projektā nav paredzēta, bet putnu, augu un bezmugurkaulnieku sugu izpēte turpināsies šajā vasarā.

Teritoriju ir būtiski ietekmējuši XX gadsimta trīsdesmitajos gados veiktie Dubnas upes pārveidošanas darbi, upe tika regulēta, bagarēta un iztaisnota 61,9 km garumā ar mērķi mazināt palieņu applūšanu un atvieglot lauksaimniecības zemju apsaimniekošanu. Apsaimniekoto palieņu zālāju platības laikā no 2014. gada līdz 2020. gadam ir samazinājušās no 50 % līdz 39 %, bet 123,33 ha īpaši aizsargājamo zālāju biotopu atrodas ārpus lauku blokiem, novērojama zālāju aizaugšana ar kokiem un krūmiem. Citviet zālāji tiek izmantoti pārāk intensīvi – pārganāti. 2021. gadā atbalsta maksājumiem pieteiktas aptuveni tās pašas zālāju platības, kas 2020. gadā. Uzmanīgus darīja tas, ka Līvānu pašvaldībai piederošās palieņu zālāju platības 2021. gadā ir pieteiktas kā aramzemē sēti zālāji (kods 720), nevis kā ilggadīgie zālāji (kods 710). Cerams, ka tā ir kļūda un šie zālāji šajā sezonā netiks uzarti. Vairākās vietās aizsargājamo zālāju platības atrodas pie DL robežām, tiks izvērtēta nepieciešamība to iekļaušanai DL.

2020. gada rudenī tika veikti migrējošo putnu novērojumi, jo līdz šim tādi nebija zināmi, bet arī negatīvs rezultāts ir rezultāts, un sugu grupas dzērves/zosis/gulbji īpatņi netika novēroti. Ja saglabāsies palieņu kā zālāju teritorijas apsaimniekošana ar pļaušanu un ganīšanu, tad migrējošie putni teritorijā nebūs, lielāka uzmanība jāvelta ligzdojošiem putniem. Dubnas paliene vairākkārt apsekota arī 2021. gada pavasarī ar mērķi novērot ūdens līmeni, ūdens un upes biotopa kvalitāti, palieņu applūšanu, teritorijas apsaimniekošanu, ainavu, augu un putnu sugas. Rezultāti tiks apkopoti kopā ar tālāku novērojumu rezultātiem pavasarī un vasarā. Līdz šim konstatētās galvenās problēmas:

- Zālāju neapsaimniekošana - kūlas uzkrāšanās, aizaugšana ar kokiem un krūmiem,
- Zālāju neatbilstoša apsaimniekošana, piemēram, pārganīšana,
- Izmainīts palieņu hidroloģiskais režīms – jāvērtē, vai ir iespējams to atjaunot, lai joprojām būtu iespējama zālāju apsaimniekošana, lai neietekmētu teritorijas ārpus DL, jo DL ir iekļauta tikai neliela daļa no pārveidotās Dubnas upes, ir diezgan apšaubāmi, vai ir iespējams šajā nelielajā teritorijā būtiski uzlabot palieņu režīmu,
- Dubnas upes eutrofikācija un pastiprināta aizaugšana ar ūdensaugiem, piesārņojuma avoti – ārpus DL,
- DL robežas neatbilst kadastra robežām – tās jāprecizē, jo sevišķi gar valsts autoceļa nodalījuma joslas robežu,
- Pie DL robežām – aizsargājami zālāju biotopi – vai nepieciešams iekļaut DL?

Šovasar plānotie darbi:

- Reto un aizsargājamo augu sugu atradņu inventarizācija,
- Putnu un bezmugurkaulnieku sugu dzīvotņu inventarizācija,
- Vecupju (mākslīgi radīto) izpēte,
- Informācijas par aizsargājamo biotopu platību, kvalitāti un ietekmēm precizēšana,
- Sugu un biotopu, DL aizsardzības mērķu noteikšana,
- Apsaimniekošanas pasākumu, lai sasniegtu aizsardzības mērķus un novērstu negatīvās ietekmes, plānošana,
- Iespējamās ūdenstūrisma infrastruktūras plānošana, pagaidām gan konkrēti priekšlikumi nav saņemti,
- DA plāna 1. redakcijas sagatavošana un prezentēšana UG.

KV iepazīstina ar DA plāna izstrādē iesaistītajiem ekspertiem, bezmugurkaulnieku sugu un saldūdens biotopu eksperte piedalās šodienas sanāksmē, var uzdot jautājumus. Par DA plāna

izstrādes procedūru – līdz šim 2020. gada 15. decembrī ir notikusi plāna uzsākšanas informatīvā sanāksme, ir izveidota UG. Šobrīd norisinās pirmā UG sanāksme. Vasarā, veicot izpēti dabā, iespējams, tiks plānotas arī tikšanās ar zemes īpašniekiem un apsaimniekotājiem. DA plāna 1. redakciju plānots sagatavot līdz šī gada rudenim, sabiedriskā apspriešana varētu notikt orientējoši decembrī. DA plānam jābūt gatavam līdz nākamā gada martam. KV pateicas par uzmanību, lūdz uzdot jautājumus, izteikt ieteikumus.

SK saka, ka DAP ir saņemta ūdru monitoringa atskaite, kur viena no teritorijām ir Dubnas paliene. Tiklīdz dati tiks izskatīti, nosūtīsim tos iekļaušanai DA plānā.

DV saka, ka no ūdenstūristu puses interese ir bijusi liela, bet, tā kā upe šobrīd ir ne pārāk baudāma ūdenszāļu dēļ, kā arī nevar piekļūt jebkurā vietā, lai braucienu pārtrauktu, tad daudzi tomēr izvēlas nedoties pa DL iekļauto upes posmu. Liela interese ir bijusi gados, kad upe ir pārplūdusi līdz pašam ceļam, interesanti ir pavasara braucieni pa pārplūdušajām pļavām. DV saka, ka DL apmeklējumu laikā nav redzējusi nevienu, kas brauktu pa upi ar laivām. Iemesls varētu būt lēnā straume, aizaugums, daudzviet ainavas arī nepaveras, redzami tikai krūmu josla. DV saka, ka būtu ļoti svarīgi pašvaldībām vēlreiz atgādināt par sanāksmi, jo ir ļoti svarīgs viņu redzējums. Būtu labi, ja arī vismaz viens zemes īpašnieks piedalītos sanāksmēs, lai nav tā, ka pēc tam DAP tiek pārņemts, ka kādi jautājumi nav izvērtēti.

KV atbild, ka bija aktīva rakstiska komunikācija ar vienu no īpašniekiem, bet UG viņš nevēlējās piedalīties, informācija visiem, kas ir izrādījuši interesi par DA plānu, ir nosūtīta. Mēģināsim sazināties un vasarā aprunāties uz vietas, jo šī attālinātā forma varētu būt pārāk sarežģīta zemes īpašniekiem. Pašvaldībām ir vēlēšanas, administratīvi teritoriālā reforma, tāpēc radās izmaiņas pēdējā brīdī un, piemēram, Vārkavas novads nevarēja šodien piedalīties. Par ūdenstūristiem domāsim, ja privātajiem īpašniekiem ir interese veidot atpūtas vietu.

MB saka, ka šis gads ir interesants laikapstākļu ziņā, vasara tikai tikko ienāca Latvijā. Tagad tikai sāksies visi pētniecības darbi. No bezmugurkaulnieku sugām būtiski būs dienas tauriņi, kam teritorijā ir diezgan daudz piemērotu biotopu. Vecupēs, iespējams, būs sastopamas ūdensvaboles. Sāksim darbu, mēģināsim izstrādāt arī vienu bakalaura darbu šī plāna izstrādes ietvaros.

LG saka, ka vecupes ir veidojušās mākslīgi, taisnojot upi. Jautājums ir zemes īpašniekiem, arī pašvaldībām, vai ir kādas ieceres par ūdens objektu padziļināšanu vai vecupes pārveidošanu par dīķi, vai upes pļaušanu. To noteikti vajadzētu zināt līdz jūlijam, lai varētu izvērtēt dabā.

MB saka, ka attiecībā uz vecupēm ir svarīgs sezonālais aspekts, kur saglabājas ūdens visa gada garumā, arī vasarā, bet kur ūdens ir tikai pavasarī. Ir svarīgi nepārveidot vecupes par parastu dīķi bez veģetācijas. Būs dati par vecupēm, kas ir piemērotas ūdensvabolēm. Ir dati no iepriekšējās sezonas par purvuspārēm, kas ir Biotopu direktīvas gan otrā, gan ceturtnā pielikuma sugas. Vecupes ir vērtīgas bezmugurkaulniekiem - gan krastu veģetācija, gan ūdens augi.

RI saka, ka definējot apsaimniekošanas pasākumus, ekspertam vajadzētu paskatīties tieši konkrētajai teritorijai atbilstošus pasākumus. Zvanu centrā ir saņemti zemes īpašnieku jautājumi, ko darīt, ja ir pārāk mitrs, ir eitrofās lakstaugu audzes, ir palienu zālāji, kur noganīt īsti nesanāk, ir pārāk slapjš vai arī var pārganīt, nopļaut arī nevar, pārāk mitrs. Kāds būtu optimālākais risinājums šo zālāju apsaimniekošanai?

DV ierosina, ka būtu vēlams sazināties, braucot dabā, varētu pievienoties. Šo gadu laikā ir izkristalizējušās pāris vietas, kur būtu ieteicams plānot apsaimniekošanas pasākumus. Arī tajā

teritorijā, ko nevar ne nopļaut, ne noganīt, tā daļa ir slapja, kas ir sarežģīti zemes īpašniekiem. Varētu vienoties un apskatīt kopā, ko vēl vajadzētu pavērtēt papildus.

KV piekrīt, ka, epidemioloģiskajai situācijai normalizējoties, vasarā varēs iesaistīt DAP Latgales administrāciju un zemes īpašniekus, un apspriest dabā plānojamos apsaimniekošanas pasākumus.

DV jautā, vai zālāju eksperts šogad apsekos zālājus?

KV atbild, ka tiks inventarizētas augu sugas, kā arī tiks vērtēta biotopu kvalitāte un apsaimniekošanas pasākumi. Zālāju eksperte ir Gundega Jurāne. Viņa kartēja zālājus 2017. gadā, līdz ar to ir pārskats par to, kas bija pirms četriem gadiem, varēs salīdzināt, vai kādas lietas ir mainījušās, piemēram, saistībā ar apsaimniekošanu.

SK jautā par sētajiem zālājiem, vai tie tiešām ir aparti, vai tikai pieteikti kā 720?

KV saka, ka pagājušajā gadā tika apsaimniekoti kā ilggadīgie zālāji. Šogad pavasarī tur bija slapjš, bija bildes prezentācijā ar applūdušu zālāju, pašlaik tur near.

MB saka, ka tagad nevis ar, bet gan, ja neapmierina zālāja sugu sastāvs, tad nodisko vai noecē un piesēj. Tas kļūst par sēto zālāju. Kodu var mainīt, bet daži arī nemaina kodu. Eksperti aizbraucot redzēs, vai ir kas piesēts, vai nav.

KV lūdz LAD vērtējumu, vai tā ir atbilstoša bioloģiski vērtīgā zālāja apsaimniekošana, ja tiek plānota zālāja uzāršana vai ecēšana un piesēja.

SK komentē, ka tā nav atbilstoša apsaimniekošana, lauku bloku kartē tie ir atzīmēti kā bioloģiskās lauksaimniecības teritorija. LAD varētu komentēt, kādas ir prasības šādā gadījumā.

EP rakstiski komentē, ka mehāniski sastrādātos 1.- 4. klases BDUZ (programma "Bioloģiskās daudzveidības uzturēšana zālajos") zālājus klientiem ir pienākums atjaunot līdz nākamā gada 9. jūnijam.

SK rezumē, ka jautājumu vairs nav, novēl DA plāna izstrādātājiem labu sezonu, atrast daudz jaunu sugu. Lūgums sanāksmes ierakstu nosūtīt pašvaldību pārstāvjiem, lai sniedz priekšlikumus. Varbūt pašvaldības var labāk iesaistīt zemes īpašniekus?

KV saka, ka sazināsies un meklēs kādu risinājumu. Vārkavas novada pašvaldība pēc vēlēšanām vairs nepastāvēs, tā tiks iekļaut Preiļu novadā, Līvānu novads saglabājas. Droši vien būs jauns skatījums, tiks izstrādāts jauns teritorijas plānojums. Pēc sanāksmes tiks nosūtīts sanāksmes ieraksts un protokols. KV izsaka cerību, ka nākamajā sanāksmē būs vairāk dalībnieku, pateicas visiem, kas piedalījās.

Sanāksmes dalībnieki pateicas un atvadās.

Sanāksme noslēdzas plkst. 11.00.

Svarīgākie secinājumi, kas DA plānā jāiekļauj līdz nākamajai UG sanāksmei:

- 1) strādāt pie labākas pašvaldību un zemes īpašnieku iesaistes, tajā skaitā jautāt, vai netiek plānoti upes vai vecupju padziļināšanas, tīrīšanas, pļaušanas u.c. darbi, kuru iespējamība ir jāizvērtē plānā;
- 2) apsaimniekošanas pasākumus mitrajos zālajos pielāgot konkrētajai vietai, apspriest dabā, iesaistot zemes īpašniekus un DAP Latgales reģionālo administrāciju;
- 3) iekļaut DA plānā jaunākos datus par ūdru monitoringu;
- 4) sagatavot DA plāna 1. redakciju, t.sk. apsaimniekošanas pasākumu plānu.



Protokolēja Kristīne Vilciņa



Dabas aizsardzības pārvalde

Baznīcas iela 7, Sigulda, LV-2150, tālr. 67509545, fakss 67509544, e-pasts daba@daba.gov.lv

RĪKOJUMS

Siguldā

14.12.2021.

Nr. 1.1/260/2021

Par grozījumiem Dabas aizsardzības pārvaldes 2021.gada 14.janvāra rīkojumā Nr. 1.1/12/2021 "Par dabas lieguma „Dubnas paliene” dabas aizsardzības plāna izstrādes uzraudzības grupas izveidošanu”

Atbilstoši Ministru kabineta 2007. gada 9. oktobra noteikumu Nr. 686 "Noteikumi par īpaši aizsargājamās dabas teritorijas dabas aizsardzības plāna saturu un izstrādes kārtību" 18. un 19. punktam, izdarīt Dabas aizsardzības pārvaldes 2021. gada 14. janvāra rīkojumā Nr. 1.1/12/2021 *Par dabas lieguma „Dubnas paliene” dabas aizsardzības plāna izstrādes uzraudzības grupas izveidošanu* (turpmāk – Rīkojums) šādus grozījumus:

Rīkojuma 5. punktu izteikt šādā redakcijā:

“Kristīne Riekstiņa, Valsts meža dienesta Dienvidlatgales virsmežniecības inženiere vides aizsardzības jautājumos, tālr. 28655021, e-pasts: kristine.riekstina@dienvidlatgale.vmd.gov.lv”.

Ģenerāldirektora p.i.
Ģenerāldirektora vietnieks dabas aizsardzības jomā

Andris Širovs

ŠIS DOKUMENTS IR PARAKSTĪTS AR DROŠU ELEKTRONISKO PARAKSTU UN SATUR LAIKA ZĪMOGU

Segliņa 28387179
zanda.seglina@daba.gov.lv

Kopijas: Dabas aizsardzības departamentam

Eiropas Savienības Kohēzijas fonda projekts “Priekšnosacījumu izveide labākai bioloģiskās daudzveidības saglabāšanai un ekosistēmu aizsardzībai Latvijā” Nr. 5.4.2.1/16/I/001

Dabas aizsardzības plāna dabas liegumam “Dubnas paliene” Uzraudzības grupas sanāksme (attālināti)

2021. gada 20. novembrī plkst. 09.00

Sanāksme notiek tiešsaistes videokonferences formātā (“Zoom”)

Uzraudzības grupas sanāksmē piedalās:

Sintija Kotāne (turpmāk – SK), Dabas aizsardzības pārvaldes (turpmāk – DAP) Dabas aizsardzības departamenta Monitoringa un plānojumu nodaļas vadītāja, DAP pārstāve dabas lieguma (turpmāk – DL) “Dubnas paliene” dabas aizsardzības plāna (turpmāk - DA plāns) izstrādes uzraudzības grupā (turpmāk – UG),

Sabīne Landsmane (turpmāk – SL), Preiļu novada Vārkavas apvienības pārvaldes projektu koordinatore, Preiļu novada pašvaldības pārstāve UG,

Gunita Vaivode, Līvānu novada domes Nekustamo īpašumu un vides pārvaldības daļas vadītājas vietniece, Līvānu novada pašvaldības pārstāve UG,

Guna Novika (turpmāk – GN), Valsts vides dienesta (turpmāk – VVD) Daugavpils reģionālās vides pārvaldes Kontroles daļas Piesārņojuma kontroles sektora vadītāja, VVD pārstāve UG,

Kristīne Riekstiņa (turpmāk – KR), Valsts meža dienesta (turpmāk – VMD) Dienvidlatgales virsmežniecības inženiere vides aizsardzības jautājumos, VMD pārstāve UG,

Natālija Dektjarjova (turpmāk – ND), Lauku atbalsta dienesta (turpmāk – LAD) Dienvidlatgales reģionālās lauksaimniecības pārvaldes Kontroles un uzraudzības daļas vadītāja, LAD pārstāve UG,

Leons Vaivods (turpmāk – LV) – zemes īpašnieku pārstāvis,

Dace Vasīļevska (turpmāk – DV), DAP Latgales reģionālās administrācijas Dabas aizsardzības daļas atļauju un izvērtējumu sektora vecākā eksperte,

Laura Grīnberga, saldūdens biotopu eksperte DL “Dubnas paliene” DA plāna izstrādē,

Kristīne Vilciņa (turpmāk – KV), DA plāna izstrādes vadītāja, SIA “Vides Konsultāciju Birojs”.

Sanāksmes protokols

09.00 sanāksmi atklāj SK un dod vārdu KV, lai iepazīstinātu ar DA plāna izstrādē paveikto.

KV turpina ar prezentāciju, kurā sniegta pamatinformācija par DL “Dubnas paliene”, tā dabas vērtībām, par apsaimniekošanas mērķiem un plānotajiem apsaimniekošanas pasākumiem. Prezentācija pievienota pielikumā.

KV jautā UG dalībniekiem vai būtu nepieciešami individuālie noteikumi un vai DA plāns ir gatavs, lai to nodotu sabiedriskajai apspriešanai (turpmāk – SA)?

GN saka, ka izskatīja DA plānu un domā, ka individuālie noteikumi šajā gadījumā nav nepieciešami. GN piebilst, ka DA plānā ir minēts, ka teritoriju ietekmē 3 HES darbības, kuras atrodas augšpus DL. GN precizē, ka trīs HES atrodas Ambeļu pagastā, bet Dubnas augštecē kopumā atrodas četras HES.

KV atbild, ka ir grūti identificēt, tieši no kuras HES rodas šīs ietekmes, bet bezmugurkaulnieku eksperti bija novērojuši, ka upes līmenis nedēļas laikā mainās par 20 cm, tās nav uzskatāmas par dabiskām ūdens līmeņa svārstībām. KV saka, ka DA plānā precizēs, ka ir četras HES, kuras atstāj ietekmi uz DL.

LV tērzētavā raksta “par plāna punktu 3.3. (atpūtas vietas ierīkošana). Jautājums par jaunas atpūtas vietas ierīkošanu Dubnas krastā Preiļu novada ”Saulīšos” no īpašnieka puses uzdošanas brīdī bija teorētiskas dabas jautājums. Pēc ilgākas izvērtēšanas no tā nolemts atteikties.

Turklāt: šī kartē iezīmētā konkrētā piekrastes daļa pavasara palos mēdz applūst. Līdz ar to palu ūdeņi aizskalotu no šīs konkrētās piekrastes daļas jebkuras viegla tipa konstrukcijas.

Lūdzu, izņemt minēto punktu no plāna.”

KV atbild, ka šo atpūtas vietu var izņemt no DA plāna, bet tas, ka atpūtas vieta ir plānā, nevienam neuzliek pienākumu to izveidot. DA plāns ir uz 12 gadiem, ja vēlāk rodas vēlme kaut ko darīt, tad būs jāveic sākotnējais ietekmes uz vidi novērtējums, ja atpūtas vieta nebūs paredzēta plānā.

LV raksta, ka par šo jautājumu vēl uzrakstīs e-pastā.

SK jautā par apsaimniekošanas pasākumu 1.1. jeb DL “Dubnas palienes” robežas precizēšana - vai tiešām sanāk tikai robežas precizēšana, jo lieli poligoni tiek iekļauti DL? SK jautā, vai lielāko poligonu iekļaušana neietu zem apsaimniekošanas pasākuma, kas paredz DL teritorijas palielināšanu?

KV atbild, ka 1.1. pasākums ietver gan robežas precizēšanu pa kadastru, gan arī prioritāri tuvumā esošo bioloģiski vērtīgo teritoriju iekļaušanu, tā ir pirmā prioritāte. 1.2. pasākumā minētā lielā teritorija ir daudzārt lielāka nekā pašreizējā DL teritorija, līdz ar to tas ir atsevišķs apsaimniekošanas pasākums ar otro prioritāti.

SK saka, ka ir jāpapildina apsaimniekošanas pasākuma apraksts, lai būtu skaidrs, ka, piemēram, iekļaujot lielākās daļas, ir jāveic grozījumi MK noteikumos par DL robežu. SK saka, ka apsaimniekošanas pasākumā par DL teritorijas paplašināšanu vajadzētu papildināt aprakstu, lai tas būtu kā pamatojums 785 ha pievienošanai DL, minētas biotopu platības, upes kā ekoloģiskā koridora nozīmība.

KV saka, ka apsaimniekošanas pasākuma apraksts tiks papildināts.

SK piebilst, ka apsaimniekošanas pasākuma “vecupju apsaimniekošana” aprakstā ir rakstīts, ka bezmugurkaulnieku sugu dzīvotnē veicama ūdensaugu izvākšana, bet nav aprakstīts, kā to veikt.

SK piebilst, ka vajadzētu precizēt, cik lieli akmeņi ir vajadzīgi, un kurā vietā tie ir jāliek. SK saka, ka nesaskatīja, ka eksperti būtu vērtējuši zālāju kvalitāti, to vajadzētu papildināt.

KV atbild, ka DL ir vērtīgi zālāji, bet liela daļa netiek ilgstoši apsaimniekota, līdz ar to nav optimālā kvalitātē. KV saka, ka DA plāns tiks papildināts ar informāciju par zālāju kvalitāti.

SK jautā par biotopu 3150, vai biotopi ir nokartēti no jauna vai kartēti, izmantojot anketas. SK jautā, vai datus par putnu BVZ varētu iesniegt DAP, lai varētu tos nodot LAD jau šogad.

KV atbild, ka putnu BVZ un vecupēm ir anketas, kuras tiks iesniegtas DAP.

SK piebilst, ka zālāju kartes apzīmējumos vienam zālājam ir norādīts, ka datu pirmavots ir nevis anketas, bet gan LDF biotopu monitorings un jautā, vai šo zālāju ir apsekojuši eksperti.

KV saka, ka tika izlemts šo zālāju neiekļaut biotopu slānī, bet gan kā atjaunojamo zālāju, jo tas ir pārāk aizaudzis.

KV aicina pašvaldību pārstāvjiem izteikt komentārus par DA plānu, kā arī precizēt, ar kuru pašvaldības laukrakstu palīdzību varētu labāk uzrunāt cilvēkus.

SL no Preiļu novada pašvaldības saka, ka Preiļu novada informatīvais izdevums ir Preiļu novada vēstis. SL saka, ka, izskatot DA plānu, nekādi jautājumi neradās, bet atpūtas vietu vajadzētu ierīkot tā, lai applūšanas gadījumā nekādas konstrukcijas netiktu aizskalotas.

KV aicina UG dalībniekus izteikt komentārus par DA plānu.

ND saka, ka piekriņ visam minētajam un piebilst, ka vajadzētu papildināt iepriekšminēto aprakstu par lielajām platībām, kuras paredzēts pievienot DL.

DV saka, ka viens no DA plāna uzdevumiem bija vērtēt upes dabiskā tecējuma atjaunošanu un jautā, kā tas ir izdevies, jo apsaimniekošanas kartēs nav redzams, kur ir iezīmēti upes posmi, kurus varētu atjaunot.

KV atbild, ka šis jautājums tika vērtēts, bet, ņemot vērā to, ka upe ir tikusi būtiski padziļināta, bet vecupes palikušas iepriekšējā upes līmenī, kā arī šobrīd jau kļuvušas bioloģiski vērtīgas, tad, pārrokot vecupes uz upes pašreizējo līmeni, būtu zaudējumi bioloģiskajai daudzveidībai, kā arī DL esošais upes posms ir pārāk mazs, lai tajā kaut ko tādu uzsāktu. KV papildina, ka, ja DL tiek pievienota visa plānotā lielā teritorija, tad tajā var sākt domāt par upes dabiskā tecējuma atjaunošanu, bet tas būtu jāaskaņo ar visiem zemes īpašniekiem, kuru zemes atrodas pie upes, jo jebkādas šāda veida darbības ir saistītas ar upes ūdens līmeņa paaugstināšanu. KV piebilst, ka pie pašreizējā upes līmeņa vecupes nav iespējams iesaistīt upes tecējumā, bet ūdens līmeņa paaugstināšana nozīmētu lielākas applūstošās teritorijas un lielākus zaudējumus zemes īpašniekiem. KV saka, ka ir izskatāms variants, ka ūdens līmeņa izmaiņas varētu būt īslaicīgas, piemēram, pavasara periodā ūdens līmenis tiktu paaugstināts, lai mākslīgā veidā imitētu palus. KV norāda, ka pēc izvērtējuma eksperti bija pret vecupju ieteku savienojumu ar upi, vecupes speciāli tīrot un padziļinot, līdz ar to šobrīd būtu vēlams veicināt dabiskos upes meandrēšanas procesus, tai skaitā krastu eroziju.

DV saka, ka piekrīt SK teiktajam un, ka būtu nepieciešams detalizētāk aprakstīt, kādi pasākumi būtu veicami upē, lai veicinātu meandrēšanu un upes posmu dabiskošanu.

KR saka, ka VMD nekādu ierosinājumu nav, vajadzētu saglabāt dabiskās brauktuves, kas paredzētas meža apsaimniekošanai un uguns apsardzībai.

SK saka, ka atsevišķi nosūtīs DA plānu tā izstrādātājiem ar konkrētiem komentāriem, kā arī piebilst, ka pēc nepieciešamo papildinājumu veikšanas DA plānā neiebilst tā virzīšanai uz SA.

KV saka, ka, ņemot vērā to, ka pašvaldības informatīvais izdevums iznāk mēneša vidū, un SA ir jāorganizē ne vēlāk kā pēc mēneša kopš UG, tad būtu nepieciešama vēl viena UG.

UG dalībnieki vienojas par nākamās UG datumu nākamā gada pirmajā nedēļā.

KV aicina UG dalībniekus tuvāko dienu laikā rakstiski iesūtīt ierosinājumus un priekšlikumus.

SK noslēdz UG, pateicas dalībniekiem par dalību.

Sanāksme noslēdzas plkst. 09:52.

Svarīgākie secinājumi, kas DA plānā jāiekļauj līdz nākamajai UG sanāksmei:

- 1) norādīt, ka augšpus dabas lieguma atrodas četras HES, nevis trīs,
- 2) izvērtēt, vai 1.1. pasākumā ir tikai robežu precizēšana vai arī robežas izmaiņas,
- 3) papildināt 1.2. pasākuma pamatojumu, norādīt biotopu platības, uzsvērt upes kā ekoloģiskā koridora nozīmību,
- 4) precizēt 2.4. pasākumu – kādu tehniku izmantot, precizēt 2.3. pasākumu par akmeņu bēršanu upē,
- 5) norādīt, kuri zālāju biotopi ir labā kvalitātē, kuri – sliktā,
- 6) precizēt informāciju par biotopu, kuram nav anketas (4.3.3. attēls).



Protokolēja Kristīne Vilciņa

DABAS AIZSARDZĪBAS PLĀNS DABAS LIEGUMAM «DUBNAS PALIENE»

UZRAUDZĪBAS GRUPAS SANĀKSMĒ
20.12.2021. plkst. 9.00 (attālināti)

Kristīne Vilciņa
plāna izstrādes vadītāja



Prēkšnosauktu izveide labākai bioloģiskās daudzveidības saglabāšanai un ekosistēmu aizsardzībai
Lapa Nr. "Dabas skaidrojums" 5.4.2.116/1001

1


PREZENTĀCIJAS TĒMAS:

- Pamatinformācija par dabas liegumu «Dubnas paliene».
- Dabas vērtības.
- Apsaimniekošanas mērķi un plānotie apsaimniekošanas pasākumi.
- Vai ir nepieciešami individuālie noteikumi?
- Vai plānu var nodot sabiedriskajai apspriešanai?

Uzraudzības grupas ieteikumi!

2

DUBNAS PALIENE:



- Īpaši aizsargājama dabas teritorija
- dabas liegums
- *Natura 2000* «C» tips
- kopš 2004. gada
- platība - 377 ha
- Līvānu nov.
- Rožupes pag.,
- Preiļu nov.
- Rožkalnu un Upmalas pag.

3

Natura 2000 teritorijas aizsardzības mērķis

Upju **paliēņu zālāju**
un mēreni mitro **plāvu**,

tiem raksturīgo
reto un aizsargājamo sugu
saglabāšana.



Dubnas upe ar paliēņu zālājiem tās krastos.
Autores foto.

4

AIZSARDZĪBAS REŽĪMS:

nav individuālo noteikumu,
nav noteikts funkcionālais zonējums,

atļautās un aizliegtās darbības nosaka


MK 2010. gada 16. marta noteikumi
Nr. 264 «Īpaši aizsargājamo dabas teritoriju **vispārējie**
aizsardzības un izmantošanas noteikumi».



DL «Dubnas paliene»
robežzīme. Autore's foto.

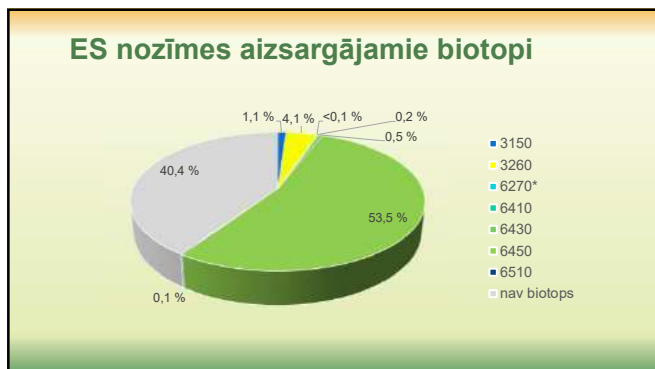
5

ES NOZĪMES BIOTOPĪ



- 3150 Eitrofi ezeri ar iegrimušo peldaugu augāju (vecupes) – 4,05 ha
- 3260 Upju straujietes un dabiski upju posmi – 15,52 ha
- 6270* Sugām bagātas ganības un ganītas plāvas – 0,19 ha
- 6410 Mitri zālāji periodiski izžūstošās augsnēs – 0,62 ha
- 6430 Eitrofas augsto lakstaugu audzes – 1,78 ha
- 6450 Paliēņu zālāji – 201,59 ha, 53,5 %**
- 6510 Mēreni mitras plāvas – 0,55 ha

6



7



8

Īpaši aizsargājamās vai citādi nozīmīgas putnu sugas

Baltais stārķis	Ormanītis
Baltmugurdzenis	Paipala
Brūnā čakste	Pelēkā dzilna
Dzērve	Pelēkā pīle
Grieze	Peļu klijāns
Laukirbe	Somzīlīte
Lielā gaura	Titīņš
Mazais dumpis	Vidējais dzenis
Mazais ormanītis	Ziemeļu gulbis

Īpaši aizsargājamās vai biotopu direktīvas pielikumos iekļautas zīdītāju sugas

Bebrš ūdrš

9

APSAIMNIEKOŠANAS MĒRĶI

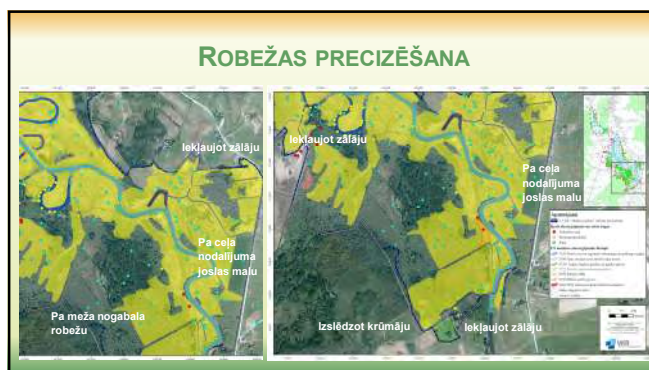
Paliņu zālāju un ar tiem saistīto īpaši aizsargājamo sugu populāciju saglabāšana labvēlīgā aizsardzības stāvoklī, veicinot ekstenšīvu un dabai draudzīgu lauksaimniecisko darbību un ūdenstūrisma aktivitātes.

- ES nozīmes zālāju biotopi 204,73 ha platībā ir labvēlīgā aizsardzības stāvoklī, tie tiek ekstenšīvi apsaimniekoti, paaugstinās biotopu kvalitāte un novērsta to tālāka aizaugšana ar kokiem un krūmiem vai pārgaišana.
- Spilvainā ancīša *Agrimonia pilosa* populācija ir 608 indivīdi.
- Griezes *Crex crex* populācija ir 20 dziesoši tēviņi.
- Zālāji 15,76 ha platībā ir atjaunoti un apsaimniekoti, tie attīstās biotopa 6450 *Paliņu zālāji* virzienā.
- ES nozīmes saldādens biotopi 19,58 ha platībā ir labvēlīgā aizsardzības stāvoklī.
- Reto un īpaši aizsargājamo augu, bezmugurkaulnieku un putnu sugu populācijas un to dzīvotnes ir labvēlīgā aizsardzības stāvoklī.
- Nodrošināta kompleksa upes palienes aizsardzība, iekļaujot DL "Dubas paliene" bioloģiski vērtīgas blakus teritorijas un veicinot lauksaimniecisko sadarbību.
- Nodrošinātas iespējas dabas un ainavas vērtības nenoplicinošam dabas tūrisma un izglītības.

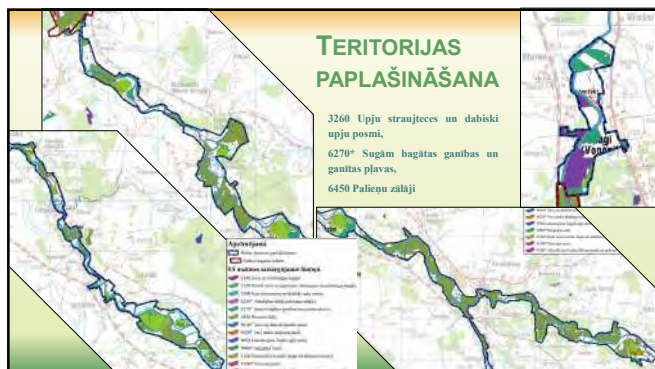
10



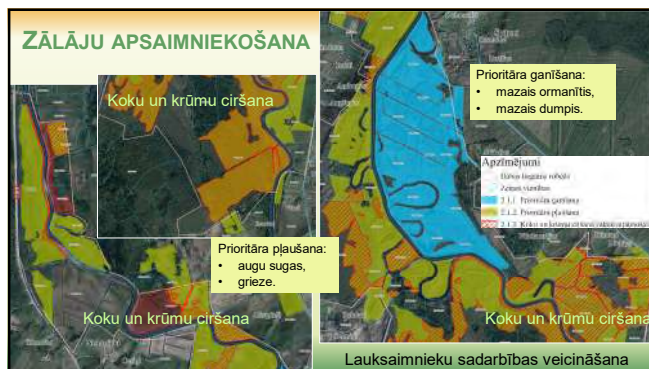
11



12



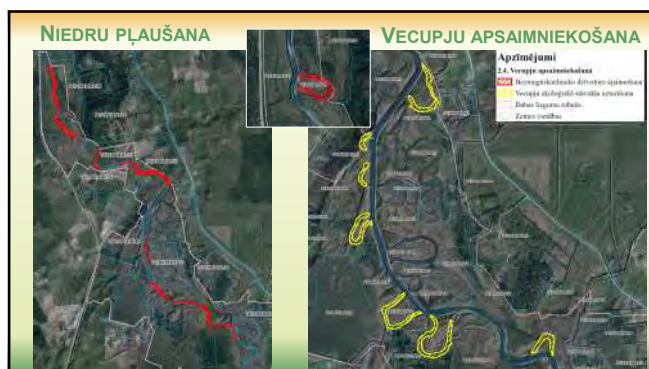
13



14



15



16



17



18

DA PLĀNA IZSTRĀDES PROCEDŪRA

Informatīvā sanāksme notika 2020. gada 15. decembrī
Izveidota DA plāna izstrādes uzraudzības grupa
Pirmā uzraudzības grupas sanāksme – 2021. gada 2. jūnijā.

Uzraudzības grupas sanāksme 2021. gada 20. decembrī.

Sabiedriskās apspriešanas sanāksme – mēneša laikā pēc tam, kad uzraudzības grupa ir nodevusi plānu sabiedriskajai apspriešanai.

Pašvaldības atzinums, pēdējā uzraudzības grupas sanāksme, plāna iesniegšana DAP apstiprināšanai VARAM.

19

PALDIES PAR UZMANĪBU!

JŪSU JAUTĀJUMI, KOMENTĀRI,
IETEIKUMI?



20

*Eiropas Savienības Kohēzijas fonda projekts “Priekšnosacījumu izveide labākai bioloģiskās daudzveidības saglabāšanai un ekosistēmu aizsardzībai Latvijā”
Nr. 5.4.2.1/16/I/001*

Dabas aizsardzības plāna dabas liegumam “Dubnas paliene” Uzraudzības grupas sanāksme (attālināti)

2022. gada 5. janvārī plkst. 09.00

Sanāksme notiek tiešsaistes videokonferences formātā (“Zoom”)

Uzraudzības grupas sanāksmē piedalās:

Sintija Kotāne (turpmāk – SK), Dabas aizsardzības pārvaldes (turpmāk – DAP) Dabas aizsardzības departamenta Monitoringa un plānojamu nodaļas vadītāja, DAP pārstāve dabas lieguma (turpmāk – DL) “Dubnas paliene” dabas aizsardzības plāna (turpmāk - DA plāns) izstrādes uzraudzības grupā (turpmāk – UG),

Kristīne Riekstiņa, Valsts meža dienesta (turpmāk – VMD) Dienvidlatgales virsmežniecības inženiere vides aizsardzības jautājumos, VMD pārstāve UG,

Eleonora Perceva, Lauku atbalsta dienesta (turpmāk – LAD) Dienvidlatgales reģionālās lauksaimniecības pārvaldes Kontroles un uzraudzības daļas vadītājas vietiece, atvaļinājuma laikā aizvieto LAD pārstāvi UG Natāliju Dektjarovu,

Dace Vasīļevska (turpmāk – DV), DAP Latgales reģionālās administrācijas Dabas aizsardzības daļas atļauju un izvērtējumu sektora vecākā eksperte,

Sandra Līckrastiņa (turpmāk – SL), pārstāv AS “Latvijas Valsts meži”,

Laura Grīnberga, saldūdens biotopu eksperte DL “Dubnas paliene” DA plāna izstrādē,

Kristīne Vilciņa (turpmāk – KV), DA plāna izstrādes vadītāja, SIA “Vides Konsultāciju Birojs”.

Sanāksmes protokols

09.00 sanāksmi atklāj SK un dod vārdu KV, lai iepazīstinātu ar DA plāna izstrādē paveikto.

KV turpina ar prezentāciju, kurā sniegta informācija par to, kādi precizējumi un papildinājumi veikti DL “Dubnas paliene” DA plānā atbilstoši UG priekšlikumiem, kā arī iespējamo sabiedriskās apspriešanas laika grafiku. Visi saņemtie priekšlikumi apkopoti DA plāna 2.3. pielikumā.

KV turpina par būtiskākajiem DA plāna precizējumiem. DA plānam pievienots izvērtējums par zālāju biotopu kvalitāti, kas ir atkarīga no to apsaimniekošanas. Daļa zālāju atbilst labi

apsaimniekotam zālāju biotopam, daļā būtu jāsamazina ganīšanas intensitāte, bet daži no apsaimniekotajiem zālājiem neatbilst labi apsaimniekotam zālāju biotopam, jo, piemēram, zālāja sausākajā daļā uz īpaši aizsargājamo augu sugu atradnēm ierīkota lopu piebarošanas vieta, bet mitrākā daļa aizaug ar krūmiem. Tomēr lielākā daļa zālāju netiek apsaimniekoti un to dabas aizsardzības vērtība samazinās nepasaimniekošanas dēļ. 1.1. apsaimniekošanas pasākums ir pārsaukts “DL “Dubnas paliene” robežas izmaiņas”, jo ietver ne tikai robežas precizējumus, bet arī atsevišķu teritoriju iekļaušanu vai izslēgšanu no DL. Papildināts pamatojums 1.2. apsaimniekošanas pasākumam, aprakstot dabas vērtības pievienojamajās teritorijās, norādot ES nozīmes biotopu platības. Precizēts 2.3. pasākuma apraksts, norādot, ka upes iekšējos līkumos, lai sekmētu meandrēšanos, ir lietderīgi ievietot liela izmēra akmeņus (diametrs lielāks par 1 m). Precizēts 2.4. pasākuma apraksts, norādot, ka vecupes tīrīšana veicama ar rokas darbarīkiem. Ja tiek nolemts izvākt dūņu slāni, izmantojot tehniku, tad tam ir nepieciešama papildu izpēte par izvācamo dūņu apjomu un pielietojamām metodēm, sagatavojot sugu un biotopu aizsardzības jomas eksperta atzinumu. DA plānā ietvertā perspektīvā ūdens tūristu atpūtas vieta pie Saulīšu mājām ir norādīta tikai kā iespēja, bet neuzliek zemes īpašniekam pienākumu tādu izbūvēt.

DV saka, ka 1.6. pielikumā paplašināmajās teritorijās nav iekļauts viens aizsargājamais zālāju biotops.

KV atbild, ka minētais zālājs visdrīzāk ir iekļauts 1.1. pasākumā, 1.6. pielikuma kartē tiks pievienota arī 1.1., ne tikai 1.2. pasākuma robeža.

SK saka, ka ir ielabots tas, par ko iepriekš runājām, bet vajadzētu vēl pārskatīt 1.1. pasākuma aprakstā parakstus zem kartēm, jo tur ir palicis formulējums “robežas precizējumi”, nevis “robežas izmaiņas”. SK saka, ka pasākumā par ceļu uzturēšanu vajadzētu precizēt formulējumu “jebkādu ceļu uzturēšanas darbus”, jo tagad sanāk, ka var darīt jebko.

KV atbild, ka to jau nosaka Ministru kabineta noteikumi, kādas darbības var darīt. Ja nepieciešams, piemēram, nomainīt kādu caurteku, tad to vajadzētu darīt ārpus putnu ligzdošanas sezonas, kā arī to vajadzētu saskaņot ar DAP, lūdz DV komentēt.

DV saka, ka nevajadzētu būt iespējai izveidot lielos grāvjus gar ceļu malām, lai pārāk nesusinātu piegulošās teritorijas. Vai netiek ierobežoti arī ikdienas uzturēšanas darbi, piemēram, greiderēšana?

SK jautā, vai vēl ir jautājumi? SK iesaka uzrakstīt e-pastus tiem UG dalībniekiem, kas nepiedalās sanāsmē, vai piekrist, ka DA plānu nodod sabiedriskajai apspriešanai.

SL jautā, kā ir iesaistīti privātie zemes īpašnieki?

KV saka, ka sākotnēji visiem zemes īpašniekiem ir izsūtītas vēstules par DA plāna uzsākšanu. No dažiem zemes īpašniekiem ir bijusi interese, bet UG neviens nevēlējās piedalīties. Tiem zemes īpašniekiem, kuri ir iedevuši savas e-pasta adreses, informācija tiek nosūtīta. Pagājušajā UG sanāsmē piedalījās Leons Vaivods, pārējie zemes īpašnieki nav piedalījušies. KV saka,

ka uz sabiedrisko apspriešanu var apzvanīt tos zemes īpašniekus, kuri ir sazinājušies telefoniski.

SL saka, ka, iespējams, kāds eksperts ir ticies ar kādu zemes īpašnieku. Svarīgi ir izstāstīt, kas jādara, kādi ir atbalsta mehānismi.

KV saka, ka par atbalsta maksājumiem vēl nav skaidrības, sāksies jaunais periods. Eksperti ir tikušies ar atsevišķiem zemes īpašniekiem, ir dažādi viedokļi. Būtu svarīgi strādāt uz vietas un informēt zemes īpašniekus.

SL saka, ka ir vietas, kur apsaimnieko biotopus un tas ir jau kļuvis par patīkamu procesu. Izpēte DA plānā ir detalizēta un teritorija ir interesanta, vajadzētu vairāk iesaistīt īpašniekus.

KV saka, ka iesaiste ir bijusi tāda, kāda bijusi. Ja būtu bijusi iespēja rīkot klātienes sanāksmes, iespējams, iesaiste būtu lielāka. Jācer, ka DAP, plānu ieviešot, varēs vairāk pievērsties īpašnieku informēšanai. Zālāju eksperte Gundega Jurāne netālu dzīvo un droši vien arī paliks lietas kursā par to, kas notiek Dubnas palienē, varēs pastāstīt, kā vajadzētu saimniekot.

SK saka, ka tagad vajadzētu lemt par DA plāna nodošanu sabiedriskajai apspriešanai. SK atbalsta DA plāna nodošanu sabiedriskajai apspriešanai, tikai jāielabo tie komentāri, ko ir aizsūtījusi DV un tas, kas runāts šodienas sanāksmē.

Kristīne Riekstiņa saka, ka atbalsta DA plāna nodošanu sabiedriskajai apspriešanai, no VMD papildu komentāru nebūs.

Eleonora Perceva saka, ka no LAD puses arī komentāru un iebildumu nav.

SK atgādina par to, ka jāsaņem atbildes par plāna nodošanu sabiedriskajai apspriešanai no tiem UG dalībniekiem, kas šodien nepiedalās sanāksmē. SK noslēdz UG sanāksmi, pateicas dalībniekiem par dalību.

Sanāksme noslēdzas plkst. 09:30.

Pēc sanāksmes saņemtas sekojošas uzraudzības grupas locekļu rakstiskas atbildes par lēmumu nodot DA plānu sabiedriskajai apspriešanai:

Gunita Vaivode, Līvānu novada domes Nekustamo īpašumu un vides pārvaldības daļas vadītājas vietniece, Līvānu novada pašvaldības pārstāve UG – piekrīt lēmumam nodot DA plānu sabiedriskajai apspriešanai (e-pastā 05.01.2022.).

Sabīne Landsmane, Preiļu novada Vārkavas apvienības pārvaldes projektu koordinatore, Preiļu novada pašvaldības pārstāve UG - no pašvaldības puses iebildumu nav, dabas aizsardzības plāns nododams publiskai apspriešanai (e-pastā 05.01.2022.).

Guna Novika, Valsts vides dienesta Daugavpils reģionālās vides pārvaldes Kontroles daļas Piesārņojuma kontroles sektora vadītāja, Valsts vides dienesta pārstāve UG - piekrītu DA plāna virzībai uz sabiedrisko apspriešanu (e-pastā 05.01.2022.).

Dārta Lasenberga, Latvijas investīciju un attīstības aģentūras Tūrisma departamenta Tūrisma produktu attīstības nodaļas vecākā eksperte – lūdz atsītīt sanāksmes protokolu (e-pastā 05.12.2022.).



Protokolēja Kristīne Vilciņa



Dabas aizsardzības pārvalde

Baznīcas iela 7, Sigulda, LV-2150, tālr. 67509545, e-pasts daba@daba.gov.lv

RĪKOJUMS

Siguldā

16.02.2022.

Nr. 1.1/38/2022

Par grozījumiem Dabas aizsardzības pārvaldes 2021.gada 14.janvāra rīkojumā Nr. 1.1/12/2021 "Par dabas lieguma „Dubnas paliene” dabas aizsardzības plāna izstrādes uzraudzības grupas izveidošanu”

Atbilstoši Ministru kabineta 2007. gada 9. oktobra noteikumu Nr. 686 "Noteikumi par īpaši aizsargājamās dabas teritorijas dabas aizsardzības plāna saturu un izstrādes kārtību" 18. un 19. punktam, izdarīt Dabas aizsardzības pārvaldes 2021. gada 14. janvāra rīkojumā Nr. 1.1/12/2021 *Par dabas lieguma „Dubnas paliene” dabas aizsardzības plāna izstrādes uzraudzības grupas izveidošanu* (turpmāk – Rīkojums) šādus grozījumus:

Rīkojuma 2. punktu izteikt šādā redakcijā:

“Inta Kivleniece, Preiļu novada Upmalas pagasta pārvaldes vadītāja, tālr. 26543751, e-pasts: inta.kivleniece@preili.lv”.

Ar šo rīkojumu tiek atcelts 2021. gada 2. septembra rīkojums Nr. 1.1/179/2021 *Par grozījumiem Dabas aizsardzības pārvaldes 2021.gada 14.janvāra rīkojumā Nr. 1.1/12/2021 "Par dabas lieguma „Dubnas paliene” dabas aizsardzības plāna izstrādes uzraudzības grupas izveidošanu”*.

Ģenerāldirektors

Andrejs Svilāns

ŠIS DOKUMENTS IR PARAKSTĪTS AR DROŠU ELEKTRONISKO PARAKSTU UN SATUR LAIKA ZĪMOGU

Segliņa 28387179
zanda.seglina@daba.gov.lv

Kopijas: Dabas aizsardzības departamentam

Saņemtie priekšlikumi un to iekļaušana dabas lieguma “Dubnas paliene” dabas aizsardzības plānā

Nr.p.k.	Priekšlikuma autors, iesniegšanas veids un datums	Priekšlikuma saturs	Piezīmes par priekšlikuma ņemšanu vērā plāna izstrādē
1.	Tikšanās ar Līvānu un Vārkavas novadu pašvaldību un Dabas aizsardzības pārvaldes pārstāvjiem 21.10.2020.	1) Paredzēt ūdenstūristu/makšķernieku laivu piestātnes/apmetnes/atpūtas vietas: esošā pie gājēju tiltiņa, vēl viena Vārkavas novadā; 2) risināt upes attīrīšanu no sakritušajiem kokiem un ūdensaugiem, vērtēt iespēju atjaunot Dubnas upes dabisko tecējumu; 3) paredzēt zālāju atjaunošanu; 4) noskaidrot, vai piesārņojums no mazajiem grāvīšiem nenonāk upē.	1) paredzētas 2 atpūtas vietas, 2) iekļauts 2.3.apsaimniekošanas pasākumā, 3) iekļauts 2.1. un 2.2. apsaimniekošanas pasākumā, 4) novērojumu laikā nav konstatēts.
2.	VAS “Latvijas Valsts ceļi” 08.12.2020.vēstule Nr. 4.6.4/17098 30.09.2020.	Dabas lieguma “Dubnas paliene” (turpmāk – Paliene) teritorija un tās aizsargjosla nedrīkst pārklāties ar valsts autoceļu ceļa zemes nodalījuma joslu. Paliene robežojas valsts vietējiem autoceļiem V678 Līksna-Kalupe-Vecvārkava-Rožupe zemes vienības kadastra apzīmējums 76900010279, 76900020144 un V682 Špoģi-Arendole-Vecvārkava-Sīļi zemes vienības kadastra apzīmējums 76640010107, 76640020110, kuriem likuma “Par autoceļiem” 27.1 pantā noteikts, ka ceļu zemes nodalījuma joslas minimālais platums no autoceļa ass uz katru pusi ir 9,5 (m).	Robeža precizēta pa nodalījuma joslas robežu, 1.1. pasākums.
3.	Dace Vasiļevska, e-pastā 11.12.2020.	Dabas lieguma “Dubnas paliene” konstatēti sekojoši problēmjaudājumi: <ul style="list-style-type: none"> • Dubnas upes aizaugšana un upes taisnošanas sekas, • publiskā piekļuve, tūrisma infrastruktūras trūkums, • zālāju platību aizaugšana vai pārganīšana, • bioloģiskās daudzveidības samazināšanās zālājos. 	Problēmjaudājumi risināti plānā.
4.	15.12.2020. sanāksmē mutiski,	No DA plāna sagaida konkrētu darbību tālāko izvērtējumu, kā uzlabot teritorijas bioloģisko daudzveidību, kā atkal panākt līdzsvarotu situāciju starp	Plānoti dažādi risinājumi.

	Dace Vasiļevska un Regīna Indriķe.	<p>iedzīvotājiem un dabas vērtībām, kā to visu sabalansēt, lai gan iedzīvotājiem, gan dabas vērtībām būtu vienlīdz labi šajā teritorijā. Jāizvērtē arī tūrisma infrastruktūras izbūves iespējas, tas piesaistītu vairāk cilvēkus no malas, līdz ar to Dubnas paliene tiktu parādīta citiem Latvijas iedzīvotājiem.</p> <p>Piedāvāt risinājumus, kā apsaimniekot mitrās pļavas, ja lopu nav, bet pļaušana nav iespējama, jo ir pārāk slapjš.</p>	
5.	Valsts meža dienesta Dienvidlatgales virsmežniecības 18.12.2020. vēstule Nr. VM4.7-1/858 un vēstule Nr. VM4.6-1/68	<p>Dabas lieguma īpaši aizsargājamo meža biotopu aizsardzības, apsaimniekošanas un atjaunošanas plānošanai izmantot 2017.gadā Dabas aizsardzības pārvaldes izstrādātās vadlīnijas aizsargājamo biotopu saglabāšanai Latvijā, kurā apkopotas jaunākās zināšanas dabas vērtību saglabāšanā un norādīts, ka katrā īpaši aizsargājamā dabas teritorijā vēlams izveidot ekoloģisko infrastruktūru meža biotopiem (ar biodaudzveidības centriem, paplašinājumiem, sugu pārvietošanās koridoriem).</p> <p>Lai ievērotu meža ugunsapsardzības prasības, lūdzam Jūs izvērtēt un plānot dabisko brauktuvju un stigu atbrīvošanu no apauguma.</p> <p>Būtu vēlams ierīkot ūdens ņemšanas vietas, kā arī nodrošināt pieeju pie dabiskajām ūdenskrātuvēm.</p> <p>VMD Dienvidlatgales virsmežniecība savas kompetences ietvaros ir apsekojusi uzraugāmās meža teritorijas dabas liegumā “Dubnas paliene” (turpmāk - Dubnas paliene) un sagatavojusi ugunsapsardzības infrastruktūras kartogrāfisko materiālu, kuru jāiekļauj jaunajā Dubnas palienes dabas aizsardzības plānā. Vadoties pēc VMD izstrādātās metodikas, Dubnas paliene ir iedalīta vienā poligonā. Šī poligona robežas ir izvēlētas vadoties pēc principa, ka lielu meža ugunsgrēku gadījumā VMD spēs ierobežot meža ugunsgrēkus norādītajās robežās. Kartēs attēlotas arī esošās ūdens ņemšanas vietas. Apsekošanas laikā tika secināts, ka visi autoceļi ir pieejami ugunsdzēsības tehnikai un nav nepieciešama ceļu labošana</p>	<p>Īpaši aizsargājami meža biotopi teritorijā nav konstatēti.</p> <p>Plānota apsaimniekošanas ceļu uzturēšana, t. sk. ugunsapsardzības plānā iezīmētā autoceļa..</p> <p>Ugunsapsardzības plānā paredzētās ūdens ņemšanas vietas ir pieejamas, izmaiņas nav plānotas.</p>
6.	Leons Vaivodis, e-pastā 18.12.2020.	Vai drīkst Dubnas upes krastā uz man piederošas zemes uzcelt vieglas konstrukcijas būvi/-es, kur vasarā piestāt laivotājiem, un vai šim mērķim varētu tikt piesaistīts ES finansējums (un kādā mērā procentuāli)?	Paredzēta atpūtas vietas izveide, 3.3. pasākums. Pieļauta straumes ģeneratora izmantošana.

		Vai varētu tikt pieļauta strāvas ģenerators ievietošana upē, lai straume ražotu elektrību un šai būvei vai būvēm būtu elektrības pievade?	
7.	Zemes īpašnieks telefoniski	Zemes vienībā ar kadastra apzīmējumu 7690-001-0012 grib novākt krūmus un apstādīt ar mežu.	Daļa no zemes vienības kartēta kā 6450 paliņu zālāji, plānā paredzēta zālāju atjaunošana.
8.	20.12.2021. uzraudzības grupas sanāksmē, Guna Novika	Norādīt, ka augšpus dabas lieguma atrodas četras HES, nevis trīs.	Precizēts plāna 4.7. nodaļa.
9.	20.12.2021. uzraudzības grupas sanāksmē, Sintija Kotāne	<ol style="list-style-type: none"> 1. Izvērtēt, vai 1.1. pasākumā ir tikai robežu precizēšana vai arī robežas izmaiņas. 2. Papildināt 1.2. pasākuma pamatojumu, norādīt biotopu platības, uzsvērt upes kā ekoloģiskā koridora nozīmību. 3. Precizēt 2.4. – kādu tehniku izmantot, precizēt 2.3. pasākumu par akmeņu bēšanu upē. 4. Norādīt, kuri zālāju biotopi ir labā kvalitātē, kuri - sliktā. 5. Precizēt, kas ar biotopu, kuram nav anketas (4.3.3. attēls). 	<ol style="list-style-type: none"> 1. Pasākums pārsaukts - "robežu izmaiņas". 2. Papildināts 1.2. pasākuma apraksts. 4. Papildināts 2.3. un 2.4. pasākumu apraksti. 5. Zālāju biotopiem nav sagatavots algoritms kvalitātes noteikšanai pēc anketu datiem. Zālāju biotopu aprakstam pievienots ekspertes sagatavotais kvalitātes vērtējums. 6. Aktualizēta karte, minētais zālājs aizaudzis ar krūmiem, vairs nekvalificējas ES nozīmes zālāju biotopam.
10.	Leons Vaivods, mutiski sanāksmē, e-pastā 20.12.2021.	Paredzētā teritorija atpūtas vietai pie Dubnas upes pretī Saulīšu mājām applūst, zemes īpašnieks šobrīd tur neplāno vieglas konstrukcijas būves. Saglabāt šādas atpūtas vietas teorētisku iespējamību nākotnē, pagaidām no	Atpūtas vieta pie Saulīšu mājām saglabāta kā iespēja plāna darbības periodam (12 gadiem).


		zemes īpašnieka puses nevirzot tālāk šo iniciatīvu.	
11.	Sintija Kotāne, e-pastā 20.12.2021.	<ol style="list-style-type: none"> 1. Precizēt, kā sadaļa par zālāju līdzšinējo apsaimniekošanu un nepieciešamajiem apsaimniekošanas pasākumiem attiecas tieši uz DL "Dubnas paliene". 2. Norādīt populācijas lieluma mērvienību 4.4.2., 4.5.2., 4.6.2. tabulā. 3. Precizēt apsaimniekošanas pasākumu platības. 4. Dažādi redakcionāli labojumi. 	<ol style="list-style-type: none"> 1. Precizēts un papildināts sadaļas teksts. 2. Norādītas mērvienības. 3. Precizētas platības 5.3.1., 5.3.2. tabulā un pasākumu aprakstos. 4. Veikti norādītie redakcionālie labojumi.


Pārskats par dabas lieguma "Dubnas paliene" dabas aizsardzības plāna sabiedrisko apspriešanu

Paziņojumi par dabas aizsardzības plāna sabiedrisko apspriešanu

Laikrakstā "Latvijas Vēstnesis" 2022. gada 17. janvārī:

https://www.vestnesis.lv/op/2022/11.DA3

īvs 

LATVIJAS  VĒSTNESIS

Laidiens: **17.01.2022., Nr. 11**
Oficiālās publikācijas Nr.: **2022/11.DA3**

[← Iepriekšējā publikācija](#) [Nākamā publikācija →](#)

OFICIĀLAIS PAZIŅOJUMS

Paziņojums par dabas lieguma "Dubnas paliene" dabas aizsardzības plāna sabiedrisko apspriešanu

Īpaši aizsargājamās dabas teritorijas, dabas lieguma "Dubnas paliene", kas atrodas Līvānu un Preiļu novados, dabas aizsardzības plāna tiešsaistes (attālināta) sabiedriskās apspriešanas sanāksme notiks 2022.gada 4.februārī plkst. 17.00. Plānu Dabas aizsardzības pārvaldes uzdevumā izstrādā SIA "Vides Konsultāciju Birojs". Dalībai sanāksmē jāreģistrējas iepriekš, rakstot uz e-pastu: birojs@vkb.lv.

No 2022.gada 25.janvāra tīmekļvietnē www.vkb.lv un www.daba.gov.lv būs pieejams plāna projekts un citi informatīvie materiāli, kas iepazīstinās ar dabas lieguma izveidošanas mērķiem, dabas vērtībām, apsaimniekošanas mērķiem un plānotajiem pasākumiem. Ar dabas aizsardzības plānu klātienē iespējams iepazīties Preiļu novada Upmalas pagasta pārvaldē Skolas ielā 5, Vecvārkavā, Upmalas pagastā, Preiļu novadā, LV-5335, darba dienās plkst. 8.00 līdz 12.30 un no plkst. 15.00-16.30, tālr. 26545751.

Izteikt viedokli un sniegt priekšlikumus aicinām sanāksmes laikā vai rakstiski līdz 2022.gada 9.februārim, adresējot tos SIA "Vides Konsultāciju Birojs" (Ezermalas iela 28, Rīga, LV-1014, e-pasts: birojs@vkb.lv, tālr. 67557668, www.vkb.lv).

Plāna izstrāde tiek veikta dabas skaitīšanas jeb Eiropas Savienības Kohēzijas fonda īstenotā projekta "Priekšnosacījumu izveide labākai bioloģiskās daudzveidības saglabāšanai un ekosistēmu aizsardzībai Latvijā" Nr. 5.4.2.1/16/L/001 ietvaros.

Oficiālie paziņojumi:
[Visas grupas](#)

Līvānu novada pašvaldības mājaslapā:

https://www.livani.lv/lv/jaunums/paziņojums-par-dabas-lieguma-dubnas-paliene-dabas-aizsardzibas-plana-sabiedrisko-apspriasienu

Pašvaldība Novads Pakalpojumi Aktualitātes Kontakti

Meiķet Iestatījumi

Sākums Aktualitātes **Paziņojums par dabas lieguma "Dubnas paliene" dabas aizsardzības plāna sabiedrisko apspriešanu**

Notikumu kalendārs
Jaunumi
Informācija presai
Informatīvais izdevums
Foto un video
Sabiedrības līdzdalība

Paziņojums par dabas lieguma "Dubnas paliene" dabas aizsardzības plāna sabiedrisko apspriešanu

Atskanot tekstu

Publicēts: 12.01.2022.

Vide

2022.gada 4.februārī plkst. 17.00 notiks tiešsaistes (arītaļināta) sanāksme īpaši aizsargājamās dabas teritorijas, dabas lieguma "Dubnas paliene" dabas aizsardzības plāna sabiedriskajai apspriešanai. Plānu Dabas aizsardzības pārvaldes uzdevuma izstrādā SIA "Vides Konsultāciju Birojs". Daļiāai sanāksmē jāreģistrējas iepriekš, rakstot uz e-pastu birojs@vkb.lv (aicinām iesūtīt arī jautājumus un priekšlikumus izskatīšanai sanāksmē).

No 2022.gada 25.janvāra tīmekļvietnē www.vkb.lv un www.daba.gov.lv būs pieejams dabas aizsardzības plāna projekts, videoprezentācija un citi informatīvie materiāli, kas iepazīstina ar dabas lieguma izveidošanas mērķiem, dabas vērtībām, apsaimniekošanas mērķiem un plānotajiem pasākumiem. Ar dabas aizsardzības plānu klatienē bus iespējams iepazīties Priekuļi novada Upmalas pagasta parvalde, Sītoias iela 5, Vecvārķava, Upmalas pag., Priekuļi nov., LV-5335, darba dienās plkst. 8.00-12.30 un 13.00-16.30, tālr. 26543751.

Aicinām ledzīvotājus, zemju īpašniekus, uzņēmējus un ikvienu interesentu iepazīties ar plānu un piedalīties sabiedriskas apspriešanas sanāksmē, lai saņemtu aktuālo informāciju un savlaicīgi paustu konstruktīvu viedokli par plānoto teritorijas apsaimniekošanu un izmantošanu!

Izvēlkt viedokli un sniegt priekšlikumus par sagatavoto plāna projektu aicinām sanāksmes laikā vai rakstiski līdz 2022.gada 9.februārim, adresējot tos plāna izstrādātājiem SIA "Vides Konsultāciju Birojs" (Ezermalas iela 28, Rīga, LV-1014, e-pasts: birojs@vkb.lv, tālr. 67557668, www.vkb.lv).

Plāna izstrāde tiek veikta dabas skaidrisanas jeb Eiropas Savienības Koheziācijas fonda īstenotā projekta "Priekšnosacījumu izveide labākai bioloģiskās daudzveidības saglabāšanai un ekosistēmu aizsardzībai Latvijā" Nr. 5.4.2.1/16/1/001 ietvaros.

Aicināti visi interesenti!





Ziņas / Pagastos, Preiļu novadā, Zalais stūrītis

Notiks dabas lieguma "Dubnas paliene" dabas aizsardzības plāna sabiedriskā apspriešana

11.01.2022.

2022. gada 4. februārī plkst. 17.00 notiks tiešsaistes (attālināta) sanāksme īpaši aizsargājamās dabas teritorijas, dabas lieguma "Dubnas paliene" dabas aizsardzības plāna sabiedriskajai apspriešanai. Plānu Dabas aizsardzības pārvaldes uzdevumā izstrādā SIA "Vides Konsultāciju Birojs". Dalībai sanāksmē jāreģistrējas iepriekš, rakstot uz e-pastu birojs@vkb.lv (aicinām iesūtīt arī jautājumus un priekšlikumus izskatīšanai sanāksmē).

No 2022. gada 25. janvāra tīmekļvietnē www.vkb.lv un www.daba.gov.lv būs pieejams dabas aizsardzības plāna projekts, videoprezentācija un citi informatīvie materiāli, kas iepazīstinās ar dabas lieguma izveidošanas mērķiem, dabas vērtībām, apsaimniekošanas mērķiem un plānotajiem pasākumiem. Ar dabas aizsardzības plānu klātienē iespējams iepazīties Preiļu novada Upmalas pagasta pārvaldē. Skolas ielā 5. Vecvārkavā. Upmalas pag., Preiļu nov., LV-5335, darba dienās plkst. 8.00–12.30 un 13.00–16.30, tālr. 26543751.

Aicinām iedzīvotājus, zemju īpašniekus, uzņēmējus un ikvienu interesentu iepazīties ar plānu un piedalīties sabiedriskās apspriešanas sanāksmē, lai saņemtu aktuālo informāciju un savlaicīgi paustu konstruktīvu viedokli par plānoto teritorijas apsaimniekošanu un izmantošanu!

Izteikt viedokli un sniegt priekšlikumus par sagatavoto plāna projektu aicinām sanāksmes laikā vai rakstiski līdz 2022. gada 9. februārim, adresējot tos plāna izstrādātājiem SIA "Vides Konsultāciju Birojs" (Ezermalas iela 28, Rīga, LV-1014, e-pasts: birojs@vkb.lv, tālr. 67557668, www.vkb.lv).

Plāna izstrāde tiek veikta dabas skaitīšanas jeb Eiropas Savienības Kohēzijas fonda īstenotā projekta "Priekšnosacījumu izveide labākai bioloģiskās daudzveidības saglabāšanai un ekosistēmu aizsardzībai Latvijā" Nr. 5.4.2.1/16/V/001 ietvaros.

Aicināti visi interesenti!

Informāciju sagatavoja
SIA "Vides Konsultāciju Birojs"

Pēdējās izmaiņas: 30.01.2022.

Dabas aizsardzības pārvaldes mājaslapā:

https://www.daba.gov.lv/notikumu-kaledars

Dabas aizsardzības pārvalde | Par mums | Darbapjumi | Aktualitātes | Dabas daudzveidība | Kontakts | Meitne | Language | Iesācējam

Sākums

Notikumu kalendārs

Meklēt notikumu: Ģeogrāfija: Notikuma veids:

Datums no: Datums līdz:

20. janvāris

Dabas ieguma ĶĪBBAS PUĻVNS dabas aizsardzības plāna izstrādes uzraudzības grupas 4. sanāksme

Sanāksmes dalībnieki tiks iepazīstināti ar sabiedriskās apspriešanas rezultātiem un ar Dienvidkurzemes novada paaugstinātas atbilstības atbilstību...

[Apskats saturs](#)

21. janvāris

Dabas ieguma "Greblukalns" dabas aizsardzības plāna izstrādes uzraudzības grupas 4. sanāksme

Uzraudzības grupas nodrošinātajā sanāksmē plānots apspriest sabiedriskās apspriešanas rezultātus, veiktos plāna precizējumus. Plāns...

[Apskats saturs](#)

4. februāris

Dabas ieguma "Dubnas palienes" dabas aizsardzības plāna sabiedriskās apspriešanas sanāksme

Sanāksmes dalībnieki tiks iepazīstināti ar sagatavoto dabas aizsardzības plāna īpašu vērtību nozīmīgajām dabas ieguma...

[Apskats saturs](#)



Saņem: Dabas lieguma "Dubnas palīene" dabas aizsardzības plāna sabiedriskās apspriešanas sanāksme

Dabas lieguma "Dubnas palīene" dabas aizsardzības plāna sabiedriskās apspriešanas sanāksme

Atskatīt tekstu

Publicēts: 17.01.2022.

Anulēta sanāksme



Datums

4. februāris, 2022.



Laiks

17.00–19.00



Vietā

ZOOM platforma

Jautājumu gadījuma sazināties:

+371 67 557 668

birojs@vkb.lv

Pievienot kalendāram



Dabas liegums Dubnas palīene. Foto: Daigis Vasilevskis, DAP

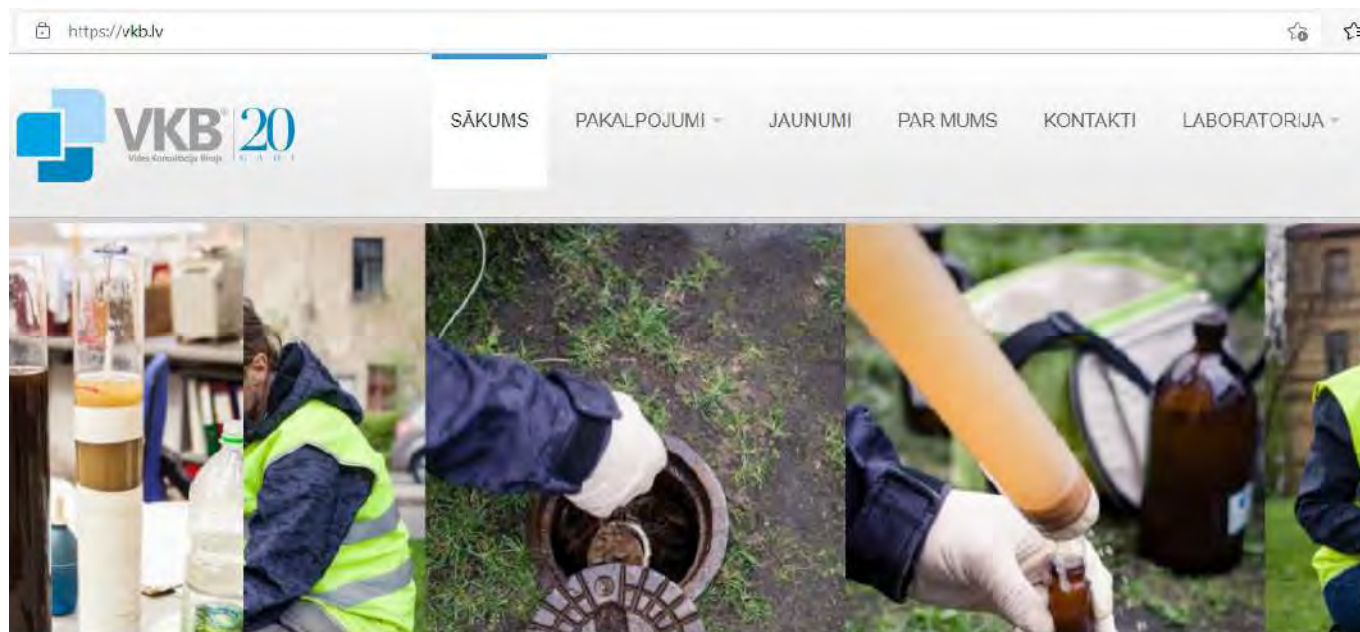
Sanāksmes dalībnieki tiks iepazīstināti ar sagatavoto dabas aizsardzības plānu, īpašu vērību veļot nozīmīgākajām dabas lieguma "Dubnas palīene" dabas vērtībām un to saglabāšanai nepieciešamajiem apsaimniekošanas pasākumiem. Sanāksmes dalībnieki aicināti izteikt konstruktīvu viedokli par paredzētajiem pasākumiem un sniegt ieteikumus plāna uzlabošanai.






Izteikt viedokli un sniegt priekšlikumus iespējams arī rakstiski līdz 2022. gada 9. februārim, adresējot tos plāna izstrādātājiem SIA "Vides Konsultāciju Birojs" (Ezermalas iela 28, Rīga, LV-1014, e-pasts: birojs@vkb.lv, tālr: [67557668](tel:67557668), www.vkb.lv).

Dabas aizsardzības plāns un citi informatīvie materiāli bus pieejami no 2022. gada 25. janvāra līdz 9. februārim tiešrajietnē www.vkb.lv un www.daba.gov.lv, kā arī Preiļu novada Upmalas pagasta pārvaldē, Skolas ielā 5, Vecvārka, Upmalas pag., Preiļu nov., LV-5335, darba dienas plkst. 8.00–12.30 un 13.00–16.30, tālr. [26543751](tel:26543751)

Plāna izstrādē tiek veikta Dabas aizsardzības pārvaldes īstenota dabas skaitliskās jeb Eiropas Savienības Kohēzijas fonda projekta "Priekšnosacījumu izveide labākai bioloģiskās daudzveidības saglabāšanai un ekosistēmu aizsardzībai Latvijā" Nr. 5.4.2.1/16/A/001 ietvaros.

Dabas aizsardzības plāna izstrādātāja SIA "Vides Konsultāciju Birojs" mājaslapā:



JAUNUMI	KONTAKTINFORMĀCIJA	PAKALPOJUMU NOZARES	POPULĀRĀKIE RAKSTI
 <p>Publicēts 21-01-2022 Paziņojums par dabas lieguma "Dubnas palīene" dabas aizsardzības plāna sabiedrisko apspriešanu</p>	<p> Ezermalas iela 28, Mežaparks, Rīga, LV-1014</p> <p> +371 67557668 +371 67557698</p> <p> birojs@vkb.lv</p> <p> VKB Skype</p>	<p>Vides monitorings</p> <p>Vides konsultācijas</p> <p>Ģeoloģiskā un vides izpēte</p> <p>Ūdensapgāde un hidroģeoloģija</p> <p>Laboratorijas pakalpojumi</p>	<ul style="list-style-type: none">• Projekts "Partnerība biznesa konkurētspējai"• Laboratorijas pakalpojumi• Ģeoloģiska un vides izpēte• Vides monitorings• Ūdensapgāde & hidroģeoloģija• Vides konsultācijas• Par mums• Laboratorijas darba laiks• Laboratorijas vēsture• Laboratorijas pasūtījumu noformēšana
 <p>Publicēts 01-12-2021 Paziņojums par dabas lieguma "Kīrbas purvs" dabas aizsardzības plāna sabiedrisko</p>			

PAKALPOJUMI

AKTĪVĀ POZĪCIJA: • SĀKUMS • **PAKALPOJUMI** • VIDES KONSULTĀCIJAS

• PAZIŅOJUMS PAR DABAS LIEGUMA "DUBNAS PALIENE" DABAS AIZSARDZĪBAS PLĀNA SABIEDRISKO
APSPRIEŠĀNU

PAZIŅOJUMS PAR DABAS LIEGUMA "DUBNAS PALIENE" DABAS AIZSARDZĪBAS PLĀNA SABIEDRISKO APSPIEŠĀNU

Informācija mājaslapai un laikrakstam

Paziņojums par dabas lieguma "Dubnas paliene" dabas aizsardzības plāna sabiedrisko apspriešanu

2022.gada 4.februārī plkst. 17.00 notiks tiešsaistes (attālināta) sanāksme īpaši aizsargājamās dabas teritorijas, dabas lieguma "Dubnas paliene" dabas aizsardzības plāna sabiedriskajai apspriešanai. Plānu Dabas aizsardzības pārvaldes uzdevumā izstrādā SIA "Vides Konsultāciju Birojs".Dalībai sanāksmē jāreģistrējas iepriekš, rakstot uz e-pastu birojs@vkb.lv (aicinām iesūtīt arī jautājumus un priekšlikumus izskatīšanai sanāksmē).

No 2022.gada 25.janvāra tīmekļvietnē www.vkb.lv un www.daba.gov.lv būs pieejams dabas aizsardzības plāna projekts, videoprezentācija un citi informatīvie materiāli, kas iepazīstinās ar dabas lieguma izveidošanas mērķiem, dabas vērtībām, apsaimniekošanas mērķiem un plānotajiem pasākumiem. Ar dabas aizsardzības plānu klātienē iespējams iepazīties Preiļu novada Upmalas pagasta pārvaldē, Skolas ielā 5, Vecvārkavā, Upmalas pag., Preiļu nov., LV-5335, darba dienās plkst. 8.00–12.30 un 13.00–16.30, tālr. 26543751.

Aicinām iedzīvotājus, zemju īpašniekus, uzņēmējus un ikvienu interesentu iepazīties ar plānu un piedalīties sabiedriskās apspriešanas sanāksmē, lai saņemtu aktuālo informāciju un savlaicīgi paustu konstruktīvu viedokli par plānoto teritorijas apsaimniekošanu un izmantošanu!

Izteikt viedokli un sniegt priekšlikumus par sagatavoto plāna projektu aicinām sanāksmes laikā vai rakstiski līdz **2022.gada 9.februārim**, adresējot tos plāna izstrādātājiem SIA "Vides Konsultāciju Birojs" (Ezermalas iela 28, Rīga, LV-1014, e-pasts:birojs@vkb.lv, tālr. 67557668, www.vkb.lv).

Plāna izstrāde tiek veikta dabas skaitīšanas jeb Eiropas Savienības Kohēzijas fonda īstenotā projekta "Priekšnosacījumu izveide labākai bioloģiskās daudzveidības saglabāšanai un ekosistēmu aizsardzībai Latvijā" Nr. 5.4.2.1/16/I/001 ietvaros.

Aicināti visi interesenti!

[DL-Dubnas-paliene-DA-plans-SA-03.pdf](#)

PIELIKUMI

Paziņojums pašvaldības telpās, Līvānu novada pašvaldībā un Preiļu novada Upmalas pagasta pārvaldē:



Paziņojums par dabas lieguma “Dubnas paliene” dabas aizsardzības plāna sabiedrisko apspriešanu



2022.gada 4.februārī plkst. 17.00 notiks tiešsaistes (attālināta) sanāksme īpaši aizsargājamās dabas teritorijas, dabas lieguma “Dubnas paliene” dabas aizsardzības plāna sabiedriskajai apspriešanai. Plānu Dabas aizsardzības pārvaldes uzdevumā izstrādā SIA “Vides Konsultāciju Birojs”. Dalībai sanāksmē jāreģistrējas iepriekš, rakstot uz e-pastu birojs@vkb.lv (aicinām iesūtīt arī jautājumus un priekšlikumus izskatīšanai sanāksmē).

No 2022.gada 25.janvāra tīmekļvietnē www.vkb.lv un www.daba.gov.lv būs pieejams dabas aizsardzības plāna projekts, videoprezentācija un citi informatīvie materiāli, kas iepazīstinās ar dabas lieguma izveidošanas mērķiem, dabas vērtībām, apsaimniekošanas mērķiem un plānotajiem pasākumiem. Ar dabas aizsardzības plānu klātienē būs iespējams iepazīties Preiļu novada Upmalas pagasta pārvaldē, Skolas ielā 5, Vecvārkavā, Upmalas pag., Preiļu nov., LV-5335, darba dienās plkst. 8.00–12.30 un 13.00–16.30, tālr. 26543751.

Aicinām iedzīvotājus, zemju īpašniekus, uzņēmējus un ikvienu interesentu iepazīties ar plānu un piedalīties sabiedriskās apspriešanas sanāksmē, lai saņemtu aktuālo informāciju un savlaicīgi paustu konstruktīvu viedokli par plānoto teritorijas apsaimniekošanu un izmantošanu!

Izteikt viedokli un sniegt priekšlikumus par sagatavoto plāna projektu aicinām sanāksmes laikā vai rakstiski līdz **2022.gada 9.februārim**, adresējot tos plāna izstrādātājiem SIA “Vides Konsultāciju Birojs” (Ezermalas iela 28, Rīga, LV-1014, e-pasts: birojs@vkb.lv, tālr. 67557668, www.vkb.lv).

Plāna izstrādē tiek veikta dabas skaitīšanas jeb Eiropas Savienības Kohēzijas fonda īstenotā projekta “Priekšnosacījumu izveide labākai bioloģiskās daudzveidības saglabāšanai un ekosistēmu aizsardzībai Latvijā” Nr. 5.4.2.1/16/I/001 ietvaros.

Aicināti visi interesenti!



NACIONĀLAIS
ATTĪSTĪBAS
PLĀNS 2020



EIROPAS SAVIENĪBA
Kohēzijas fonds



IEGULDĪJUMS TAVĀ NĀKOTNĒ

DABAS
SKAITĪŠANA

VKB 20
Valsts vides aizsardzības centrs



E-pasta vēstules uzraudzības grupas sanāksmju un informatīvās sanāksmes dalībniekiem, e-pasta vēstule ar saiti uz sanāksmes norisi nosūtīta arī Maritai Gailei, Jānim Šnepstam un Jānim Neiceniekam



Dabas lieguma "Dubnas paliene" dabas aizsardzības plāna nodošana sabiedriskajai apspriešanai 12 no 80

No: Kristīne Vilciņa <kivi@tvnet.lv> pirmd., 10 janv., 08:09

Kam: sintija.kotane sabine.landsmane gunita.vaivode inta.kivleniece@preili.lv Guna Novika kristine.riekstina eleonora.perceva natalija.dektjarjova darta.lasenberga Leons Vaivods Dace Vasilevska aneite1 Oskars Smirnovs s.lickrastina aldis.upenieks Regina Indrike Anda Zeize irisa.mukane eva.kondavniece Slēpt

Cc: laura.grinberga gugaacris maksims.balalaikins edgars-d maris.nitcis

Pielikumi: 1 (225.16 kB)  

 dl_dubnas_pallene_ug.... 

Labdien!

Pievienoju sagatavoto 5.janvāra uzraudzības grupas sanāksmes protokolu (skat pielikumā), pievienotas arī rakstiski saņemtās atbildes no uzraudzības grupas dalībniekiem, kas nepiedalījās sanāksmē. Ja protokolā nepieciešami kādi labojumi vai precizējumi, lūdzu dodiet ziņu.

Dabas aizsardzības plāns un pielikumi ir laboti un precizēti atbilstoši saņemtajiem priekšlikumiem, pieejami šeit: [Dabas lieguma _Dubnas paliene_ dabas aizsardzības plāns I Failiem.lv](#).

Sabiedriskās apspriešanas sanāksme plānota 4. februārī (attālināti), sabiedriskā apspriešana no 25. janvāra līdz 9. februārim. Kad nāks tuvāk apspriešanas datums, nosūtīšu Jums saiti uz sanāksmes norisi.

Ar cieņu
Kristīne Vilciņa
SIA "Vides Konsultāciju Birojs"
dabas lieguma "Dubnas paliene" dabas aizsardzības plāna vadītāja
Tālr. 26554868
E-pasts: kivi@tvnet.lv

Activa
Go to Se

Dabas lieguma "Dubnas paliene" dabas aizsardzības plāna sabiedriskās apspriešanas sanāksme 4 no 80

No: Kristīne Vilciņa <kivi@tvnet.lv> piektd., 4 febr., 11:44

Kam: sintija.kotane sabine.landsmane gunita.vaivode inta.kivleniece guna.novika kristine.riekstina eleonora.perceva natalija.dektjarjova darta.lasenberga Leons Vaivods Dace Vasilevska aneite1 Oskars Smirnovs s.lickrastina aldis.upenieks Regina Indrike Anda Zeize irisa.mukane eva.kondavniece laura.grinberga gugaacris maksims.balalaikins edgars-d maris.nitcis Slēpt

Labdien!

Kā vienojamies pēdējā uzraudzības grupas sanāksmē, dabas lieguma "Dubnas paliene" sabiedriskās apspriešanas sanāksme notiks **4. februārī plkst. 17.00**, saite uz sanāksmi:

Topic: Dabas lieguma "Dubnas paliene" dabas aizsardzības plāna sabiedriskās apspriešanas sanāksme
Time: Feb 4, 2022 05:00 PM Helsinki
Join Zoom Meeting
<https://zoom.us/j/99220387950?pwd=ZERSeEJCTWsdDd4Y2hrd0VvYIRBQT09>
Meeting ID: 992 2038 7950
Passcode: 383149

Dabas aizsardzības plāns ar pielikumiem, kā arī video prezentācija pieejama šeit: [Dabas lieguma _Dubnas paliene_ dabas aizsardzības plāns I Failiem.lv](#). Rakstiski priekšlikumi tiek gaidīti līdz 9. februārim.

Ja zināt kādu, kas vēlētos piedalīties dabas aizsardzības plāna sabiedriskajā apspriešanā, lūdzu pārsūtiet šo e-pastu!

Ar cieņu
Kristīne Vilciņa
SIA "Vides Konsultāciju Birojs"
dabas lieguma "Dubnas paliene" dabas aizsardzības plāna vadītāja
Tālr. 26554868
E-pasts: kivi@tvnet.lv

Activa
Go to Se

*Eiropas Savienības Kohēzijas fonda projekts “Priekšnosacījumu izveide labākai bioloģiskās daudzveidības saglabāšanai un ekosistēmu aizsardzībai Latvijā”
Nr. 5.4.2.1/16/I/001*

Dabas aizsardzības plāna dabas liegumam “Dubnas paliene” Sabiedriskās apspriešanas sanāksme (attālināti)

2022. gada 4. februārī plkst. 17.00

Sanāksme notiek tiešsaistes videokonferences formātā (“Zoom”)

Sabiedriskās apspriešanas sanāksmē piedalās:

Aldis Upenieks – valsts SIA “Latvijas Valsts ceļi” Preiļu nodaļas vadītājs,

Dace Vasīļevska, Dabas aizsardzības pārvaldes (turpmāk – DAP) Latgales reģionālās administrācijas Dabas aizsardzības daļas atļauju un izvērtējumu sektora vecākā eksperte,

Gunita Vaivode – Līvānu novada domes Nekustamo īpašumu un vides pārvaldības daļas vadītājas vietniece,

Inta Kivleniece – Preiļu novada Upmalas pagasta pārvaldes vadītāja,

Jānis Neicenieks – zemes īpašnieks,

Jānis Šņepsts – valsts SIA “Zemkopības ministrijas nekustamie īpašumi” (turpmāk – ZMNĪ) Latgales reģiona meliorācijas nodaļas Preiļu sektora vadītājs,

Kristīne Riekstiņa, Valsts meža dienesta Dienvidlatgales virsmežniecības inženiere vides aizsardzības jautājumos,

Kristīne Vilciņa, dabas aizsardzības plāna izstrādes vadītāja, SIA “Vides Konsultāciju Birojs”,

Laura Grīnberga, saldūdens biotopu eksperte dabas lieguma “Dubnas paliene” dabas aizsardzības plāna izstrādē,

Marita Gaile – zemes īpašniece,

Natālija Dektjarjova, Lauku atbalsta dienesta (turpmāk – LAD) Dienvidlatgales reģionālās lauksaimniecības pārvaldes Kontroles un uzraudzības daļas vadītāja,

Sintija Kotāne, DAP Dabas aizsardzības departamenta Monitoringa un plānojumu nodaļas vadītāja.

Sanāksmes protokols

17.05 sanāksmi atklāj Kristīne Vilciņa (turpmāk – KV), iepazīstina ar sevi, informē, ka šī ir dabas lieguma (turpmāk – DL) “Dubnas paliene” dabas aizsardzības plāna (turpmāk – DA plāns) sabiedriskās apspriešanas sanāksme un jautā klātesošajiem, vai ir izdevies iepazīties ar publicētajiem DA plāna materiāliem, tajā skaitā ar videoprezentāciju, vai ir nepieciešams atkārtot prezentāciju?

Klātesošie apliecinā, ka ir iepazinušies ar videoprezentāciju un DA plānu, var pāriet pie diskusiju daļas.

Aldis Upenieks (turpmāk – AU) jautā, vai palienes izveidošana ietekmēs meliorācijas sistēmu uzturēšanu? Valsts autoceļi kalpo kā barjeras, mums ir ļoti svarīgi, lai novadgrāvji, kas ietiek Dubnā, starp ceļu un Dubnu būtu tīri iztīrīti. Vai aizsargājamā teritorija ietekmēs meliorācijas sistēmu uzturēšanu, kādas saskaņošanas būs nepieciešamas?

KV atbild, ka DL ir izveidots jau 2004. gadā un paliek spēkā Vispārējie noteikumi, individuālos noteikumus nav paredzēts izstrādāt. DA plānā ir iekļauts priekšlikums precizēt DL robežu, autoceļa nodalījuma joslu neiekļaujot DL.

AU precizē, ka tiek projektēta autoceļa V-682 pārbūve. Ar nodalījuma joslu viss skaidrs, bet kas notiek ar koplietošanas grāvjiem starp ceļu un Dubnu, vai vajadzīgi kādi saskaņojumi?

Dace Vasiļevska atbild, ka šajā teritorijā ir spēkā Vispārējie noteikumi, ir jāieskatās noteikumos.

KV citē noteikumus, kas paredz, ka meliorācijas sistēmu būvniecība, ierīkošana, rekonstrukcija un renovācija ir aizliegta, izņemot, lai novērstu teritoriju applūšanu ārpus aizsargājamās teritorijas, kā arī ar DAP rakstisku atļauju citos izņēmuma gadījumos. Šajā gadījumā mērķis ir novērst teritoriju applūšanu ārpus DL.

AU jautā par putnu novērošanas vietu pie valsts autoceļa, kas to ierīko?

KV atbild, ka tā ir ornitologa ideja, bet putnu vērošanas slēpnis iecerēts uz privātās zemes. Tā ir kā iespēja DA plānā.

AU saka, ka šobrīd tur ceļam pievienojuma vietas nav, ja to vēlas izveidot, tad tas ir iespējams autoceļa rekonstrukcijas saskaņošanas procesā, vēlāk tas būs sarežģītāk.

KV saka, ka var mēģināt sazināties ar īpašnieku un noskaidrot, vai zemes īpašniekam ir interese ierīkot putnu vērošanas vietu.

Inta Kivleniece (turpmāk – IK) saka, ka tur, kur ir gājēju tiltiņš pāri upei, otrā pusē ir privāts īpašums un pašvaldība nevar ietekmēt, lai visi varētu izmantot šo taku. Šobrīd taku izmanto īpašniekam zināmi cilvēki, bet tūrismam tas nav iespējams. IK saka, ka no pašvaldības puses atbalsta Vārkavas parka iekļaušanu Dubnas palienē, jo tad varētu veiksmīgāk startēt projektos un attīstīt Vārkavas parku. Parkā ir arī koki ar āmuļiem.

KV saka, ka var iekļaut arī Vārkavas parku perspektīvajā DL paplašinājumā. Tā kā Latvijā būs jāievieš Eiropas Savienības (turpmāk – ES) Bioloģiskās daudzveidības stratēģija 2030 un jāpaplašina aizsargāto teritoriju pārklājums, tad šādi grozījumi varētu arī virzīties. Noteikumiem perspektīvajā teritorijā vajadzētu būt ar mērķi aizsargāt zālājus un upes biotopu, Vārkavas parkam būs vajadzīgs cits zonējums.

IK informē, ka pašlaik pašvaldība domā par rekonstrukcijas plāna izstrādi Vārkavas parkam, pēc tam sekotu realizācija. Būtu svarīgi zināt, vai tas tiek iekļauts Dubnas palienē vai nē. Vai tas varētu būt zināms gada laikā?

KV atbild, ka ir tāda iespējamība, bet var būt nepieciešams arī ilgāks laiks.

Sintija Kotāne (turpmāk – SK) ierosina, ja Vārkavas parks tiktu iekļauts paplašināmajā teritorijā, vai nav nepieciešams iekļaut arī apsaimniekošanas pasākumu rekonstrukcijas projekta izstrādei, tad tam varētu piesaistīt finansējumu.

KV atbild, ka perspektīvajā teritorijā šobrīd pasākumi nav plānoti, jo tā ir vairākas reizes lielāka nekā pašreizējā teritorija. Tādu pasākumu varam pievienot, tad jānorāda arī nosacījumi par dabas vērtībām, kas jāaglabā: koki ar balto āmuli, veci un dobumaini koki.

IK saka, ka, tā kā parks tiek aizsargāts kā dendroloģiskie stādījumi, tad visas darbības tiek saskaņotas ar DAP, tiek saglabāti, piemēram, dobumainie koki.

Marita Gaile (turpmāk – MG) jautā saistībā ar perspektīvo teritorijas paplašināšanu, ar ko jāreķinās, ja īpašumā esošās ēkas, kas atrodas upes krastā, tiek iekļautas aizsargājamā teritorijā? Vai visas pārbūves, kas saistītas ar ēkām, meliorācijas sistēmām, būs jārisina caur DAP papildus jau esošajām prasībām?

KV atbild, ka tas būs atkarīgs no tā, kādi būs noteikumi. Veidojot šo teritoriju, visi zemes īpašnieki tiks informēti. Ja ir kādi ieteikumi jau šobrīd, tad varam tos iekļaut plānā.

MG saka, ka līdzīgs jautājums varētu būt arī par Vārkavas parku, jo tur arī ir dažādas būves. Ja tas tiek iekļauts DL, vai nebūs liels apgrūtinājums būvēm, jo tās ir apdzīvotas vietas, nav tikai pļava.

KV atbild, ka galvenajam aizsardzības mērķim vajadzētu būt īpaši aizsargājamiem zālāju biotopiem, upei, ir arī balto āmuļu mikroliegums Arendolē. KV saka, ka var DA plānā precizēt to, kāds aizsardzības režīms ir nepieciešams paplašināmajā teritorijā, lai nevajadzīgi neapgrūtinātu zemes īpašniekus. Lai nebūtu nepieciešamas atļaujas būvniecībai esošā viensētā, bet lai būvniecība nenotiktu uz īpaši aizsargājamu biotopu rēķina.

MG piekrīt, ka tas ir labs priekšlikums.

IK jautā, vai ornitologs nevarētu ieteikt vēl kādu putnu novērošanas vietu, jo šobrīd ir tikai viena atzīmēta. Būtu labi, ja tas būtu pašvaldības īpašumā, kur vieglāk šo infrastruktūru izbūvēt. Pašvaldības īpašumi ir gan Vecvārkavā, gan arī uz Arendoles pusi.

KV saka, ka jautās ornitologam, bet perspektīvā teritorija nav sīki izpētīta. Tajā vietā, kur šobrīd kartē ir iezīmēts slēpnis, ir mitra ieplaka, kur pulcējas putni. KV lūdz Lauru Grīnbergu (turpmāk – LG) izstāstīt, kas jāņem vērā upes apsaimniekošanā.

LG saka, ka viss ir jau uzrakstīts DA plānā. Galvenais ir nelaist notekūdeņus upē. Ja redzat, ka no mājāsaimniecībām, piemēram, no veļas mašīnām, upē nonāk neattīrīti notekūdeņi, par to vajadzētu ziņot valsts Vides dienestam (turpmāk – VVD). Jo upe aizaug tāpēc, ka tajā ir pārāk

daudz barības vielu: fosfors, slāpeklis. No fermu notekūdeņiem, šķiet, šobrīd nav tik liela ietekme, virca no fermām neplūst uz upi, kā tas notika senāk. Dažas gotiņas, kas iebrien upē, nenodara lielu postu. Vietējie sūdzas par to, ka upe aizaug, bet upe nebeigs aizaugt, ja tur iekļūs iekšā tas, kas garšo ūdensaugiem. Mazas pļaušanas var veikt – ja kādam ir vēlme izplaut savu peldvietu, tad tas noteikti nenāks par ļaunu upei.

AU saka, ka, apsekojot ceļus, esam novērojuši, ka ļoti bieži uz tūrumiem veido mēslu kaudzes. Lietus līst, atkušņi, ūdeņi pa grāvjiem nonāk upē. Tas nav saistīts tieši ar DL teritoriju, bet zemnieki grēko.

LG piekrīt, ka tā nevajadzētu būt. Pieļaujams, ja mēsli ir izplatīti pa visu lauku, bet, ja pie grāvja ir mēslu kaudze un grāvis pēc tam ietek Dubnā, tad ietekme ir.

KV saka, ka ūdens kvalitāti nevar nodrošināt vienā upes posmā. Tas, kas notiek DL, ir cieši saistīts ar to, kas notiek augštecē.

LG saka, ka, ja ir kādas aizdomas, ka notiek kādas piesārņojošas darbības, piemēram, balti putojoši ūdeņi, tad var vērsties VVD, lai to novērstu.

KV atgādina, ka līdz 9. februārim var iesniegt rakstiskus priekšlikumus, tiek tiks izvērtēti, DA plāns tiks atbilstoši papildināts. Pēc tam DA plāns tiks iesniegts Preiļu un Līvānu novadu pašvaldībām atzinuma sniegšanai. Process noslēdzas ar pēdējo uzraudzības grupas sanākumi, kur uzraudzības grupas locekļi parakstās par to, ka DA plāns ir izstrādāts atbilstoši Ministru kabineta (turpmāk – MK) noteikumiem. Pēc tam DA plāns kopā ar ģeodatubāzi tiek iesniegts DAP, kur tiek izvērtēts un veikti redakcionāli labojumi, ja nepieciešami. Vides aizsardzības un reģionālās attīstības ministrijas (turpmāk – VARAM) juristi vēl rūpīgi caurskata DA plānu un tad nodod ministram apstiprināšanai.

Jānis Šņepsts (turpmāk – JŠ) iepazīstina ar sevi un saka, ka ir uzzinājis par to, ka notiek DA plāna izstrāde un vēlas izteikt savu kā meliorācijas nozares pārstāvja viedokli. Pirmkārt, Dubnas ūdensnotekas regulētie posmi ir būve, kas ir ZMNĪ atbildībā, bet par neregulētajiem posmiem atbild un tehniskos noteikumus izsniedz VVD. Objekts “Dubnas paliene” arī ar plānoto paplašināšanas zonu ietilpst Dubnas ūdensnotekas regulētajā posmā, kas skaitās kā būve ar konkrētiem parametriem: ūdensnotekas garums, šķērsprofils, gultnes platums un gultnes augstuma atzīmes. Ja ir pieejams finansējums, tad mēs to varētu atjaunot. Kā šis plāns un DL paplašināšana ietekmētu tādu atjaunošanu? Dubnas ūdensnotekai ir liels sateces baseins – 2700 km², tā mums ir ļoti nozīmīga, jo tur satek visas lielākās upes, ūdensnotekas un meliorācijas sistēmas. Paplašināšanas zonā ir saimnieciski nozīmīgas ūdensnotekas, ar lielām meliorācijas sistēmām, sateces baseiniem. Būvdarbi, iespējams, būs jāveic arī upes lejasdaļā – jāizrok noteikta kubatūra, jāizrok sedimentācijas baseini palienu zālajos. Dubnas upei ir noteikts platums, ir izveidojies noteikts piesērējums, kuru, iespējams, vajadzēs izlīdzināt 30 m, nevis 10 m ekspluatācijas joslā. Otrkārt, kāpēc ZMNĪ nebija adresātu sarakstā 2020. gada novembrī, kad institūcijas tika informētas par DA plāna izstrādes uzsākšanu, jo ZMNĪ ir faktiskais Dubnas upes kā būves turētājs.

KV piekrīt, ka ir interešu atšķirības. Dubnas regulēšanas darbi, kas tika veikti pagājušā gadsimta trīsdesmitajos gados un bija viens no lielākajiem meliorācijas projektiem Latvijā, būtiski ietekmēja palieņu hidroloģisko režīmu, jo upe ir padziļināta un iztaisnota, upes malās izveidotas atbērtnes. No dabas viedokļa pali un plūdi ir ļoti vēlami, lai uzturētu palieņu zālājus, bet no saimniekošanas viedokļa tie ir mazāk vēlami. Upes pārtīrīšanu var veikt dažādos veidos. Var izvēkt ūdensaugus, kas būtu ļoti vēlams, nenovietojot tos aizsargājamās zālāju biotopos, bet aizvedot no upes projām. Bet par padziļināšanu ir vajadzīgs eksperta atzinums.

JŠ iebilst, ka nav runa par padziļināšanu, bet par atjaunošanu un iztīrīšanu līdz kādreizējam vēsturiskajam garenprofila dziļumam. Piesērējuma kubatūra ir kaut kur jāizlīdzina, vietām tā ir pamatīga. Ir pat kritiskas vietas, kur nogāzes ar kokiem iet iekšā Dubnas ūdensnotekā. Dubnas posmā ir jāiegulda līdzekļi gan niedru pļaušanā un izvākšanā, gan sakritušo koku izvākšanā, tas ir arī ekspertu ziņojumos.

KV saka, ka ir lietas, kas ir jādara, un ir lietas, kas vēl jāizvērtē. Svarīgi, lai šie sedimentācijas dīķi netiktu veidoti uz aizsargājamiem zālāju biotopiem.

JŠ saka, ka tad būvprojektā jāparedz visu grunts piesērējumu izvest ārā, kad saņemsim tehniskos noteikumus no DAP un VVD.

LG papildina, ka šādiem darbiem būs vajadzīgs eksperta atzinums. Vajadzētu pāriet uz saudzīgu upju tīrīšanu izplaujot, izņemot aizsērējumus, lai upe turas dabiskā līmenī. Bet aizsargājamā teritorijā upi nevajadzētu veidot kā būvi, vienlaikus gan nodrošinot arī meliorācijas sistēmu darbību. Pārtīrīšanā vajadzētu saglabāt koku joslas, nepadziļināt, neizņemt grunti tur, kur tas absolūti nav nepieciešams, un neuzturēt kā lielu grāvi, bet kā upi. Tas, protams, visu sadārdzina.

JŠ piekrīt, ka tas ievērojami sadārdzina. Ir saņemti zemnieku un lauksaimnieku iesniegumi, lai tiktu atjaunotas valsts nozīmes ūdensnotekas, kuras ietek Dubnā (perspektīvajā DL paplašinājumā), jo ūdensnotekas ir ievērojami piesērējušas, meliorācijas sistēmas līdz ar to nedarbojas, applūst lauki, nevar savlaicīgi veikt sējas un ražas novākšanas darbus, īpaši pēc intensīvām lietusgāzēm. Tāpēc ūdensnoteku ieteku iztīrīšana līdz pat Dubnai ir ļoti svarīga, lai meliorācijas sistēmas darbotos kompleksi. Zonai ap Dubnā ietekošajām ūdensnotekām jābūt ar minimāliem ierobežojumiem, lai var iztīrīt un nepieciešamības gadījumā izlīdzināt izrakto grunti turpat gar ūdensnotekas krotas joslu (līdz 30 m). Grunts pilnīga izvešana krietni sadārdzina būvniecības izmaksas. Sanāk, ka Dubnā ietekošo ūdensnoteku augšgalu varēsīm iztīrīt, bet pie ietekas Dubnā nevarēsīm atjaunot tādas, kādas tās bija vēsturiski, nevarēsīm izlīdzināt grunti. Vēlētos, lai perspektīvais paplašinājums mūs mazāk ietekmētu, sevišķi tās zonas, kur ietek valsts nozīmes ūdensnotekas, kas ir arī saimnieciskas būves ar 10 m ekspluatācijas aizsargjoslu.

LG saka, ka tomēr paliek pie tā, ka aizsargājamās teritorijās jātīra pēc citiem principiem.

MG saka, ka nav nozares speciāliste, bet var atstāstīt to, ko teica vecmamma. Tajos gados, kad Dubnas upi iztīrīja, viņa (upe) nomira. MG savā bērībā atceras, ka upe tika kopta vairāk, tika regulāri pļauta. Tas ir normāls un humāns upes kopšanas un apsaimniekošanas veids. Varbūt tas arī palīdzētu novērst tos uzkrāšanās procesus, par ko minēja eksperti. Pēdējos gados neatceras šādu pļaušanu un apsaimniekošanu. Tad rodas situācija, kad upe jātīra ar ekskavatoru, kas nemaz nav dabai draudzīgi. Upes krasti tajos gados tika mākslīgi veidoti un tagad brūk, nākas atvadīties no kādas daļas no zemes, un tas nav labi. Upes apsaimniekošanas jautājumā ir jāmeklē saudzīgas un ilgtermiņa pieejas.

LG pilnībā piekrīt, ka pasākumiem jābūt humāniem.

KV saka, ka jādara ir daudz, bet jādara ar apdomu. Nevajag atkārtot to, kas tika izdarīts trīsdesmitajos gados, jo pēc tam paliek mēness ainava, tas neatjaunojas tik ātri. Šobrīd atsevišķās vietās ir vērojami upes dabiskošanās procesi, to arī vajadzētu stimulēt. Niedru pļaušana, ūdensaugu izvākšana, notekūdeņu nelaišana upē palīdzētu tai būt tīrākai, un neuzkrātos tik daudz sedimentu. Kaut kā jāsalāgo šie procesi, jo kādreiz tā bija upe, tagad ir būve, tomēr joprojām atbilst ES nozīmes biotopam “dabiski upju posmi”.

LG saistībā ar Maritas minēto upes nomiršanu uzsver, ka pārtīrot un izgrābjot, tiešām paies vairāki gadi, kuros upe būs ļoti duļķaina, jo tiks samazināta grunts stabilitāte, duļķains ūdens būs kilometriem tālu.

KV saka, ka DA plānā tika izvērtēta iespēja atjaunot kādu no upes līkumiem, bet šī iespēja tika atmesta, jo upe ir būtiski dziļāka kā kādreizējie upes līkumi, kā arī vecupes jau ir ieguvušas savu bioloģisko vērtību, tur sastopamas īpaši aizsargājamas bezmugurkaulnieku sugas, piemēram, divjoslu airvabole. Upe ir pa šiem gadiem dabiskojusies un atrakt ar ekskavatoru šos līkumus nav pieļaujams. Pieredze līdzšinējos projektos ar upju atkalizlīkumošanu rāda, ka procesi, lai upe pēc rakšanas darbiem dabiskotos, ir gadiem un pat gadu desmitiem ilgi. Būtu vēlams, lai krasti būtu lēzenāki, jo tad aktivizētos upes atjaunošanās procesi un nebūtu arī tik bīstami upei piekļūt. Aicinājums būtu biežāk un saudzīgāk veikt apsaimniekošanas darbus, nevis viena milzīga projekta ietvaros to pārrakt.

JŠ saka, ka pēc DA plāna DL platība ir 377 ha, bet ES nozīmes biotopi aizņem ap 224 ha. Kas ir pārējā teritorija?

KV atbild, ka tā ir lauksaimniecības zeme, kas neatbilst ES nozīmes biotopam vai arī meži, apmežojušās teritorijas, jo ES nozīmes meža biotopi nav konstatēti. Visa teritorija 100 % nekad nebūs ES nozīmes biotopi.

JŠ jautā, kāpēc ZMNĪ kā būves īpašnieki nesaņēma uzaicinājumu uz sanākumiem, kāpēc netika prasīts viedoklis?

KV atvainojas, ka neiedomājāmiem uzaicināt ZMNĪ. MK noteikumos par DA plānu izstrādi ir minētas visas obligātās institūcijas, kas ir jāapziņo, pievienojām vēl dažas institūcijas, par kurām iedomājāmiem. Uztvērām Dubnu kā upi, nevis kā ūdensnoteku. Gan uzsākšanas, gan

sabiedriskās apspriešanas sanāksmes bija izziņotas publiski gan laikrakstos, gan pašvaldību mājaslapās. Ja vajadzīgi kādi labojumi DA plānā, tad droši var rakstīt līdz 9. februārim.

JŠ saka, ka vēlamies, lai perspektīvais paplašinājums pēc iespējas neietekmētu kaut vai Dubnā ietekošās ūdensnotekas un iespējas tās atjaunot. Ir zemnieku sūdzības, arī Vārkavas novada pašvaldības iesniegums par vienas ūdensnotekas atjaunošanu, kas skar saimnieciskos jautājumus. Ir jāatrod kompromiss, lai to varētu atrisināt, nesadārdzinot plānotos darbus.

KV saka, ka par perspektīvo teritorijas paplašināšanu tiks informēti un uzklauti visi zemes īpašnieki un lietotāji, t.sk. ZMNĪ. Uzsākot DA plāna izstrādi, visiem zemes īpašniekiem tika sūtītas vēstules pa pastu, saņēmām sarakstu ar visiem zemes īpašniekiem, bet ZMNĪ tur nav.

SK saka, ka par teritorijas izveidošanu (paplašināšanu) tiks informēts katrs zemes īpašnieks, tad varēs izteikt savas vēlmes, ierosinājumus, iebildumus.

Dace Vasiļevska (turpmāk – DV) papildina, ka to zemes vienību, kas ir Dubnas upe un kas ir iekļautas aizsargājamā dabas teritorijā, īpašnieks ir VARAM un īpašumi ir nodoti DAP pārvaldībā. Tāpēc arī ZMNĪ netika aizsūtīta vēstule, jo ZMNĪ neskaitās kā īpašnieki.

Natālija Dektjarjova (turpmāk – ND) saka, ka ir jāpaskatās kartē. Agrāk LAD sekoja līdz ūdensnoteku uzturēšanai, bet 2009. gadā tas pārgāja ZMNĪ. Viņu uzdevums ir uzturēt upi tīru, ZMNĪ darbosies, un viņi arī obligāti jāiekļauj sarakstā. LAD vienu upes posmu, kur Oša ietek Dubnā, pārtīrīja 2007. gadā. Tur bija dolomīts un ļoti smagi darbi, bet kādus 4–5 km iztīrījām. Kaut kādi biotopi tur droši vien tika aizskarti, jo vācām nost dolomītu, ir bildes, kur dolomīts gar upes krastu guļ. Darbi tika veikti par ES naudu, visdrīzāk būs vēl nepieciešami būvniecības darbi, jo Dubnas upe nav tīrīta līdz ietekai Daugavā. Bija paredzēts, ka ar laiku arī to posmu vajadzēs tīrīt. Tur jābūt tehniskajiem noteikumiem, varbūt tur nepieciešams ietekmes uz vidi novērtējums, jo ir milzīgs darbs un daudz nosacījumu jāizpilda. Jāstrādā ar VVD un DAP, bet šie darbi būs nepieciešami. ZMNĪ ir jāiekļauj darba grupā un viedoklis ir jāuzklausā.

KV saka, ka pēc DV sniegtās informācijas upes posms DL pēc kadastra informācijas ir VARAM pārziņā, tāpēc arī nebija zināms, ka jāinformē ZMNĪ. Par perspektīvo paplašināšanu visi zemes īpašnieki tiks informēti, kas tur ir plānots, tas ir atsevišķs process, lai grozītu MK noteikumus. DA plāns ir rekomendējošs, plānā ir tikai ieteikums perspektīvajai paplašināšanai. KV saka, ka par upes tīrīšanu arī jāpārdomā, vai dolomītu vajadzēja vilkt ārā no upes, jo DA plānā minēts, ka akmeņi upē uzlabo aerāciju, uzlabo upes procesus. Ja upi pēc iespējas padziļinām, lai ūdens ātrāk notek, tad palielinām plūdu draudus Līvānos. Ja ūdens mazāk aizkavējas palienēs, upes lejtecē straujāk ceļas ūdens līmenis. Ekoloģiskie procesi arī jāņem vērā.

ND saka, ka upe jātīra no augšas uz leju. Vidus daļa ir patīrīta, lejas daļa nav tīrīta. Loģiski būtu tīrīt līdz ietekai Daugavā, protams, ievērojot nosacījumus, lai mazāk skartu dabu un ietekmētu biotopus. Ja būtu līdz galam iztīrīta, tad nebūtu plūdu. Vidusdaļā nepadziļināja speciāli, bet dolomīts apakšā bija, pēc projekta bija jādrupina dolomīts. Ja lejasdaļu pārtīrītu,

tur nebūtu nekādu plūdu. Tur jāievēro daudz nosacījumu, jo ir Līvānu pilsēta, sarežģīta lieta, jāveic nopietns pētījums.

KV saka, ka Līvānu novads nesen veica ūdensaugu pļaušanu, bija projekts 2018. gadā.

MG jautā, kurš ir atbildīgs par upes pļaušanu un niedru pļaušanu, vai ZMNĪ?

ND atbild, ka kadastrs ir līdz upes krastam un par to atbild zemes īpašnieki. Par upes tīrīšanu atbild ZMNĪ. Par izteku, ja kolektori iet upē, attīrīšanu ir atbildīgi zemes īpašnieki. Meliorācija tika uzdāvināta cilvēkiem, kad bija zemes reforma, zemes īpašnieku pienākums ir tīrīt iztekas un pļaut pļavas.

MG saka, ka upe nav zemes īpašnieku īpašums. Jautājums ir par pašu upi. Kas ir atbildīgs par upi?

KV saka, ka DL teritorijā to vajadzētu darīt VARAM kāda projekta ietvaros. KV aicina pļaut niedres īpašumam piegulošajā upes daļā. Tas ir pieļaujams un atbalstāms, izvēcot nopļautos ūdensaugus no upes.

DV papildina, ka pirms dažiem gadiem DAP tika nodoti ezeri un upes, kas atrodas DL. Tālākā dokumentācija valsts līmenī diemžēl nav sakārtota. DAP šobrīd mēģina rast risinājumus, kā veikt apsaimniekošanu. Agrāk upes kā publiskos ūdeņus apsaimniekoja pašvaldība. Labi, ka ir DA plāns, tad DAP ir lielākas iespējas piesaistīt finansējumu. DAP fokuss ir vērsts uz to, kā nodrošināt ūdeņu apsaimniekošanu.

MG saka, ka ir nepieciešama sadarbība un savstarpējs risinājums, ja viens upes posms pieder vienai ministrijai, bet otrs – citai ministrijai.

DV piekrīt un atbalsta. JŠ satraucas par iespējām tīrīt upi un to, kas notiktu tādā gadījumā, ja teritorija tiktu paplašināta. Arī aizsargājamās teritorijās upes tiek tīrītas, tikai tām piemēro daudz saudzīgākas metodes un atrod risinājumus, kā uzturēt caurplūdi un nodrošināt meliorācijas sistēmu darbību. Ir iespēja sakombinēt un atrast risinājumus. Jāņem vērā, ka Dubnas upe arī ārpus aizsargājamās teritorijas ir noteikta kā aizsargājams biotops, līdz ar to ZMNĪ, veicot turpmākās darbības, būs jānodrošina, ka šie biotopi netiek iznīcināti vai to stāvoklis pasliktināts.

JŠ piekrīt, ka jāiziet uz kompromisu.

KV jautā, vai varētu būt tāds risinājums, ka, paplašinot aizsargājamo dabas teritoriju, upi nodod VARAM pārziņā, un ZMNĪ var nesatraukties par upes tīrīšanu?

DV saka, ka uz šo jautājumu nevar atbildēt, jo arī pašlaik apsaimniekošanas pasākumi ir visai neskaidri. Vairāki normatīvo aktu projekti MK nav vēl apstiprināti. Upe ir nodota DAP, bet pārējie dokumenti vēl kavējas.

KV saka, ka šobrīd ir pārmaiņu situācija, kas, cerams, drīzumā atrisināsies. Tad apsaimniekošanas pasākumus būs iespējams pieteikt Latvijas Vides aizsardzības fonda

(turpmāk – LVAF) vai citiem projektiem. Ezeros tiek veikta niedru pļaušana, izdodas kaut nedaudz uzlabot ūdens kvalitāti un arī ūdens malu pieejamību.

DV komentē, ka attiecībā uz niedru pļaušanu darbības veicējam vajadzētu informēt īpašnieku – painformēt DAP, ka notiek niedru pļaušana. Tad varētu apkopot šo informāciju un tā noderētu, piemēram, DA plānam.

KV piekrīt, ka ir ļoti svarīgi uzkrāt informāciju par to, kāda apsaimniekošana ir veikta. Atradām informāciju par Līvānu novada projektu, citas informācijas par niedru pļaušanu mums nebija. Par zālāju apsaimniekošanu varam uzzināt no lauku bloku kartes, kā īpašnieki ir pieteikuši zālājus.

ND saka, ka LAD ir visa informācija par pieteiktajiem zālājiem, kur saņem subsīdijas. Par niedrājiem nesaņem subsīdijas.

KV saka, ka būtu svarīgi uzkrāt informāciju arī par tiem darbiem, par kuriem nesaņem subsīdijas.

MG ierosina piedāvāt subsīdijas par upes pļaušanu – uzreiz viss būs kārtībā.

Klātesošie piekrīt, ka tas būtu labi. Vēl nopirkt arī laivas.

KV aicina izmantot LVAF piedāvātos projektu konkursus un pieteikties DA plānā paredzēto pasākumu īstenošanai. KV saka, ka izsūtīs sanāksmes protokolu un rosina iesniegt rakstiskos priekšlikumus līdz 9. februārim. KV pateicas par saturīgo diskusiju.

Klātesošie pateicas par sanākumi un atvadās.

Sanāksme noslēdzas plkst. 18:25.



Protokolēja Kristīne Vilciņa

**DABAS AIZSARDZĪBAS PLĀNS
DABAS LIEGUMAM
«DUBNAS PALIENE»**

SABIEDRISKĀ APSPIEŠANA 25.01.2022. – 09.02.2022.
SANĀKSME 04.02.2022. plkst. 17.00 (attālināti)



Kristīne Vilciņa
plāna izstrādes vadītāja

Prēkšinosacījumu izveide labākai bioloģiskās daudzveidības saglabāšanai un ekosistēmu aizsardzībai
Latvijas jeb "Dabas siltātnis" S.A.2.116/1001

1

PREZENTĀCIJAS TĒMAS:

- dabas aizsardzības plāna (DA plāns) izstrādes mērķis
- dabas lieguma (DL) «Dubnas paliene» izveidošanas **mērķis un dabas vērtības**
- plānotie **apsaimniekošanas pasākumi** apsaimniekošanas mērķu sasniegšanai

2

DA PLĀNA IZSTRĀDES MĒRĶIS

Novērtēt
sastopamās dabas
vērtības

Izvērtēt ietekmes
(pozitīvās,
negatīvās)

Noteikt
aizsardzības,
apsaimniekošanas
mērķus

Plānot dzīvotņu
uztūrešanas un
atjaunošanas
pasākumus

Plānot apmeklētāju
plūsmas

3

DUBNAS PALIENE:



- īpaši aizsargājama dabas teritorija
- dabas liegums
- Natura 2000 «C» tips
- kopš 2004. gada
- platība - 377 ha
- Līvānu nov. Rožupes pag.,
Preiļu nov. Rožkalnu un
Upmalas pag.

4

Natura 2000 teritorijas izveidošanas mērķis

Upju **paliēņu zālāju**
un mēreni mitro **plāvu,**

tiem raksturīgo
reto un aizsargājamo sugu
saglabāšana.



Dubnas upe ar paliēņu zālājiem tās krastos.
Autores foto.

5

AIZSARDZĪBAS REŽĪMS:

nav individuālo noteikumu,
nav noteikts funkcionālais zonējums,

atļautās un aizliegtās darbības nosaka



DL «Dubnas paliene»
robežzīme. Autores foto.

MK 2010. gada 16. marta noteikumi
Nr. 264 «Īpaši aizsargājamo dabas teritoriju **vispārējie** aizsardzības un
izmantošanas noteikumi».

6

ES NOZĪMES BIOTOPI

3150 Eitrofi ezeri ar iegrimušo ūdensaugu un peldaugu augāju (vecupes) – 4,05 ha
 3260 Upju straujtecēs un dabiski upju posmi – 15,52 ha

6270* Sugām bagātas ganības un ganības pļavas – 0,19 ha
 6410 Mitri zālāji periodiski izžūstošās augsnēs – 1,50 ha
 6430 Eitrofas augsto lakstaugu audzes – 1,78 ha
 6450 Paliņu zālāji – 200,71 ha, 53,3 %
 6510 Mēreni mitras pļavas – 0,55 ha

7

ES nozīmes aizsargājami biotopi

Biotope Nr.	Procenti
6450	53,3 %
6430	40,4 %
3260	1,1 %
6270*	4,1 %
6410	<0,1 %
6450	0,4 %
6510	0,5 %
nav biotops	0,1 %

8

Īpaši aizsargājamās bezmugurkaulnieku sugas

zirgskābeņu zīlenītis
 divjoslu airvabole
 spīgtā, resnvēderā un
 raibgalvas
 purvuspāres
 mainīgā spāre
 mazā akurā
 plava briežvabole

Īpaši aizsargājamās augu sugas

spilvainais ancītis
 jumstiņu gliediola
 stāvapu ūdeņzāpkāstīte,
 rūgtā druzdenīte (nav
 atrastas)

9

Īpaši aizsargājamās vai citādi nozīmīgas putnu sugas

Baltais stārķis	Ormanītis
Baltmugurdzenis	Paipala
Brūnā čakste	Pelēkā dzilna
Dzērve	Pelēkā pīle
Grieze	Peļu klijāns
Laukirbe	Somzīlīte
Lielā gaura	Titīšs
Mazais dumpis	Vidējais dzenis
Mazais ormanītis	Ziemeļu gulbis

Īpaši aizsargājamās vai biotopu direktīvas pielikumos iekļautas zīdītāju sugas

Bebrs Ūdrs

10

ĪTEKMES

Dabiskie faktori:

- dabiskā sukcesija, eitrofikācija, plūdi un pali, bebru darbība.

Cilvēka darbības ietekme:

- vēsturiski:**
 - Dubnas upes iztaisnošana un padziļināšana, ūdens piesārņojums no lauksaimniecības zemēm un no notekūdeņiem, ilglaicīga zālāju apsaimniekošana,
- šobrīd:**
 - zālāju apsaimniekošana: atbilstoša / pārāk intensīva / neapsaimniekošana,
 - lauksaimniecības intensifikācija,
 - ūdens tūristi.

11

APSAIMNIEKOŠANAS MĒRĶI

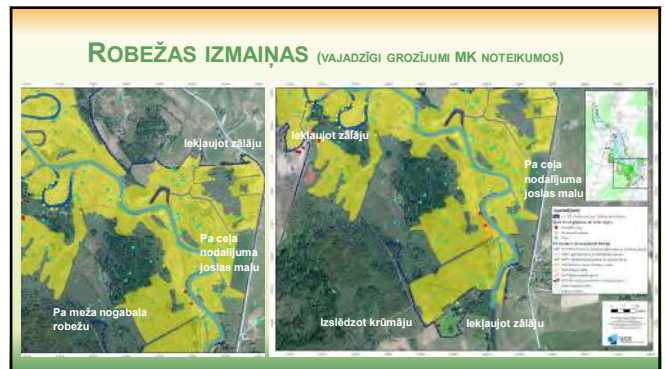
Paliņu zālāju un ar tiem saistīto īpaši aizsargājamo sugu populāciju saglabāšana labvēlīgā aizsardzības stāvoklī, veicinot ekstensīvu un dabai draudzīgu lauksaimniecisko darbību un ūdenstūrisma aktivitātes.

- ES nozīmes zālāju biotopi 204,73 ha platībā ir labvēlīgā aizsardzības stāvoklī.
- Spilvainā ancīša *Agrimonia pilosa* populācija ir 608 indivīdi.
- Griezes *Crex crex* populācija ir 20 dziedoši ēvīņi.
- Zālāji 15,76 ha platībā ir atjaunoti un apsaimniekoti, tie attīstās biotopa 6450 Paliņu zālāji virzienā.
- ES nozīmes saldūdens biotopi 19,58 ha platībā ir labvēlīgā aizsardzības stāvoklī.
- Reto un īpaši aizsargājamo augu, bezmugurkaulnieku un putnu sugu populācijas un to dzīvotnes ir labvēlīgā aizsardzības stāvoklī.
- Nodrošināta kompleksa upes palienes aizsardzība, iekļaujot DL "Dubnas palene" bioloģiski vērtīgas blakus teritorijas un veicinot lauksaimnieku sadarbību.
- Nodrošinātas iespējas dabas un ainavas vērtības nepoļcinošām dabas tūrisma un izglītības aktivitātēm.

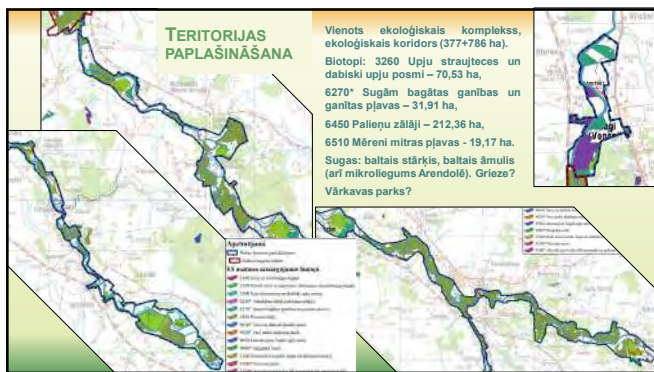
12



13



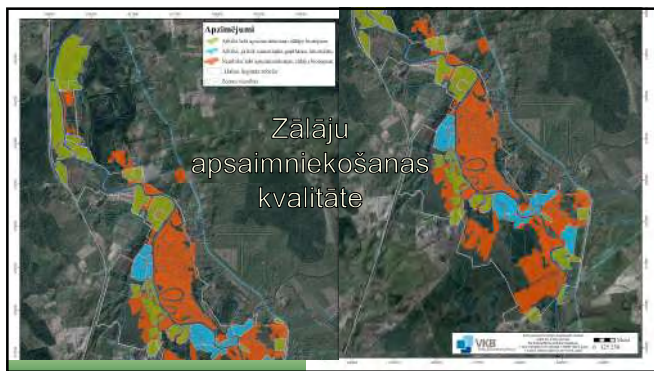
14



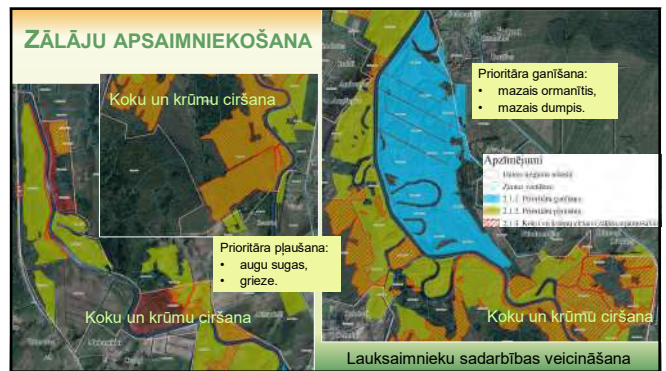
15



16



17



18



19



20



21



22

DA PLĀNA IZSTRĀDES PROCEDŪRA

Informatīvā sanāksme notika 2020. gada 15. decembrī.
Izveidota DA plāna izstrādes uzraudzības grupa.
Uzraudzības grupas sanāksmes: 2021. gada 2. jūnijā un 20. decembrī,
2022. gada 5. janvārī.

**Sabiedriskā apspriešana 25. janvāris – 9. februāris,
sanāksme – 4. februārī.**

Sabiedriskās apspriešanas pārskata sagatavošana, plāna papildinājumi atbilstoši priekšlikumiem, pašvaldības atzinums, pēdējā uzraudzības grupas sanāksme, plāna iesniegšana DAP, iesniegšana VARAM apstiprināšanai.

23

PALDIES PAR UZMANĪBU!

JŪSU PRIEKŠLIKUMI, JAUTĀJUMI?

Priekšlikumu iesniegšana līdz 2022. gada 9. februārim:
SIA "Vides Konsultāciju Birojs", Ezermalas iela 28, Rīga, LV-1014, tālrunis: 67557668, www.vkb.lv, birojs@vkb.lv,
Kristīne Vīlciņa, plāna izstrādes vadītāja, e-pasts: birojs@vkb.lv vai kivi@tvnet.lv

Priekšnosacījumi izveidei dabai: bioloģiskās daudzveidības saglabāšanai un ekosistēmu atzārtībai
Latvijā, jeb "Dabas skaistums" S.A.2.11633001

VKB 20

24

**Sabiedriskās apspriešanas laikā saņemtie priekšlikumi (sanāksmes laikā 2022. gada 4. februārī)
un to ņemšana vērā dabas aizsardzības plānā**

Nr. p.k.	Priekšlikums saturs	Piezīmes par priekšlikuma ņemšanu vērā
1.	Vārkavas parku iekļaut perspektīvajā dabas lieguma “Dubnas paliene” paplašinājumā.	Iekļauts 1.2. pasākumā, paplašinājuma platība palielināta līdz 781,27 ha, skat. 1.6. pielikuma kartē
2.	Paredzēt pasākumu Vārkavas parka rekonstrukcijas projekta izstrādei.	Iekļauts 1.2. pasākuma aprakstā.
3.	Precizēt to, kāds aizsardzības režīms ir nepieciešams perspektīvi paplašināmajā teritorijā, lai nevajadzīgi neapgrūtinātu zemes īpašniekus.	Iekļauts 1.2. pasākuma aprakstā. Norādīts, kādi nosacījumi jāievēro teritorijā, kuras mērķis ir zālāju un saldūdens biotopu aizsardzība. Dabas pieminekļa un mikrolieguma teritorijā jā saglabā pašreizējie nosacījumi.
4.	Ieteikt vēl kādu putnu novērošanas vietu perspektīvajā teritorijā, vislabāk pašvaldības īpašumā.	Ieteikumi pievienoti 3.4. pasākuma aprakstam, diemžēl pašvaldībai piederošajos īpašumos nav konstatētas piemērotas vietas palienes putnu novērošanai.
5.	Ņemt vērā, ka Dubnas ūdensnotekas regulētie posmi ir būve, upes posmus ārpus DL “Dubnas paliene” pārvalda valsts SIA “Zemkopības ministrijas nekustamie īpašumi”. Paredzēt, ka paplašināmajā teritorijā ir iespējams veikt Dubnas un tajā ietekošo valsts nozīmes ūdensnoteku atjaunošanu un iztīrīšanu līdz kādreizējam vēsturiskajam garenprofila dziļumam.	Papildināts 1.2. pasākuma apraksts. Iekļauta rekomendācija perspektīvās teritorijas noteikumu punktam: “valsts nozīmes ūdensnoteku atjaunošana, mehāniski izvācot sedimentus, ir pieļaujama, ievērojot sertificēta sugu un biotopu aizsardzības jomas eksperta atzinumā ietvertos nosacījumus”.
6.	Paredzēt, ka niedres Dubnas upē var pļaut arī piegulošo zemes gabalu īpašnieki, bet par to jāinformē Dabas aizsardzības pārvalde.	Iekļauts 2.3. pasākuma aprakstā.

Rakstiski priekšlikumi sabiedriskās apspriešanas laikā no 2022. gada 25. janvāra līdz 2022. gada 9. februārim netika saņemti.



LĪVĀNU NOVADA PAŠVALDĪBA

Reģistrācijas Nr. 90000065595, Rīgas iela 77, Līvāni, Līvānu novads, LV – 5316
tel. 65307250, www.livani.lv e-pasts pasts@livani.lv

Līvānos

Datums skatāms laika zīmogā
Nr. LNP/2-1.6/22/657

Sabiedrība ar ierobežotu atbildību "VIDES
KONSULTĀCIJU BIROJS"
Jēkaba iela 26/28 - 9, Rīga, Latvija, LV1050

Par atzinuma sniegšanu par sagatavoto dabas lieguma “Dubnas paliene” dabas aizsardzības plānu

Līvānu novada pašvaldība (turpmāk tekstā – Pašvaldība) ir saņēmusi Jūsu 2022. gada 15. februāra vēstuli Nr.040/22, kurā lūdzat sniegt atzinumu par sagatavoto dabas lieguma “Dubnas paliene” dabas aizsardzības plāna projektu (turpmāk tekstā-Plāna) no 2022. gada līdz 2034. gadam.

Informējam, ka pašvaldība ir izvērtējusi plānā sniegto informāciju un saskaņā ar Līvānu novada pašvaldības 2012. gada 31. augusta saistošajiem noteikumiem Nr. 9 „Par Līvānu novada teritorijas plānojumu 2012. – 2024. gadam” dabas liegums “Dubnas paliene” ir Latvijas īpaši aizsargājamā dabas teritorija un Eiropas nozīmes aizsargājamā dabas teritorija (Natura 2000), līdz ar to pašvaldībai nav iebildumu pret plānā iekļautajiem nosacījumiem, un priekšlikumiem, ja nekustamo īpašumu īpašnieki tiek informēti par apgrūtinājumiem un aizliegumiem saimnieciskajai darbībai dabas lieguma “Dubnas paliene” teritorijā.

Izpilddirektora vietniece

Aija Usāne

Gunita Vaivode, 22024485
gunita.vaivode@livani.lv



LATVIJAS REPUBLIKA
PREIĻU NOVADA PAŠVALDĪBA

Reģ.Nr. 90000065720

Raiņa bulvāris 19, Preiļi, LV-5301, tālr. - 65322766

e-pasts - dome@preili.lv

konts Nr.LV08UNLA0026000130630, A/s SEB banka, kods UNLALV2X,
konts Nr. LV81HABA0551019925560, A/s SWEDBANK, kods HABALV22

Preiļos

2022.gada 7.martā Nr.

Vides konsultāciju birojam

birojs@vkb.lv

***Par dabas lieguma "Dubnas paliene"
dabas aizsardzības plāna atzinuma sniegšanu***

Preiļu novada pašvaldība (turpmāk – Pašvaldība) ir saņēmusi Jūsu 15.02.2022. vēstuli Nr.041/22 par atzinuma sniegšanu par sagatavoto dabas lieguma "Dubnas paliene" dabas aizsardzības plānu.

Pamatojoties uz Ministru kabineta 2007. gada 9. oktobra noteikumu Nr.686 "Noteikumi par īpaši aizsargājamās dabas teritorijas dabas aizsardzības plāna saturu un izstrādes kārtību" 33. punktu, Pašvaldība sniedz atzinumu.

Attiecībā uz plānotajiem teritorijas apsaimniekošanas pasākumiem būtu ieteicams iestrādāt dabas aizsardzības plānā sekojošu priekšlikumu attiecībā uz 2.1.1. pasākumu Zālāji, kuros prioritāra ir to apsaimniekošana nopļaujot: ja trīs gadus pēc kārtas, laikapstākļu un paliņu pļavu pārlikā mitruma dēļ, nav bijis iespējams teritorijas nopļaut, tad ceturtajā gadā šādas teritorijas var noganīt ievērojot rekomendējamus termiņus un lopu blīvuma vienības uz ha.

Ja tiek ņemts vērā ieteikums, tad Preiļu novada pašvaldībai nav iebildumu par izstrādāto Dabas lieguma "Dubnas paliene" dabas aizsardzības plānu.

Preiļu novada domes priekšsēdētājs

Ārijs Vucāns

Sagatavoja
Upmalas pagasta pārvaldes vadītāja Inta Kivleniece

inta.kivleniece@preili.lv

t.26543751

Šis dokuments parakstīts ar drošu elektronisko parakstu un satur laika zīmogu

Šis dokuments ir parakstīts ar drošu elektronisko parakstu un satur laika zīmogu

*Eiropas Savienības Kohēzijas fonda projekts “Priekšnosacījumu izveide labākai bioloģiskās daudzveidības saglabāšanai un ekosistēmu aizsardzībai Latvijā”
Nr. 5.4.2.1/16/I/001*

Dabas aizsardzības plāna dabas liegumam “Dubnas paliene” Uzraudzības grupas sanāksme (attālināti)

2022. gada 16. martā plkst. 14.00

Sanāksme notiek tiešsaistes videokonferences formātā (“Zoom”)

Uzraudzības grupas sanāksmē piedalās:

Sintija Kotāne (turpmāk – SK), Dabas aizsardzības pārvaldes (turpmāk – DAP) Dabas aizsardzības departamenta Monitoringa un plānojamu nodaļas vadītāja, DAP pārstāve dabas lieguma (turpmāk – DL) “Dubnas paliene” dabas aizsardzības plāna (turpmāk - DA plāns) izstrādes uzraudzības grupā (turpmāk – UG),

Kristīne Riekstiņa, Valsts meža dienesta (turpmāk – VMD) Dienvidlatgales virsmežniecības inženiere vides aizsardzības jautājumos, VMD pārstāve UG,

Natālija Dektjarova, Lauku atbalsta dienesta (turpmāk – LAD) Dienvidlatgales reģionālās lauksaimniecības pārvaldes Kontroles un uzraudzības daļas vadītāja, LAD pārstāve UG,

Dace Vasīļevska (turpmāk – DV), DAP Latgales reģionālās administrācijas Dabas aizsardzības daļas atļauju un izvērtējumu sektora vecākā eksperte,

Guna Novika (turpmāk – GN), Valsts vides dienesta Daugavpils reģionālās vides pārvaldes Kontroles daļas Piesārņojuma kontroles sektora vadītāja, pārstāv AS “Latvijas Valsts meži”,

Inta Kivleniece (turpmāk – IK), Preiļu novada Upmalas pagasta pārvaldes vadītāja, Preiļu novada pārstāve UG,

Staņislavs Šķesters (turpmāk – SŠ), valsts SIA “Zemkopības ministrijas nekustamie īpašumi” (turpmāk – ZMNĪ) Latgales reģiona meliorācijas nodaļas vadītājs,

Jānis Šņepsts, ZMNĪ Latgales reģiona meliorācijas nodaļas Preiļu sektora vadītājs,

Haralds Gailums (turpmāk – HG), SIA “Zvidze” pārstāvis,

Kristīne Vilciņa (turpmāk – KV), DA plāna izstrādes vadītāja, SIA “Vides Konsultāciju Birojs”.

Sanāksmes protokols

14.05 sanāksmi atklāj SK un dod vārdu KV, lai iepazīstinātu ar sabiedriskās apspriešanas rezultātiem un ar pašvaldības atzinumiem.

KV turpina ar prezentāciju, kurā sniegta informācija par to, kādi precizējumi un papildinājumi veikti DL “Dubnas paliene” DA plānā atbilstoši sabiedriskās apspriešanas laikā izteiktajiem priekšlikumiem, kā arī iepazīstina ar pašvaldības atzinumiem un tajos ietvertajiem priekšlikumiem (skat. prezentāciju pielikumā).

SŠ saka, ka ir iepazīties ar DA plānu un izsaka kritiku, ka ZMNĪ nav uzaicināti dalībai UG. SŠ uzsver, ka Dubna ir valsts nozīmes ūdensnoteka – tā faktiski ir būve, un ZMNĪ ir jānodrošina ūdensnotekas pārtīrīšana un atjaunošana. Ūdensnotekā ir novērojama sedimentu uzkrāšanās, nogāžu erozija, problēmas ar ūdens tīrību. DA plānā ir paredzētas mazas iniciatīvas, bet ir nepieciešama ūdensnotekas atjaunošana, lai nodrošinātu meliorācijas sistēmu, kas ietek upē, darbību. Zemniekiem ir jānodrošina meliorācijas sistēmu iztekām atbilstošs ūdens režīms. Ir jāpārvērtē DA plāns, lai atļautu rīkoties ZMNĪ kā apsaimniekotājiem, atļaujot veikt atjaunošanu raktajā upes posmā. Dubna ir potomāla upe, kurā uzkrājas sedimenti, notiek aizaugšana, samazinās ūdens kvalitāte, jāizvāc sakritušie koki.

KV atbild, ka, kā tika noskaidrots jau sabiedriskās apspriešanas sanāksmē, Dubnas upes posms DL “Dubnas paliene” teritorijā ir valsts īpašums, kas nodots DAP apsaimniekošanā, un šobrīd ir pārejas posms, kurā DAP pārņem apsaimniekošanu. Tā kā ZMNĪ nebija norādīti nekustamo īpašumu valsts kadastrā kā zemes īpašnieki vai lietotāji, tad ZMNĪ netika individuāli informēti par DA plāna izstrādes uzsākšanu un iekļauti UG. Ja tiks veikta DL “Dubnas paliene” paplašināšana, tad tiks informēti visi zemes īpašnieki un lietotāji, t.sk. ZMNĪ. Jāņem vērā, ka Dubnas upe kopš tās pārrakšanas ir dabiskojušies un šobrīd atbilst ES nozīmes biotopam. Jāņem vērā, ka valstij ir saistības par ES nozīmes biotopu saglabāšanu *Natura 2000* teritorijās. DA plānā ir paredzēti pasākumi Dubnas upes apsaimniekošanai, piemēram, niedru pļaušanai un sakritušo koku izvākšanai, ja tas ir nepieciešams.

HG iepazīstina ar sevi un saka, ka viņam ir 12 gadu stāžs meliorācijā. HG saka, ka iepriekš minētais ir maldināšana un faktu sagrozīšana, jo Ministru kabineta (turpmāk – MK) 2010. gada 3. augusta noteikumi Nr. 714 “Meliorācijas sistēmas ekspluatācijas un uzturēšanas noteikumi” nosaka, ka regulētos upju posmus uztur ZMNĪ. Tie pieder valstij, bet apsaimniekotājs ir ZMNĪ. Atbilstoši Aizsargjoslu likumam ir noteikta ekspluatācijas aizsargjosla, kurā jāveic uzturēšanas un atjaunošanas darbi, jo regulētie upju posmi ir būve, kas jāuztur ar noteiktiem parametriem atbilstoši projektētajam šķērsgrizumam, caurplūdamam, garenkritumam un citiem parametriem. Krastu erozija samazina straumes ātrumu, jo erodētie materiāli nogulsņējas citos upes posmos. Ja netiek veikta ūdensnotekas atjaunošana, tad var applūst plašas teritorijas, var izskalot caurtekas un ceļus, var aiziet bojā arī aizsargājamie biotopi. HG saka, ka Dubna ir potomāla upe, kur straumes ātrums nepārsniedz 0,3 m/s, līdz ar to tā nav straujtece. Jau vairākos gadījumos ir izdevies apstrīdēt biotopu ekspertu atzinumus. HG uzsver, ka jāņem vērā fizikas likumi un hidroloģija, kas tiešā veidā ietekmē zālāju ilgtermiņa ekspluatāciju.

KV saka, ka biotops “dabiski upju posmi un straujteces” ietver gan straujteces, gan arī dabiskus upju posmus, kur straumes ātrums ir mazāks par 0,2 m/s. KV lūdz neapšaubīt biotopu ekspertu kvalifikāciju, tad ir jāsāk runāt par biotopu noteikšanas vadlīnijām, vai tās

atbilst meliorācijas sistēmu uzturēšanas prasībām, tas nav šīs sanāksmes temats. DL “Dubnas paliene” kā *Natura 2000* teritorija ir veidota palieņu zālājiem un saldūdens biotopiem, esam atbildīgi Eiropai par šo biotopu saglabāšanu. KV saka, ka par perspektīvo aizsargājamo teritoriju var diskutēt, kā to redz iedzīvotāji, kā melioratori, ko tajā darīt vai nedarīt. KV saka, ka tas ir absurds, ka dabiska paliene iznīcina palieņu zālājus. Dubnas upe pirms tās pārveidošanas darbiem noteikti labāk pildīja palieņu funkciju. Šobrīd palu procesi ir stipri traucēti, bet kaut kādās situācijām pali var notikt, un tas palīdz palieņu zālājus uzturēt, jo palu procesi ir būtiska pazīme, lai vispār noteiktu palieņu zālājus. KV saka, ka ir nepieciešama diskusija starp melioratoriem un biotopu ekspertiem, vai skatāmies uz upēm kā kanāliem, kas nodrošina caurplūdumu, vai arī uz upēm kā uz ekosistēmām. Nav šaubu, ka būves ir nepieciešams uzturēt, bet uzturēšana jāizvērtē arī no biotopu viedokļa.

HG saka, ka meliorācijas sistēma ir vesela sistēma, kas veidojas savstarpējā mijiedarbībā. Tā kā upe ir potomāla, tad konkrētā darbība, pieņemsim, kilometru leņķus konkrētās būves – tilta, caurtekas, ceļa, piegulošās ēkas -, var ietekmēt ļoti būtiski konkrētās būves ekspluatāciju. HG saka, ka neviens nav drošs par to, ka šie biotopi ir radušies pirms šīs meliorācijas sistēmas. HG saka, ka var parādīt 20 vietas, kur pēc meliorācijas darbiem ir radušies daudz jaunu biotopu. Šobrīd piedalāmies *Aqualife* projekta izstrādē, kur piedalās jūsu nozares pārstāvji un tieši norāda, ka, lai upe saglabātu savu dzīvotspēju un apkārt pieguļošo teritoriju būtu iespējams uzturēt, ir nepieciešami uzturēšanas darbi.

KV atgādina, ka DA plānā ir paredzētu uzturēšanas darbi, piemēram, niedru pļaušana, ūdensaugu izvākšana, iekritušo koku izvākšana. Uzturēšana ir nepieciešama, jo sevišķi, ņemot vērā pieaugošo barības vielu piesārņojumu no lauksaimniecības zemēm. Neiet runa par upes pārrakšanu no jauna.

HG saka, ka būtu būtiski iepazīties ar to, kā tiek bremsēts straumes ātrums, kā šķērsriezuma laukuma aizaugums ietekmē kopējo garenkritumu. Neatkarīgi no tā, kādi biotopi un būves ir upes krastos, upes pamatfunkcija ir novadīt ūdeni. Mums jāizpilda konkrēti rādītāji, lai varētu gan saglabāt biotopus, gan cilvēku dzīvesvietas upes krastos, gan piegulošo infrastruktūru. Arī *Aqualife* projektā neviens nesaka, ka ir nepieciešama pilnīga pārbūve vai kādas jaunbūves, bet runājam par to, ka ir jāatjauno upes sākotnējie parametri, kas nodrošināja to, ka varēja rasties šie zālāji, kurus tagad gatavojaties saglabāt ar tādām darbībām, kas tos visdrīzāk iznīcinās. HG uzsver ka balstās uz aprēķiniem un uz vairāk kā 1000 gadu vēsturi, kas ir fizikas pamatlikumu pielietošana apstākļiem dabā.

KV saka, ka upes uzdevums nav tikai novadīt ūdeni, upes palienei ir arī ļoti būtiska ekosistēmas pakalpojumu loma palu ūdeņu uzkrāšanā – jo ātrāk novadām ūdeņus vienā vietā un samazinām palieņu ietilpību, jo tie veido lielākus palus un plūdus citā vietā. KV saka, ka ir jautājums, vai uzskatām upi par biotopu, vai arī nē, jo biotopa pastāvēšana ir būtiska *Natura* teritorijai. KV uzsver, ka DA plānā nav paredzēts mainīt MK noteikumus, kas ir spēkā kopš 2004. gada. KV lūdz DAP pakomentēt, cik tāl ir izdevies pārņemt upes apsaimniekošanu.

DV saka, ka Dubnas upe ir noteikta kā publiskie ūdeņi un tās zemes kadastra vienības, kas atrodas DL “Dubnas paliene”, ir Vides aizsardzības un reģionālās attīstības ministrijas

(turpmāk – VARAM) īpašumā, kura tās tālāk ir nodevusi DAP apsaimniekošanai. Saskaņā ar Zemes pārvaldības likuma 15. pantu VARAM ir valdītājs iekšzemes publiskajiem ūdeņiem, kas atrodas dabas rezervātos, nacionālajos parkos un DL, kas nav privātpersonu īpašumā vai citas ministrijas valdījumā. DAP ir atbildīga par tiem kadastriem, kas ir iekļauti DL teritorijā.

SŠ norāda uz formulējumu “citas ministrijas pārvaldībā”, jo šobrīd tie ir Zemkopības ministrijas (turpmāk – ZM) pārvaldībā.

DV iesaka paskatīties Valsts zemes dienesta Nekustamo īpašumu valsts kadastrā, kur daļa no šīm šīs zemes vienībām ir privātpersonu īpašumā, bet daļa – VARAM īpašumā.

HG saka DV, ka tādā gadījumā arī uz DAP un VARAM attiecas Meliorācijas sistēmu uzturēšanas un atjaunošanas noteikumi, kurus arī jāievēro.

DV saka, ka DAP šobrīd strādā pie dabas apsaimniekošanas plāna, kurā tiks paredzēti pasākumi, kas tiks īstenoti šajos īpašumos.

SŠ neiebilst, ka VARAM pārņem šos īpašumus un strādā ar tiem. Šobrīd Zemes pārvaldības likums ir pretrunā ar meliorācijas noteikumiem un to, kur ir regulēts posms un kur neregulēts. Neregulētos posmos DAP reizēm uzliek liegumus – neko nedarīt. Regulētie posmi mūsu ArcGIS, mūsu kadastrā ir nodoti mums un ir mūsu bilancē. SŠ saka, ka šeit VARAM jātiek skaidrībā ar ZM, kurš par ko atbild. SŠ uzsver, ka visi regulētie posmi faktiski ir mūsu (ZMNĪ) pārziņā – saņemam par tiem finansējumu un juridiski par tiem atbildam. Tas pat nav saistīts ar Zemesgrāmatu – ja īpašums ir uz valsts nozīmes ūdensnotekas, tad upes regulētais posms kā būve ir mūsu, bet zeme pieder citam. Tāpat kā ceļš var būt uz cita īpašnieka zemes, bet ceļa klātne pieder vai nu Satiksmes ministrijai vai pašvaldībai. Te jātiek skaidrībā augstākās institūcijās, jo arī citviet nevaram šo sistēmu sakārtot – vienu posmu atļaujam, citu neatļaujam pārtīrīt, pa vidu paliek uzstādīnājumi. Mēs runājam tikai par valsts ūdensnotekas atjaunošanu tajos parametros, kas tika izrakti. Tajos posmos, kur neatļausiet, mēs nestrādāsim. Jautājums, kurš ir saimnieks šai hidrobūvei, mums arī ir savi kadastra numuri (USIK kodi).

DV saka, ka Zemes pārvaldības likums nedala upes regulētās un neregulētās, tas attiecas uz publiskiem ūdeņiem. DV saka, ka ne vienmēr meliorācijas sistēmu atjaunošanas darbi ir pretrunā ar dabas vērtību saglabāšanu, ir iespējams atrast kopsaucēju un labākos risinājumus, vairāki tādi projekti ir jau īstenoti. Tiklīdz būs vērtējumi, kur un kas ir nepieciešams, to var vērtēt un darīt – veikt apsaimniekošanas pasākumus. Vajadzētu izvairīties no vienlaidus platību tīrīšanas DL teritorijās. Vajadzētu ministriju līmenī nonākt pie vienošanās, lai nerodas šādas nesaprašanās, jo ZM upes ir noteiktas kā būves, bet mums ir kā upes un kā publiski ūdeņi. DV saka, ka lielākā daļa upju ir noteiktas kā regulētas ūdensnotekas.

SŠ piekrīt, ka ir laba sadarbība un labi projekti, kur ievērojām jūsu prasības, gan nerasniedzot HG minēto hidraulisko režīmu, bet izvācām visu ārā, sakārtojām vidi. Vidusceļu var atrast, saglabājam melnalkšņus u. tml., kas ir papildu darbs, bet atradām kopsaucējus. Šajā objektā arī vajadzētu būt tā, ka mums nesasien rokas. SŠ saka, ka DA plāns ir dokuments, faktiski tie ir saistošie noteikumi attiecīgajai teritorijai, bet DA plānā pilnīgi aizliedzat meliorācijas

sistēmu atjaunošanu, sedimentācijas izvākšanu. Ja tos punktus var mīkstināt, tad kopīgi varam uzlabot upes stāvokli.

IK kā pašvaldības pārstāve un kā cilvēks, kas dzīvo blakus upei, saka, ja mēs gudri liekam lietā zināšanas par hidroloģiju un par to, kā saglabāt dabas vērtības, varam panākt vislabāko rezultātu. Blakus Dubnas upei dzīvo bioloģiskās lauksaimniecības zemnieki, kas gan aizsargā, nelieto minerālmēslus, līdz ar to viņu ietekme un intereses sakristu arī ar DAP viedokli par upes palieni. Ir arī zemnieki, kuri ir ieinteresēti, lai no viņu laukiem aizvadītu lieko ūdeni, lai sakārtotu meliorācijas sistēmas. Nevar nepieņemt, ka tas ir svarīgi lielai daļai arī mūsu novadā. Varbūt var veidot koridorus, kur ir aizsērējumi, ietekas – Odziena, Malnaviņa –, arī novadgrāvji, kur ir melioratoriem būtu atvieglota apsaimniekošana vai arī kas nav iekļauti DL.

KV precizē, ka perspektīvajā teritorijā nav paredzēts visu aizliegt, piemēram, iekļauti sekojoši nosacījumi: “aizliegts celt un ierīkot jaunus aizsprostus, meliorācijas sistēmas un meliorācijas novadgrāvjus, izņemot gadījumus, ja tas nepieciešams īpaši aizsargājamo biotopu atjaunošanas pasākumu veikšanai un par to ir saņemta rakstiska DAP atļauja; valsts nozīmes ūdensnoteku atjaunošana, mehāniski izvācot sedimentus, ir pieļaujama, ievērojot sertificēta sugu un biotopu aizsardzības jomas eksperta atzinumā ietvertos nosacījumus.” Paredzēts, ka jāpiesaista eksperts, kas to izvērtē.

HG saka, ka laba plāna izstrādes prakse ir tāda, ka nenorāda, kādam speciālistam ir jāizstrādā atļauja meliorācijas sistēmu darbiem, bet būtiski ir norādīt, ka meliorācijas sistēmu, ieskaitot valsts nozīmes ūdensnotekas, atjaunošana ir iespējama ar VVD un DAP atļauju. Tad kompetentās iestādes norāda, kādi eksperti ir nepieciešami. Ja plānā ierakstām konkrētu ekspertu, tad tas ierobežo mūsu iespējas, kā arī uzliek par pienākumu lobēt konkrētas nozares biotopu ekspertus. Ir būtiski, ka arī ārpus šīs teritorijas ir platības, kur notiek gan intensīvā, gan bioloģiskā lauksaimniecība, bet, lai pašvaldība vai privātais zemnieks iegūtu naudu meliorācijas sistēmu atjaunošanai, ir būtiski, lai DA plānā nav aizliegts veikt meliorācijas sistēmu atjaunošanu. Tas sasaucas ar 550. MK noteikumiem par Eiropas naudas ieguldīšanu konkrētajās zemēs. Šādas problēmas ir bijušas citās aizsargājamās dabas teritorijās sākot ar Kujas dabas parku un beidzot ar Vidzemes ainavu parku, kur nav šādas atsaucis, bet kur ir ierakstīts, ka nav pieļaujamas būtiskas pārbūves un atjaunošanas. Tā LAD ir “sarkanā gaisma”, kas neļauj šajās platībās ieguldīt Eiropas naudu.

KV saka, ka Eiropas naudas ieguldīšana ir rūpīgi jāpārdomā, jo daudzviet Latvijā gan apmežošanā, gan meliorācijas sistēmu atjaunošanā Eiropas nauda ir ieguldīta pretēji dabas aizsardzības interesēm. Tas jāizvērtē katrā konkrētajā gadījumā. KV uzsver, ka DA plānā DL “Dubnas paliene” pašreizējā teritorijā nav paredzēts veikt izmaiņas normatīvajā regulējumā, ir jāievēro tās pašas prasības, kas jau ir spēkā. Kas attiecas uz perspektīvo teritoriju, tad DA plānā ir ielikti būtiskākie nosacījumi, sākotnējais ierosinājums, kas būtu jāievēro, lai nebūtu nepieciešams tik stingrs regulējums, kāds tas šobrīd ir DL – nosacījumi varētu būt atviegloti. Minētos nosacījumus par precizēt, bet jebkurā gadījumā, veidojot teritoriju, tiks piesaistītas visas institūcijas un zemes īpašnieki, lai diskutētu par to, kādiem ir jābūt šiem nosacījumiem.

Jāņem vērā, ka DA plānam ir ieteikuma raksturs un tajā ir paredzēti pasākumi upes uzturēšanai.

IK piekrīt, ka nosacījumiem jābūt atvieglotiem. Ja noteiksim arvien stingrākus noteikumus, tad platības varētu arī neapsaimniekot, kas novedīs pie to aizaugšanas. Mūsu un arī dabas aizsardzības interesēs ir, lai šīs teritorijas apļauj vai nogana. Ja ir neizdevīgi apsaimniekot, tad tās var palikt neapsaimniekotas.

DV saka, ka šobrīd uz DL ir attiecināmi MK 2010. gada 16. marta noteikumi Nr. 264 "Īpaši aizsargājamo dabas teritoriju vispārējie aizsardzības un izmantošanas noteikumi" (turpmāk - Vispārējie noteikumi), DA plāna ietvaros nav paredzēts kaut ko mainīt un izstrādāt individuālos noteikumus. DV saka, ka pēdējos gados ir novērota teritoriju apsaimniekošanas atsākšana. Tad nepieciešams nodot ziņu, kas jau šobrīd traucē to darīt. Par to, kādi nosacījumi būs perspektīvajā teritorijā, ir diskutējams jautājums, bet noteikti stingrāki nosacījumi par tiem, kas šobrīd ir DL, nebūs.

KV saka, ka par perspektīvās teritorijas kategoriju un to, vai ir nepieciešams funkcionālais zonējums, vēl būs iespējams diskutēt. Zālāju apsaimniekošanā mērķis ir atrast zelta vidusceļu un veicināt lauksaimnieku sadarbību ekstensīvas apsaimniekošanas nodrošināšanai, no vienas puses – lai nenotiktu zālāju pārganīšana un tie netiktu pārvēsti par aramzemēm, no otras puses – lai netiktu pamesti un neaizaugtu ar kokiem un krūmiem. Arī upes apsaimniekošanā ir svarīgi, lai tiktu uzturētas būves, tajās vietās veicot tīrīšanu un atjaunošanu, citviet mēģinot atstāt upi dabiskai attīstībai.

HG kā piemēru min Aiviekstes upi, kur augšpusē ir aizsargājama teritorija – Lubāna mitrājs. Pie tilta vēsturiskais šķērsgriezums bija 330 m², šobrīd atlikušais ir 292 m². Kopš pēdējiem rakšanas darbiem ir pagājuši 70-80 gadi. Ir labi redzams, kā biogēnās vides noārdīšanās un suspensija ietekmē šķērsgriezumu. Tas ir piemērs reāliem objektiem un reālas pieredzes, kā šādos upes posmos notiek ilgtermiņa ekspluatācija, ilgtermiņa hidroloģiskā situācija.

KV saka, ka konkrētiem darbiem arī jāveic šie aprēķini, saskaņojot biotopu ekspertu un inženieru viedokļus. DA plāna uzdevums nav uzturēt upi kā būvi, uzdevums ir vērtēt dabas vērtības un to, kā tās saglabāt.

HG uzsver, ka ir būtiski, izstrādājot DA plānu, neierobežot konkrētās darbības, bet norādīt, ka tie ir atļauti ar konkrēto iestāžu norādījumiem, piesaistot ekspertus. Būtiski ir neierobežot piegulošo zemju īpašniekus un ZM, lai viņi varētu apsaimniekot šo ūdensnoteku, kaut vai ar konkrētiem nosacījumiem. Ja DA plānā būs noformulēts tā, kā tas ir pašlaik, tad cilvēki, kas ir ārpusē, bet viņu grāvji tek cauri, nevarēs ne dabūt Eiropas Savienības finansējumu, ne arī realizēt šos projektus.

SŠ jautā, vai DA plānā ir iespējams kaut ko labot? Šīs dienas diskusija bija vērtīga ar to, ka pagājām soli viens otram pretī, jo neesam ienaidnieki ne dabai, ne uzņēmējdarbībai. Cilvēki dzīvo šajā teritorijā. SŠ saka, ka brauc teritorijai garām un redz, ka tur viss ir pielūžņots un koki ir sakrituši, tecējumu nenodrošina un upe aizaug – tā nav skaista ainava. Tur neko labu

nevar ieraudzīt. Mūs uztrauc, ka esat paņēmuši lielas teritorijas klāt. Nerunājam par DL, kas jau ir un strādā, bet vēlamies, lai plāns būtu pieejamāks un vieglāk risināms uzņēmējiem, projektētājiem, būvniekiem. Lai liegums nav tik stingrs, ka ierobežo elementāras lietas. Jārēķinās, ka upe ir tāda, kāda tā šobrīd ir, ne to pārraksim, ne atjaunosim līkumainību. Jāņem vērā klimata pārmaiņas – ūdens daudzums tikai pieaug, ne samazinās. Palienes nedrīkst apbūvēt, palieņu pļavas ir jākopj. Ja zemnieks nebūs ieinteresēts, tad nekas nenotiks, vienalga kādus liegumus uzliksim. 2017. gadā Lubāna ezera līmenis izlīdzinājās ar Aiviekstes ūdens līmeni un tāds palika līdz nākamā gada maijam, tas gan negatīvi ietekmēja arī biotopus. Pali ir vajadzīgi īslaicīgi.

KV atbild, ka DA plānu var vēl palabot. Pēc izskanējušajiem priekšlikumiem nosacījumos perspektīvajai teritorijai vajadzētu nomainīt sertificēta eksperta atzinumu ar DAP un VVD atļauju. Katra plānotā darbība būtu jāizvērtē, nenosakot aizliegumu. Esošajā DL teritorijā jāievēro tie nosacījumi, kas ietverti MK noteikumos, piemēram, nemainīt ezeru un upju krasta.

SŠ saka, ka ar atjaunošanu neizejam ne ārā no krastiem, ne no citiem parametriem, pārbūve gan ir padziļināšana, garenprofila izmaiņas.

HG min piemēru, kur Dubnas upē no kreisās puses ietek grāvis. Īpaši aizsargājamā platība beidzas līdz ar valsts autoceļu, taču konkrētā grāvja hidroloģiskā ietekme turpinās ārpus aizsargājamās teritorijas. Ja ir aizliegumi, tad tiek ietekmēts teritorijas hidroloģiskais režīms ārpus aizsargājamās teritorijas. Atbilstoši Civillikumam nedrīkst ietekmēt – paaugstināt vai uzstādīt ūdens līmeni – zemākstāvošais īpašnieks augstākstāvošam īpašniekam. Jūs šajā brīdī jau pārkāpjat Civillikumu, apstiprinot šādu plānu.

KV atgādina, ka tie ir MK noteikumi, nevis DA plāns, kas ir spēkā DL teritorijā jau kopš 2004. gada. UG nolēma, ka nav nepieciešamas izmaiņas normatīvajā regulējumā, nav nepieciešami individuālie noteikumi. Grūti pateikt par konkrēto gadījumu, bet DL teritorijā ir vairākas vecupes, kurās ietek grāvji, un kurās ir konstatētas retas bezmugurkaulnieku sugas. Līdz ar to jāvērtē, kad un kā šādus darbus veikt, lai tie neietekmētu bezmugurkaulnieku sugas. Grāvja tīrīšana, ja tiek izņemti tikai sedimenti, ir iespējama.

HG aicina ievērot laba darba veicēja praksi un paskatīties nedaudz tālāk kā līgumā uzdotā teritorija un saprast kopsakarības. Par bezmugurkaulniekiem no pieredzes varu teikt, saskatot kopainu, ir iespējas kompromisiem. Veicot šādus ierakstus DA plānā, tiks apdraudēta valsts autoceļa turpmākā ekspluatācija.

SK piebilst, ka Vispārējos noteikumos ir arī punkts, kas atļauj veikt meliorācijas sistēmu rekonstrukciju un renovāciju, ja ar to tiek novērsta teritoriju applūšana ārpus aizsargājamās teritorijas.

KV saka, ka ir vajadzīgs ierosinājums, ka to vēlaties darīt, tad DAP to izvērtē un izsniedz atļauju.

HG atkārto, ka, ierakstot vārdus, ka aizliedzat, atbilstoši 550. noteikumiem par Eiropas naudas piesaisti konkrētajiem darbiem, kas nav aizliegti konkrētajās teritorijās, jūs neatļaujat

konkrētajam īpašniekam ieguldīt šajās zemēs Eiropas finansējumu. Tas nav atkarīgs no MK noteikumiem, tas ir atkarīgs no tā, ko ierakstāt DA plānā.

SK lūdz precizēt, kurā lappusē plānā ir ierakstīts šis teikums.

Konkrētas atbildes nav.

KV piedāvā pie Dubnas upē paredzētā apsaimniekošanas pasākuma ierakstīt atsauci uz to, ka ir pieļaujama meliorācijas sistēmu atjaunošana, ja tas ietekmē teritorijas ārpus DL. Bet nevaram DA plānā ierakstīt to, kas ir aizliegts MK noteikumos.

HG saka, ka, ja DA plānā nekas nav norādīts, tad LAD uzskata, ka nav atļauts un nepiešķir šo finansējumu. Piemēram, Kujas dabas parkā tika noraidīts Madonas pašvaldības pieteikums tikai tāpēc, ka DA plānā nebija pateikts, ka šos darbus ir atļauts veikt.

KV saka, ka nevar DA plānā ierakstīt visu, kas ir atļauts, bet šādu atsauci uz Vispārējiem noteikumiem var pievienot 2.3. pasākuma aprakstā, kā arī paplašināt formulējumu nosacījumiem perspektīvajā teritorijā. KV jautā, vai ir bijuši gadījumi DL "Dubnas paliene", kad ir jautāta atļauja grāvja pārtīrīšanai un tā ir atteikta?

SŠ saka, ka ir bijuši piemēri citur, jo sevišķi neregulētos posmos, kur ir atteikts. Plānojam darbus 5 gadus uz priekšu, mums jāzina, ko plānot.

GN saka, ka, noklausoties diskusiju, nav skaidrs, kāpēc šī diskusija ir aktualizējusies tikai pēdējā UG. Uz DL attiecas Vispārējie noteikumi, šī plāna ietvaros individuālie noteikumi nav plānoti, zonas arī nav paredzētas. DA plānā varētu paredzēt, ka paplašināmā teritorija ir jāvērtē detalizētāk, lai izvirzītu kādus individuālus noteikumus, bet nenoteikt šobrīd striktus noteikumus paplašināmajai teritorijai.

KV saka, ka diskusija par ūdensnotekām bija arī sabiedriskās apspriešanas sanāksmē. Tika noskaidrots, kāpēc ZMNĪ netika sākotnēji uzaicināta piedalīties UG. KV pateicas par diskusiju un norāda, ka ir vajadzīga labāka sadarbība, lai salāgotu šīs divas pieejas – valsts nozīmes ūdensnoteka un upe kā aizsargājams biotops. KV iepazīstina UG locekļus ar noslēguma protokola parakstīšanas kārtību.

UG locekļi vienojas par noslēguma protokola parakstīšanu elektroniski.

Klātesošie pateicas par sanākumi un ieguldīto darbu un atvadās.

Sanāksme noslēdzas plkst. 15:50.



Protokolēja Kristīne Vilciņa

Būtiskākie secinājumi, kas jāprecizē DA plānā:

- 1) papildināt 2.3. pasākumu ar atsauci uz Vispārējos noteikumus atļautajām darbībām meliorācijas sistēmu atjaunošanai,
- 2) 1.2. pasākuma aprakstā precizēt nosacījumus perspektīvajai teritorijai atbilstoši sanāksmē izskanējušajiem priekšlikumiem,
- 3) paredzēt, ka 1.2. pasākumā ietvertie nosacījumi perspektīvajai teritorijai var tikt mainīti, ja tas ir nepieciešams, kā arī perspektīvās teritorijas kategorija, funkcionālais zonējums un aizsardzības un izmantošanas nosacījumi ir apspriežami ar teritorijas zemes īpašniekiem un lietotājiem, kā arī ar atbildīgajām institūcijām.



DABAS AIZSARDZĪBAS PLĀNS DABAS LIEGUMAM «DUBNAS PALIENE»

UZRAUDZĪBAS GRUPAS SANĀKSMĒ
16.03.2022. plkst. 10.00 (attālināti)

Kristīne Vilcīna
plāna izstrādes vadītāja

1

PREZENTĀCIJAS TĒMAS:

- Sabiedriskajā apspriešanās saņemtie priekšlikumi
- Plāna labojumi un precizējumi
- Pašvaldību atzinumi

Noslēguma protokols

2

Sabiedriskajā apspriešanās saņemtie priekšlikumi

Sabiedriskās apspriešanās sanākmē:

- Vārkavas parku iekļaut perspektīvajā dabas lieguma "Dubnas paliene" paplašinājumā – iekļauts 1.2. pasākumā, paplašinājuma platība palielināta līdz 761,27 ha, skat. 1.6. pielikuma kartē.
- Paredzēt pasākumu Vārkavas parka rekonstrukcijas projekta izstrādi – iekļauts 1.2. pasākuma aprakstā.
- Paredzēt, ka Dubnas ūdensnotekas regulātie posmi ir bīvē, ūpes posmus ārpus DL "Dubnas paliene" pārvaldā valsts SIA "Zemkopības ministrijas nekustamie īpašumi". Paredzēt, ka paplašinājamajā teritorijā ir iespējama veikti Dubnas un tās ietekmētais nozīmes ūdensnotekas atjaunošanu un izstrādes līdz kādreizējam vēsturiskajam garšprofilam dzīvlīnim – paplašināts 1.2. pasākuma apraksts. Iekļauts rekomendācija perspektīvās teritorijas noteikumi punktiem: "valsts nozīmes ūdensnotekas atjaunošana, mehāniski izvēlot sedimentus, ir pieļaujama, ieviešot sertifikāta sugu un biotopu aizsardzības jomas eksperta atzinumā ieviestos nosacījumus".
- Paredzēt, ka nieres Dubnas upē var plaut arī piegulošas zemes gabalu īpašnieki, bet par to jāinformē Dabas aizsardzības pārvalde – iekļauts 2.3. pasākuma aprakstā.

Rakstiski priekšlikumi nav saņemti

3

Perspektīvajā paplašinājumā iekļauts Vārkavas parks

Teritorijā, kuru aizņem dabas piemineklis aizsargājamo dendroloģisko stādījumu "Vārkavas parks" un mikroiegums balto āmuru aizsardzībai Arendolē, piemērojami tie paši nosacījumi, kas šobrīd noteikti minētajam dabas piemineklim un mikroiegumam

Apsaimniekošana perspektīvi paplašinājamajā teritorijā: «Dabas pieminekļa aizsargājamo dendroloģisko stādījumu "Vārkavas parks" rekonstrukcijas projekta izstrādi un realizāciju, ieviešot prasības īpaši aizsargājamo augu un dzīvnieku sugu dzīvotņu, kā arī bioloģiski veco koku saglabāšanai.»

4

Būtiskākie nosacījumi teritorijai, kas izveidota zālāju un saldūdens biotopu saglabāšanai

- 1) zemes īpašniekiem vai tiesiskajiem valdītājiem ir pienākums saglabāt un atbilstoši apsaimniekot, vai arī atjaunot savā īpašumā vai valdījumā esošajā nekustamajā īpašumā esošos ES nozīmes un bioloģiski vērtīgos (botāniski vērtīgos un putniem nozīmīgos) zālāju biotopus (turpmāk šajā pasākuma aprakstā – zālāji), par to saņemot atbilstošus atbalsta maksājumus;
- 2) aizliegta zālāju bojāšana un iznīcināšana, kas ietver to uzvaršanu, kultivēšanu, mēlošanu ar minerālmēsliem vai šķidrājiem kūrmēsliem, pārgāzāšanu, apbūvēšanu un infrastruktūras objektu ierīkošanu, meža ieaudzēšanu vai dabisku apmežošanu un aizaudzēšanu ar krūmiem (koku un krūmu projektīvais segums pārsniedz 30 %, izņemot parkveida pļavas un ganības un kadiķu audzes zālajos un vīrsļajos);
- 3) aizliegts plaut lauksaimniecībā izmantojamās zemes virzienā no maļam un centru, nelīdzena reljefa apstākļos plaujot virzienā no lauka atkārtās maļas (arī no pagalma, ceļa, atkārtas grāvis, žoga) uz krūmiņu vai mežu;
- 4) aizliegts ierīkot lauksaimniecības dzīvnieku piebarošanas vietas un lopbarības krautnes zālajos un īpaši aizsargājamo sugu atradnēs;
- 5) aizliegts dedzināt sausās zāles pļabās, izņemot īpaši aizsargājamo sugu dzīvotņu un īpaši aizsargājamo biotopu atjaunošanas pasākumus, kuru veikšanai ir saņemta DAP rakstiska atļauja un par kuru ir rakstiski informēti par iugandrošību un iugandrošību atbilstīgā veidā;
- 6) aizliegts celt un ierīkot jaunus aizsprostus, meliorācijas sistēmas un meliorācijas novadgrāvjus, izņemot gadījumus, ja tas nepieciešams īpaši aizsargājamo biotopu atjaunošanas pasākumu veikšanai un par to ir saņemta rakstiska DAP atļauja;
- 7) valsts nozīmes ūdensnotekas atjaunošana, mehāniski izvēlot sedimentus, ir pieļaujama, ieviešot sertifikāta sugu un biotopu aizsardzības jomas eksperta atzinumā ieviestos nosacījumus;
- 8) aizliegts audēt ģenētiski modificētus kultūraugus un imovāžas augu sugas, kā arī ierīkot jaunus akroturmu poligonus;
- 9) lauksaimniecības zemes aizliegto pārvērtēt neļauj;
- 10) aizliegts veikt mežsaimniecisko darbību ES nozīmes mežu biotopos un īpaši aizsargājamo sugu dzīvotnēs, izņemot biotopu apsaimniekošanas pasākumu veikšanu ar rakstisku DAP atļauju;
- 11) bez DAP rakstiskas atļaujas ir aizliegts veikt darbības, kuru rezultātā tiek mainīta zemes lietošanas kategorija, būt vai pārvērtēt āras tipus esošajiem vienaību pagāmiem.

5

Būtiskākie nosacījumi teritorijai, kas izveidota zālāju un saldūdens biotopu saglabāšanai

- 12) bez DAP saskaņojuma ir atļauts apsaimniekot zālājus:
 - 1) nopļaujot vienu reizi gadā un nopļauto zāli izveidot no zālāja, izņemot, ja biēcāka zālāja pļaušana ir pamatota dabas aizsardzības vai zālāju apsaimniekošanas plānā,
 - 2) noganot, ja tiek nodrošināta optimāla ganību slodze, nepieļaujot ne ilgstošu regulāru pārgāzāšanu (pat vasaras vidū gandrīz nav ziedošu augu), ne nepietiekamu nogāzāšanu (kūlas uzkrāšanās),
 - 3) noērtot zālāja ieaugušos kokus un krūmus. Koku, kuru stumbra apkārtmērs 1,3 metru augstumā no sakņu kakla pārsniedz 1,5 metrus, cīršanai nepieciešams saņemt DAP rakstisku atļauju;
- 13) bez DAP saskaņojuma ir atļauts uzturēt esošos ceļus, meliorācijas novadgrāvjus un citas būves;
- 14) bez DAP saskaņojuma ir atļauts plaut ūdensaugus tekošos un stāvošos saldūdeņos, ja nopļautā augu masa tiek izvākta no palicenes teritorijas;
- 15) zemes viršņu sadalīšana atļauja tikai gadījumos, ja katras atsevišķas zemes viršņu platība pēc sadalīšanas nav mazāka par 10 hektāriem. Šis nosacījums neattiecas uz:
 - 1) zemes robežu pārkārtošanu vai zemes viršņu apvienošanu,
 - 2) zemes vienību, kas tiek atdalītas infrastruktūras un inženierbūvju būvniecībai vai uzturēšanai, un kuru apbūves nosacījums nosaka vietēja pašvaldības teritorijas plānojumā.
- 16) DAP nosaka izveidošanas pieņemamās statusu informāciju par aizsargājamo teritoriju esošo īpaši aizsargājamo sugu dzīvotņu un īpaši aizsargājamo biotopu atradnēs vietā, ja tas atbilsta vai katrā veidā aizsardzībai. Šādu informāciju iekļau atļau DAP rakstisku atļauju;
- 17) DAP, izsniedzot rakstisku atļauju vai saskaņojot noteikumos minētās darbības, izmanto informāciju no dabas aizsardzības plāniem un jaunāko pieejamo informāciju par īpaši aizsargājamo sugu un biotopiem konkrētajā teritorijā. Darbības, kurām saskaņā ar normatīvajiem aktiem par ietekmes uz vidi novērtējumu VVD izsniedz tehniskus noteikumus vai veic sākotnējo eidesmes uz vidi novērtējumu, DAP atļauja nav nepieciešama;
- 18) DAP rakstiskā atļauja nav nepieciešama, ja atmežos darbību veic DAP, lai īstenotu tāi normatīvajos aktos noteiktās funkcijas un uzdevumus.

6



7

Pašvaldību atzinumos iekļautie priekšlikumi

- Līvānu novada pašvaldībai nav iebildumu pret plānā iekļautajiem nosacījumiem, un priekšlikumiem, ja nekustamo īpašumu īpašnieki tiek informēti par apgrūtinājumiem un aizliegumiem saimnieciskajai darbībai dabas lieguma "Dubnas palene" teritorijā.

Par plānoto teritorijas paplašināšanu atbilstoši likumam «Par īpaši aizsargājamām dabas teritorijām» tiks informēti zemes īpašnieki.

Papildināta 1.1. un 1.2. pasākuma apraksts: «Lai DL "Dubnas palene" robežas izmaiņas ierobežo juridisku spēku, nepieciešams veikt grozījumus MK 1999. gada 15. jūnija noteikumos Nr. 212 "Noteikumi par dabas liegumiem", nekustamo īpašumu īpašniekus informējot par plānotajiem apgrūtinājumiem un aizliegumiem saimnieciskajai darbībai DL "Dubnas palene" teritorijā.»

- Preiļu novada pašvaldība: «Attiecībā uz plānotajiem teritorijas apsaimniekošanas pasākumiem būtu ieteicams iestrādāt dabas aizsardzības plānā sekojošu priekšlikumu attiecībā uz 2.1.1. pasākumu Zālāji, kuros prioritāra ir to apsaimniekošana nopļaujot; ja trīs gadus pēc kārtas, laikapstākļu un pļauņu pļauju pārīekā mīruma dēļ, nav bijis iespējams teritorijas nopļaut, tad ceturtnajā gadā šādas teritorijas var noganīt ievērojot rekomendējamus termiņus un lpu bīvuma vienības uz ha.»

Pļaušana norādīta tikai kā prioritārs apsaimniekošanas veids, iespējama arī ganīšana.

Precizēts 2.1. pasākuma apraksts: «Ganīšana ieteicama saglabāt tur, kur pļaušana nav iespējama laikapstākļu un pļauņu pļauju pārīekā mīruma dēļ. Tādā gadījumā veicama brīva noganīšana (aploka), nepārsniedzot 0,3 – 0,4 liellopu vienības uz ha, lpu piebarošanas vietas un aplokus neizvērojot īpaši aizsargājamo augu sugu strādnes.»

8

DA PLĀNA IZSTRĀDES PROCEDŪRA

Informatīvā sanāksme notika 2020. gada 15. decembrī
Izveidota DA plāna izstrādes uzraudzības grupa
Uzraudzības grupas sanāksmes:
2021. gada 2. jūnijā un 20. decembrī, 2022. gada 5. janvārī

Sabiedriskā apspriešana 25. janvāris – 9. februāris, sanāksme – 4. februārī
Līvānu un Preiļu novada pašvaldību atzinumi saņemti 26. februārī un 7. martā

Pēdējā uzraudzības grupas sanāksme 2022. gada 16. martā

Plāna iesniegšana DAP apstiprināšanai VARAM

9

NOSLĒGUMA PROTOKOLS

10

PALDIES PAR UZMANĪBU!

JŪSU JAUTĀJUMI, KOMENTĀRI, IETEIKUMI?

11

Dabas aizsardzības plāna dabas liegumam “Dubnas paliene” uzraudzības grupas noslēguma protokols

2022. gada 16. martā

Dabas lieguma “Dubnas paliene” dabas aizsardzības plāna izstrādes uzraudzības grupas locekļi un plāna izstrādātājs apliecina,
ka dabas lieguma “Dubnas paliene” dabas aizsardzības plāns ir izstrādāts atbilstoši **2007. gada 9. oktobra noteikumiem Nr. 686 “Noteikumi par īpaši aizsargājamās dabas teritorijas dabas aizsardzības plāna saturu un izstrādes kārtību”.**

Elektroniski parakstījušies dabas lieguma “Dubnas paliene” dabas aizsardzības plāna izstrādes uzraudzības grupas locekļi (saskaņā ar Dabas aizsardzības pārvaldes 2021. gada 14. janvāra rīkojumu Nr.1.1/12/2021, 2021. gada 2. septembra rīkojumu Nr. 1.1/179/2021, 2021. gada 14. decembra rīkojumu Nr. 1.1/260/2021 un 2022. gada 16. februāra rīkojumu Nr. 1.1/38/2022) un dabas aizsardzības plāna izstrādātāja pārstāvis:

Sintija Kotāne, Dabas aizsardzības pārvaldes dabas aizsardzības departamenta Monitoringa un plānojumu nodaļas vadītāja;

Inta Kivleniece, Preiļu novada Upmalas pagasta pārvaldes vadītāja;

Gunita Vaivode, Līvānu novada domes Nekustamo īpašumu un vides pārvaldības daļas vadītājas vietniece;

Guna Novika, Latgales reģionālās vides pārvaldes Piesārņojuma kontroles daļas Daugavpils sektora vadītāja;

Kristīne Riekstiņa, Valsts meža dienesta Dienvidlatgales virsmežniecības inženiere vides aizsardzības jautājumos;

Natālija Dektjarjova, Lauku atbalsta dienesta Dienvidlatgales reģionālās lauksaimniecības pārvaldes Kontroles un uzraudzības daļas vadītāja;

Dārta Lasenberga, Latvijas Investīciju un attīstības aģentūras Tūrisma departamenta Tūrisma produktu attīstības nodaļas vadošā eksperte.

Kristīne Vilciņa, dabas aizsardzības plāna izstrādātāja SIA “Vides Konsultāciju Birojs” pārstāve, dabas aizsardzības plāna izstrādes vadītāja.

Dokuments parakstīts ar drošu elektronisko parakstu un satur laika zīmogu

Dokuments - Eiropas

EDOC

Faili: C:\Users\kristine.vilcina\Do
Izmērs: 180.43 KB

Pielikumi

UG-nosleguma protokols-Dubr

Paraksti

- SINTIJA KOTĀNE
- INTA KIVLENIECE
- GUNA NOVIKA
- KRISTĪNE RIEKSTIŅA
- NATĀLIJA DEKTJARJOVA
- GUNITA VAIVODE
- DĀRTA LASENBERGA
- KRISTĪNE VILCIŅA

Paraksta īpašības

Parakstītājs: KRISTĪNE VILCIŅA
Laika zīmogs: 2022-03-29 10:26:23

*Eiropas Savienības Kohēzijas fonda projekts "Priekšnosacījumu izveide labākai bioloģiskās daudzveidības saglabāšanai un ekosistēmu aizsardzībai Latvijā"
Nr. 5.4.2./16/T001*

Dabas aizsardzības plāna dabas liegumam "Dubnas paliene" uzraudzības grupas noslēguma protokols

2022. gada 16. martā

Dabas lieguma "Dubnas paliene" dabas aizsardzības plāna izstrādes uzraudzības grupas locekļi un plāna izstrādātājs apliecinā.

ka dabas lieguma "Dubnas paliene" dabas aizsardzības plāns ir izstrādāts atbilstoši **2007. gada 9. oktobra noteikumiem Nr. 686 "Noteikumi par īpaši aizsargājamās dabas teritorijas dabas aizsardzības plāna saturu un izstrādes kārtību"**

Elektroniski parakstījušies dabas lieguma "Dubnas paliene" dabas aizsardzības plāna izstrādes uzraudzības grupas locekļi (saskaņā ar Dabas aizsardzības pārvaldes 2021. gada 14. janvāra rīkojumu Nr. 1.1/12/2021, 2021. gada 2. septembra rīkojumu Nr. 1.1/179/2021, 2021. gada 14. decembra rīkojumu Nr. 1.1/260/2021 un 2022. gada 16. februāra rīkojumu Nr. 1.1/38/2022) un dabas aizsardzības plāna izstrādātāja pārstāvis:

Sintija Kotāne, Dabas aizsardzības pārvaldes dabas aizsardzības departamenta Monitoringa un plānojamu nodaļas vadītāja;

Inta Kivleniece, Priekuļi novada Upmalas pagasta pārvaldes vadītāja;

Gunita Vaivode, Līvānu novada domes Nekustamo īpašumu un vides pārvaldības daļas vadītājas vietniece;

Guna Novika, Latgales reģionālās vides pārvaldes Piesārņojuma kontroles daļas Daugavpils sektora vadītāja;

Kristīne Riekstiņa, Valsts meža dienesta Dienvidlatgales virsmehānicības inženiere vides aizsardzības jautājumos;

Natālija Dektjarjova, Lauku atbalsta dienesta Dienvidlatgales reģionālās lauksaimniecības pārvaldes Kontroles un uzraudzības daļas vadītāja;

Dārta Lasenberga, Latvijas Investīciju un attīstības aģentūras Tūrisma departamenta Tūrisma produktu attīstības nodaļas vadošā eksperte;

Kristīne Vilciņa, dabas aizsardzības plāna izstrādātāja SIA "Vides Konsultāciju Birojs" pārstāve, dabas aizsardzības plāna izstrādes vadītāja.

Dokuments parakstīts ar drošu elektronisko parakstu un satur laika zīmogu

