



DĀRGUMUS MEKLĒJOT!



4.-5.06.
2022



Slīteres Nacionālā parka eļotāju dienas

SLĪTERES NACIONĀLĀ PARKA DĀRGUMU KARTES PUNKTI

Apciemo Slīteres Nacionālā parka Ceļotāju dienu dārgumu kartē atzīmētās vietas! Klātienē vai virtuāli satiec tur gidus, ekspertus vai vietējos uzņēmējus! Atrisini viņu uzdotās mīklas vai uzdevumus! Iesniedz pareizas atbildes, katrā vietā noskenējot īpašu QR kodu! Par pareizajām atbildēm krāj punktus! Čaklākajiem dārgumu meklētājiem ar lielāko punktu skaitu - īpašas Ceļotāju dienu balvas.

- 1- MEKLĒ DĀRGUMUS KOPĀ
- 2 - MEKLĒ DĀRGUMUS ĪSU BRĪDI KOPĀ
- 3 - MEKLĒ DĀRGUMUS PATS (TAKĀS UN OBJEKTOS BŪS VIDEOGIDI)
- 4 - IZSALKUŠĀ UN NOGURUŠĀ DĀRGUMU MEKLĒTĀJA PIETURAS



apskates objekts vai vieta



tauriņu vērošana



radošās darbnīcas



rotu iegāde



dabas taka



skatu tornis



pārgājiens



iespēja paēst



velobrauciens



putnu vērošana



laivošana





maksas pasākums


SESTDIEN, 4. JŪNIJĀ

SLĪTERES BĀKA UN APKĀRTNE


- 2 11.00, 12.00, 13.00 **Ekskursija Šlīteres bākā kopā ar gidu Inu Braunu** (40 min).
Kopš 1849. gada Šlīteres bāka slejas Zilo kalnu kraujas malā un joprojām kalpo par orientieri kuģiem, kas šķērso Irbes šaurumu Baltijas jūrā. Šī ir vienīgā bāka Latvijā, kas atrodas nevis Baltijas jūras mūsdienu krastā, bet tās senkrastā 5 km no ūdens līnijas. Ekskursijā – šie un citi bākas un nacionālā parka dabas stāsti. **6p**
- 2 **12.00, 13.00, 14.00 Šlīteres kukaiņu takā. Tauriņu vērošana kopā ar Dabas aizsardzības pārvaldes vecāko ekspertu, entomologu Kristapu Vilku** (40 min., 800 m) **6p**
- 2 **10.00–18.00 Radoša darbošanās un foto "Pasmaidi dabai!" kopā ar radošo apvienību "Kolibri".**
Kroņu un galvasrotu veidošana no dabas materiāliem, fotostūris. **6p**
- 4 **11.00–15.00 Rotkaļa Harija Jaunzema veidotas seno baltu un lībiešu rotas.**
Piedāvājumā – arī mūsdienīgas rotas. **4p**

- 3  **Šlīteres dabas taka** (1,2 km, 5 videogidu pieturas).
Taka atrodas Šlīteres Nacionālā parka vecākajā daļā, kas tiek aizsargāta jau kopš 1923. gada, Šlīteres Zilo kalnu kraujā un tās pakājē. Šeit jau gadsimtu dabas procesi norit netraucēti, tāpēc šeit redzami veci, dabiski platlapju (lapkoku) un egļu meži ar lielu dimensiju kokiem un kritālām. Taka šķērso arī kaļķainu zāļu purvu un pārmitru avoksnāju. **10p**
- 3  **Šlīteres Zilo kalnu skatu tornis** (1 videogida pietura).
Tornis stāv vietā, kur jūras krasts bija pirms 10000 gadiem. No skatu torņa var redzēt 5 km attālo Baltijas jūru. **2p**














PĒTEREZERA DABAS TAKA

- 3  **Pēterezera dabas taka** (3,4 km, 6 videogidu pieturas).
Taka šķērso aptuveni pirms 6000 gadiem Baltijas jūras rašanās gaitā veidojušās garās vaļņveida kāpas (kangarus), kas mijas ar pārpurvotām starpkāpu ieplakām (vigām). Mazais un Lielais Pēterezers atrodams Pēterezera vigā. Ezeru purvainajos krastos aug reti, purviem raksturīgi augi. **12p**



SĪKRAGS

- 1  **10.00–15.00. Jūrtakas vasaras pārgājiens "Sīkrags-Saunags" kopā ar gidu Jāni Dambīti** (4-5 h, 16 km).
Sākums Sīkraga stāvlaukumā. Plašāk par šo pārgājiena posmu: <https://baltictrails.eu/lv/coastal/day/14?153>.
Pusdienu pauze "Pie Andra Pitragā" - www.pieandrapitraga.lv. Nepieciešamības gadījumā pārgājiena noslēgumā šoferi tiks aiztransportēti atpakaļ uz Sīkragu. Obligāta iepriekšēja pieteikšanās: <https://forms.gle/Q498rjxwWTE7sK1y8>. **10p**

MAZIRBE

- 2; 4  **10.00–17.00 Lībiešu tautas namā. Lībiešu kultūrmantojuma izziņa "Lībiešu kultūrzīmes lībiešu krastā" un vasaras kafejnīca "Dižjūra".**
Lībiešu tautas nams atklāts 1939.gada 6. augustā. Plāksne pie nama ieejas vēsta: «Šo namu ir lībieši cēlušī ar savas tēvzemes Latvijas un ar savu radu tautu somu, igauņu un ungāru palīdzību». Tas ir valsts nozīmes arhitektūras piemineklis. Namā iekārtota etnogrāfiskā istaba, kur apskatāma etnogrāfisko priekšmetu kolekcija. Šeit darbojas arī kafejnīca. **6p**
- 2  **13.00 un 15.00 Pārgājiens "Pa līvu takām" kopā ar lībiešu kultūras un vēstures zinātnieku Edgaru Milleru** (1h, 3,5 km).
Sākums pie Mazirbes muzejklēts. Pārgājiens maršrutā: Lībiešu etnogrāfiskā kolekcija Muzejklētī – Lībiešu tautas nams – laivu kapsēta – jūras krasts – vecā jūrskola – atgriešanās pie Muzejklēts. Obligāta iepriekšēja pieteikšanās: 29463028. **6p**
- 2; 4   **10.00–18.00 Mazirbes muzejklētī. Iepazīšanās ar lībiešu etnogrāfisko sadzīves priekšmetu kolekciju un gleznu izstādes "Līvzeme" apskate.**
Iepriekš piesakoties, gotiņkonfekšu gatavošanas darbnīca: 20383578. **6p**
- 2; 4   **12.00–19.00 "Paēdis, atpūties un laimīgs" lībiešu mājās "Branki" un muzejā "Stūrīši".**
Senlietu kolekcijas apskate un iespēja nobaudīt lībiešu bukstiņputru. **6p**
- 4   **10.00–18.00 pie Mazirbes skolas. Kafejnīca "Pilnu muti".**
Krāsni ceptas picas pēc itāļu receptēm. Tās gatavotas zem klajas debess tā, lai smaržo viss ciems. **4p**
- 3  **Vilkača kaps** (1 videogida pietura).
Teikām un spoku stāstiem apvīta vieta – sens ar akmeņiem apkrauts kaps – it kā vienīgā Latvijā zināmā vilkača kapa vieta. **2p**
- 3  **Mazirbes mērakmeņi** (1 videogida pietura).
Mērakmeņi vēstī par 1710. gada Lielo mēri. **2p**
- 3  **Piemīņas plāksne lībiešu dzejniekam un kultūras darbiniekam Kārlim Staltem pie Ķesteru mājām Mazirbē** (1 videogida pietura).
K. Stalte ir lībiešu garīgās atmodas veicinātājs 20. un 30. gados, iniciējis lībiešu valodas mācīšanu jūrmalas skolās. Ir lībiešu himnas "Min izamā" ("Mana tēvzeme") autors. **2p**
- 3  **Piemineklis "Mazirbe. Dzelzceļa stacija"** (1 videogida pietura).
Liecība par Pirmā pasaules kara laikā Ziemeļkurzemē uzbūvēto šaursliežu dzelzceļu. **2p**
- 3  **Mazirbes laivu kapsēta** (1 videogida pietura).
Latvieši, kuri dzīvoja dižjūras krastā – Kurzemes piekrastē – šādas kapsētas veidoja gandrīz visos jūrmalas ciematiņos. Pēdējās koka laivas Mazirbes laivu kapsētā pievienotas 1976. gadā. Patlaban Mazirbē apskatāmi nepilni desmit zvejnieku laivu vraki, bet vēsturiski to ir bijis daudz vairāk. **2p**





KOŠRAGS

- 4   **11.00–16.00 Ciemos pie zilās govju viesu namā "Pītagi".**
Kafija un deserts, fotogrāfija ar zilo govju. **4p**












PITRAGS



- 4  € 10.00–19.00 **Lestes smeķis “Pie Andra Pitragā”.**
Senlaiku žogu kolekcijas apskate. Stāstījums par zivju lietām, zivs baudīšana un kūpināšana. **4p**

VAIDE


- 2  € 11.00–17.00 **Ragu muzejs Vaides “Purvziedos”.**
Seit apskatāma lībieša Edgara Hausmaņa – ilggadēja mežziņa, Slīteres rezervāta darbinieka – savāktā un apmeklētājiem eksponētā meža dzīvnieku ragu kolekcija (>550 aļņu, briežu un stirnu ragu). **6p**
- 2  € 10.00, 14.00 **Pārgājiens “Vecročupes likumi” kopā ar Dabas aizsardzības pārvaldes dabas izglītības speciālistu, vides gidu Jāni Šlūki** (2,5 h, 3 km).
Sākums stāvlaukumā pie Vaides dīķa. Vecročupe iztek no Vaides dīķa un aptuveni 1,5 km tek paralēli jūrai līdz izlaužas cauri augstajām kāpām un sasniedz Baltijas jūru. Senāk upes auglīgajos līkumos bijuši cilvēku iekopti lauciņi, kuri šodien aizauguši ar mežu. Upe līkumo arī pa nelielu gravu, kuras nogāzes veido senas kāpas jeb kangari, kuras vietām ir ļoti augstas. Nevar nepamanīt vismaz divsimt gadu vecās, žuburotās priedes – gluži kā taigā jeb boreālajā skujkoku mežā. Obligāta iepriekšēja pieteikšanās: 28611079. **6p**
- 2  € 11.00, 12.00, 13.00 **Stāvlaukumā pie Vaides dīķa. Dabas izziņas nodarbība “Noslēpumainā ūdensdzīvnieku pasaule” kopā ar Dabas aizsardzības pārvaldes dabas izglītības speciālisti Lindu Liepiņu** (40 min). **6p**
- 2  € 11.00, 12.00, 13.00 **Stāvlaukumā pie Vaides dīķa. Dabas izziņas nodarbība “Jūras piekrastes augu un dzīvnieku daudzveidība” kopā ar Dabas aizsardzības pārvaldes dabas izglītības speciālisti Agnesi Balandiņu** (40 min, 2 km). **6p**

KOLKA



- 1  € 10.00–16.00 **Velobrauciens “Slīteres veloaplis” kopā ar vides gidu Guntu Abaju** (6 h, 50 km).
Sākums stāvlaukumā pie Kolkas pagasta pārvaldes. Dižjūras lībiešu ciemi un Slīteres nacionālā parka dabas daudzveidība, ko ir iespējams sajust un apjaust, dodoties velo izbraukumā. Kolkas rags, piekrastes mežainās kāpas, senie zvejnieki, kūpinātas zivis un vietējās saimnieces cepts sklandrausis – tās ir iespējas, ko varat baudīt, ja vien ir interese un dūša kāpt uz riteņa un pašam mīties 50 km. Maršruts: Kolka–Melsils–Dūmele–Košrags–Pitrags–Saunags–Vaide–Kolka.
Būs nepieciešams velobraucienam dabā, mežā piemērots apģērbs un apavi. Vēlams velosipēds ar ātruma pārslēguma mehānismu. Obligāta iepriekšēja pieteikšanās: 29172814. **10p**
- 2  € 8.00, 9.00, 10.00 **Putnu vērošana kopā ar Dabas aizsardzības pārvaldes vecāko ekspertu, zoologu Vilni Skuju** (40 min., 2 km).
Kolkasraga Priežu dabas takas stāvlaukumā. **6p**
- 2  € 11.00–18.00 **Kolkas steķi pie «Līcis 93».** Laivu brauciens līdz Kolkas bācai (1h).
Kolkas bāka atrodas ~ 6 km attālumā no Kolkasraga, smilšainā zemūdens sēkļa galā, uz mākslīgi izveidotas salas. Brauciens notiek jūras tipa glābšanas laivā vai klasiskajā atpūtas laivā (6–7 personas vienā braucienā). Laivu brauciens notiek tikai piemērotos laika apstākļos. Obligāta iepriekšēja pieteikšanās: 29385276. **6p**
- 2  € 9.30–17.00 **“Iepazīsti lībiešus!” Lībiešu saietā namā Kolkā.**
Ieskats Ziemeļkurzemes lībiešu kultūrā, tradicionālajās nodarbēs, valodas skanējumā un piekrastes kultūrvēsturiskajā mantojumā. **6p**
- 4  € 12.00–19.00 **Lībiešu garšas piedzīvojums kempingā “Ūši” Kolkā.**
Tradicionālie sklandrauši un blondā zivju zupa. **4p**
- 4  € 11.00–19.00 **Vasaras kafejnīca “Divjūriņas” Kolkasragā.**
Piedāvājumā Ceļotāju dienas “Kājgriežu spēka zupa”. **4p**
- 3  € **Kolkasraga priežu dabas taka** (1,2 km, 3 videogidu pieturas).
Taka ved cauri kāpu priežu mežam uz jūras piekrasti. Uz kāpām augošās priedes ir dziļi (līdz pat 2 m) ieputinātas smiltis. Kāpas nostiprināt kolcenieki pabeidza tikai 20. gs. vidū. **6p**
- 3  € **Kolkasraga putnu vērošanas tornis** (1 videogida pietura).
Atrodas pie Baltijas jūras 1 km no Kolkasraga. Lieliska putnu, sikspārņu un spāru novērošanas vieta. **2p**
- 3  € **Piemineklis “Jūras paņemtajiem”** (1 videogida pietura).
Tēlnieka Ģ. Burvja radītais piemineklis uzstādīts kāpās pie Kolkasraga. Tas veidots kā simboliski vārti, caur kuriem redzama jaunā Kolkas bāka. **2p**
- 3  € **K. Valdemāram veltītie informācijas stendi** (1 videogida pietura).
K. Valdemārs ir Latvijas jūrniecības tēvs. Valdemāra sapņi, idejas un neatlaidīgs darbs piepildījās jūrskolu izveidē un vairāk kā 500 staltos buriniekos. Dibinājis arī Mazirbes jūras skolu (1894–1914). **2p**
- 3  € **Tālbraucēja kapteiņa Visvalža Feldmaņa piemineklis** (1 videogida pietura).
V. Feldmanis bija lībietis, Latvijas Jūrniecības savienības dibinātājs. Ilggadējs Kolkas bākas pārvaldnieks. **2p**

- 3  **Kolkasraga bākas drupas** (1 videogida pietura).
Kolkasraga bāku vēsture aizsākas 13.gs., kad šeit kurināti signālugunskuri, lai jūrniki varētu noteikt pagrieziena punktu starp Irbes šaurumu un Rīgas jūras līci. **2p**
- 3  **Leģenda jūras krastā** (1 videogida pietura).
Leģenda par kājgriežiem – vietējiem laupītāji, kas, lai maldinātu jūrniekus, izdzēsa Kolkas bākā uguni un sakūra piekrastē ugunskurus. **2p**



KOLKA-UŠI CEĻA POSMS

- 3  **Korešu priede** (1 videogida pietura).
Bioloģiski vecām priedēm ir liela nozīme dabas daudzveidības uzturēšanā, taču nereti ainaviski izteiksmīgas, senas priedes ar laiku kļūst arī par vietējas nozīmes kultūrvēstures liecībām. Tāda ir arī Korešu priede, kas senatnē kalpojusi lībiešuzvejniekiem par orientieri, braucot krastā pēc zvejas jūra, un iezīmējusi Korešu mājas vietu, no kuras šodien dabā vairs nav saskatāmu liecību. **2p**


ĒVAŽU STĀVKRASTS

- 3  **Ēvažu dabas taka** (0,3 km, 2 videogidu pieturas).
Taka ved uz Rīgas jūras līča stāvkraustu, kas ir 8-15 m augsts. Šaurā, mitrā pludmale ir mājvieta savdabīgiem augiem un dzīvniekiem. **4p**
- 4  € **11.00–19.00 Vasaras kafejnīca “Smilšu krupītis” Ēvažu stāvkrausta stāvlaukumā piedāvās panini maizītes un kafiju.** **4p**

MELNSILS




- 4  € **12.00–21.00 “Melsila krogs”.**
Tradicionālās latviešu ēdienkartes pamatvērtības apvienojumā ar dažādu gadsimtu latviešu virtuves garšu niansēm – sākot ar vārītiem kartupeļiem un siļķi, beidzot ar rasolu. **4p**
- 4  € **12.00–20.00 Virtuve “Wild’n’free”.**
Gardi medījumu gaļas ēdieni. Īpašais Ceļotāju dienu “Asiņainais Kuršu vikingu burgers” **4p**

DŪMELE



- 3  **Dūmeles dižakmens** (1 videogida pietura).
Dižakmens netālu no «Ziedkalnu» brīvdienu mājas un Ragavsvalka. **2p**

SVĒTDIEN, 5. JŪNIJĀ

ŠLĪTERES BĀKA UN APKĀRTNE

- 3  € **10.00–18.00 Atvērta Šlīteres bāka.**
Kopš 1849. gada Šlīteres bāka slejas Zilo kalnu kraujas malā un joprojām kalpo par orientieri kuģiem, kas šķērso Irbes šaurumu Baltijas jūrā. Šī ir vienīgā bāka Latvijā, kas atrodas nevis Baltijas jūras mūsdienu krastā, bet tās senkrastā 5 km no ūdens līnijas. **2p**
- 3  **Šlīteres dabas taka** (1,2 km, 5 videogidu pieturas).
Taka atrodas Šlīteres Nacionālā parka vecākajā daļā, kas tiek aizsargāta jau kopš 1923. gada, Šlīteres Zilo kalnu kraujā un tās pakājē. Šeit jau gadsimtu dabas procesi norit netraucēti, tāpēc šeit redzami veci, dabiski platlapju (lapkoku) un egļu meži ar lielu dimensiju kokiem un kritalām. Taka šķērso arī kaļķainu zāļu purvu un pārmitru avoksnāju. **10p**
- 3  **Šlīteres Zilo kalnu skatu tornis** (1 videogida pietura).
Tornis stāv vietā, kur jūras krasts bija pirms 10000 gadiem. No skatu torņa var redzēt 5 km attālo Baltijas jūru. **2p**

PĒTEREZERA DABAS TAKA

- 3  **Pēterezera dabas taka** (3,4 km, 6 videogidu pieturas).
Taka šķērso aptuveni pirms 6000 gadiem Baltijas jūras rašanās gaitā veidojušās garās vaļņveida kāpas (kangarus), kas mijas ar pārpuvotām starpkāpu iepakām (vigām). Mazais un Lielais Pēterezers atrodams Pēterezera vigā. Ezeru purvainajos krastos aug reti, purviem raksturīgi augi. **12p**
- 1  **11.00–15.00 Pārgājiens “Vilks Ķikana astē” kopā ar Dabas aizsardzības pārvaldes vecāko ekspertu, entomologu Kristapu Vilku** (8 km).
Sākums Pēterezera dabas takas stāvlaukumā. Šlīteres Nacionālā parka rietumu malā dzīvo Ķikans. Ķikans ir vienmēr dzīvs, visu laiku skrien uz priekšu un savā skrējienā apkārtējā meža ainavā ienes daudzveidību. Pārgājienā ar K. Vilku dalībnieki

mēģinās tikt līdz Ķikanam un noskaidrot, vai un kādus pārsteigumus tas var piedāvāt. Pārgājiens domāts cilvēkiem, kuriem patīk doties dabā un kuri vēlas iegūt jaunas zināšanas par dabu. Tas būs grūts pārgājiens ar kāpšanu, brišanu, šķēršļu pārvēršanu. Liela daļa no pārgājiena maršruta plānota, neizmantojot ceļus vai meža takas. Dalībniekiem jāģērbjas atbilstoši laikapstākļiem, nepieciešami pārgājiena zābaki vai gumijas zābaki, ja nepatīk doma par kāju samērcēšanu. Līdzī – pusdienas ēšanai brīvā dabā. Pārgājienam būs lineārs maršruts, auto šoferi no maršruta beigu punkta tiks nogādāti atpakaļ pie saviem auto. Obligāta iepriekšēja pieteikšanās: 28611079. **10p**

MAZIRBE

2; 4  **10.00–17.00 Lībiešu tautas namā. Lībiešu kultūrmantojuma izziņa “Lībiešu kultūrzīmes lībiešu krastā” un vasaras kafejnīca.**

Lībiešu tautas nams atklāts 1939.gada 6.augustā. Plāksne pie nama ieejas vēsta: «Šo namu ir lībieši cēlušī ar savas tēvzemes Latvijas un ar savu radu tautu somu, igauņu un ungāru palīdzību». Tas ir valsts nozīmes arhitektūras piemineklis. Namā iekārtota etnogrāfiskā istaba, kur apskatāma etnogrāfisko priekšmetu kolekcija. **6p**


2; 4   **10.00–18.00 Mazirbes muzejklētī. Iepazīšanās ar lībiešu etnogrāfisko sadzīves priekšmetu kolekciju un gleznu izstādes “Līvzeme” apskate.**

Iepriekš piesakoties, gotiņkonfekšu gatavošanas darbnīca: 20383578. **6p**

2; 4   **12.00–16.00 Senlietu kolekcijas apskate lībiešu mājās “Branki” un muzejā “Stūrīši”. **6p****

4   **10.00–15.00 pie Mazirbes skolas. Kafejnīca “Pilnu muti”.**

Iespēja baudīt to, ko izbauda itāļi – malkas krāsni ceptas picas pēc itāļu receptēm. Tās gatavotas zem klajas debess tā, lai smaržo viss ciems. **4p**

3  **Vilkača kaps** (1 videogida pietura).

Teikām un spoku stāstiem apvīta vieta – sens ar akmeņiem apkrauts kaps – it kā vienīgā Latvijā zināmā vilkača kapa vieta. **2p**

3  **Mazirbes mērakmeņi** (1 videogida pietura).

Mērakmeņi vēstī par 1710. gada Lielo mēri. **2p**

3  **Piemīņas plāksne lībiešu dzejniekam un kultūras darbiniekam Kārlim Staltem pie “Ķesteru” mājām Mazirbē** (1 videogida pietura).

K. Stalte ir lībiešu garīgās atmodas veicinātājs 20. un 30. gados, iniciējis lībiešu valodas mācīšanu jūrmalas skolās. Ir lībiešu himnas “Min izamā” (“Mana tēvzeme”) autors. **2p**

3  **Piemineklis “Mazirbe. Dzelzceļa stacija”** (1 videogida pietura).

Liecība par Pirmā pasaules kara laikā Ziemeļkurzemē uzbūvēto šaursliežu dzelzceļu. **2p**

3  **Mazirbes laivu kapsēta** (1 videogida pietura).

Latvieši, kuri dzīvoja dižjūras krastā – Kurzemes piekrastē – šādas kapsētas veidoja gandrīz visos jūrmalas ciematiņos. Pēdējās koka laivas Mazirbes laivu kapsētā pievienotas 1976. gadā. Patlaban Mazirbē apskatāmi nepilni desmit zvejnieku laivu vraki, bet vēsturiski to ir bijis daudz vairāk. **2p**

KOŠRAGS

4   **11.00–16.00 Ciemos pie zilās govju viesu namā “Pītagi”.**

Kafija un deserts, fotogrāfija ar zilo govī. **4p**

1  **10.00–14.00 Pie viesu nama “Pītagi” Košragā.**

Pārgājiens “No Pitragupes līdz Pižezeram” kopā ar ekspertu, zoologu Vilni Skuju (7 km). Pārgājienā kopā ar V. Skuju būs iespēja noskaidrot, kāds sakars Pitragupei ar Narvu, pleckājiem, bārdainajiem akmeņgraužiem, nēģiem, forelēm un bebrim, redzēt ūdens dzirnavas, kuras nekad nemala, un baudīt Pižezera jaukumu un seno kāpu diženumu. Obligāta iepriekšēja pieteikšanās: 29372728. **10p**

VAIDE

2   **11.00–17.00 Ragu muzejs Vaides “Purvziedos”.**

Seit apskatāma lībieša Edgara Hausmaņa – ilggadēja mežziņa, Slīteres rezervāta darbinieka – savāktā un apmeklētājiem eksponētā meža dzīvnieku ragu kolekcija (>550 aļņu, briežu un stirnu ragu). **6p**

KOLKA










2  **12.00–13.00 Kolkasraga apmeklētāju un informācijas centrs. Pārgājiens “Kolkasraga aplis” kopā ar gidu Jāni Dambīti** (1h, 3 km).

Programmā: divu jūru satikšanās vieta, bākas, Krišjānis Valdemārs, padomju laika liecības, Saules mājas, putnu tornis un priežu mamma. Dainu daudzināšana no 101 Dainas izlases.


Obligāta iepriekšēja pieteikšanās (līdz 03.06.): <https://forms.gle/TrwjZ8fPmiUe3GeV7>. **6p**

2  **09.30–17.00 “Iepazīsti lībiešus!” Lībiešu saieta namā Kolkā.**



Ieskats Ziemeļkurzemes lībiešu kultūrā, tradicionālajās nodarbēs, valodas skanējumā un piekrastes kultūrvēsturiskajā mantojumā. **6p**

- 4  € **10.00–14.00 Lībiešu garšas piedzīvojums kempingā “Ūši” Kolkā.**
Tradicionālie sklandrauši un blondā zivju zupa. **4p**
- 4  € **11.00–19.00 Vasaras kafejnīca “Divjūriņas” Kolkasragā.**
Piedāvājumā Ceļotāju dienas “Kājgriežu spēka zupa”. **4p**
- 3  **Kolkasraga priežu dabas taka** (1,2 km, 3 videogidu pieturas).
Taka ved cauri kāpu priežu mežam uz jūras piekrasti. Uz kāpām augošās priedes ir dziļi (līdz pat 2 m) ieputinātas smiltis. Kāpas nostiprināt kolcenieki pabeidza tikai 20. gs. vidū. **6p**
- 3  **Kolkasraga putnu vērošanas tornis** (1 videogida pietura).
Atrodas pie Baltijas jūras 1 km no Kolkasraga. Lieliska putnu, sikspārņu un spāru novērošanas vieta. **2p**
- 3  **Piemineklis “Jūras paņemtajiem”** (1 videogida pietura).
Tēlnieka Ģ. Burvja radītais piemineklis uzstādīts kāpās pie Kolkasraga. Tas veidots kā simboliski vārti, caur kuriem redzama jaunā Kolkas bāka. **2p**
- 3  **K. Valdemāram veltītie informācijas stendi** (1 videogida pietura).
K. Valdemārs ir Latvijas jūrniecības tēvs. Valdemāra sapņi, idejas un neatlaidīgs darbs piepildījās jūrskolu izveidē un vairāk kā 500 staltos buriniekos. Dibinājis arī Mazirbes jūrasskolu (1894–1914). **2p**
- 3  **Tālbraucēja kapteiņa Visvalža Feldmaņa piemineklis** (1 videogida pietura).
V. Feldmanis bija lībietis, Latvijas Jūrniecības savienības dibinātājs. Ilggadējs Kolkas bākas pārvaldnieks. **2p**
- 3  **Kolkasraga bākas drupas** (1 videogida pietura).
Kolkasraga bāku vēsture aizsākas 13.gs., kad šeit kurināti signālugunskuri, lai jūrnieki varētu noteikt pagrieziena punktu starp Irbes šaurumu un Rīgas jūras līci. **2p**
- 3  **Leģenda jūras krastā** (1 videogida pietura).
Leģenda par kājgriežiem – vietējiem laupītāji, kas, lai maldinātu jūrniekus, izdzēsa Kolkas bākā uguni un sakūra piekrastē ugunskurus. **2p**



KOLKA-UŠI CEĻA POSMS

- 3  **Korešu priede** (1 videogida pietura).
Bioloģiski vecām priedēm ir liela nozīme dabas daudzveidības uzturēšanā, taču nereti ainaviski izteiksmīgas, senas priedes ar laiku kļūst arī par vietējas nozīmes kultūrvēstures liecībām. Tāda ir arī Korešu priede, kas senatnē kalpojusi lībiešu zvejniekiem par orientieri, braucot krastā pēc zvejas jūra, un iezīmējusi Korešu mājas vietu, no kuras šodien dabā vairs nav saskatāmu liecību. **2p**


ĒVAŽU STĀVKRASTS

- 3  **Ēvažu dabas taka** (0,3 km, 2 videogidu pieturas).
Taka ved uz Rīgas jūras līča stāvkraсту, kas ir 8-15 m augsts. Šaurā, mitrā pludmale ir mājvieta savdabīgiem augiem un dzīvniekiem. **4p**
- 4  € **11.00–19.00 Vasaras kafejnīca “Smilšu krupītis” Ēvažu stāvkraста stāvlaukumā piedāvās panini maizītes un kafiju.** **4p**

MELNSILS

- 4  € **12.00–21.00 “Melsila krogs”.**
Tradicionālās latviešu ēdienkartes pamatvērtības apvienojumā ar dažādu gadsimtu latviešu virtuves garšu niansēm – sākot ar vārītiem kartupeļiem un siļķi, beidzot ar rasolu. **4p**
- 4  € **12.00–20.00 Virtuve “Wild’n’free”.**
Gardi medījumu gaļas ēdieni. Īpašais Ceļotāju dienas “Asiņainais Kuršu vikingu burgers”. **4p**

DŪMELE

- 3  **Dūmeles dižakmens** (1 videogida pietura).
Dižakmens netālu no «Ziedkalnu» brīvdienu mājas un Ragavsvalka. **2p**