




## Apzīmējumi


### 1.1 DL "Pļieņciema kāpa" teritorijas paplašināšana un robežas precizēšana

-  Izslēdzamā teritorija
-  Teritorijas paplašināšana


### 2.1. pasākums

-  Neiejaukšanās režīms: aizliegta mežsaimnieciskā darbība, tajā skaitā kritalu un sausokņu izvākšana


### 2.2. pasākums

-  Pameža un paaugas izciršana mežainajās piejūras kāpās


### 2.3. pasākums

-  Mineralizētu laukumu veidošana mežainajās piejūras kāpās


### 2.4. pasākums

-  Augāja veidošana, izvietojot žogus no dabīga materiāla


### 2.5. pasākums

-  Augāja veidošana, izklājot priežu zarus


### 2.6. pasākums

-  Pelēko kāpu apsaimniekošana, novācot krūmus un kokus


### 2.7. pasākums

-  Pļieņupes lejteces uzturēšana labā ekoloģiskā stāvoklī


### 2.8. pasākums.

-  Invazīvo lakstaugu sugu izplatības ierobežošana


### 2.9. pasākums

-  Invazīvo krūmu un koku sugu izplatības ierobežošana


### 2.10. pasākums

-  Piekastes attīrīšana, novācot antropogēnos atkritumus


### 2.12. pasākums

-  Pūču būru izlikšana lielajām gaurām un meža pūcēm


### 2.13. pasākums

-  Sāmsalas dižpīļu mākslīgo ligzdvieta izvietošana

### 2.14. pasākums

-  Priežu ar sveķotājkoksngrauzi atēnošana


### 2.15. pasākums

-  Barjeras ierīkošana



### 3.1. Informatīvo zīmju uzturēšana un uzstādīšana

-  Plānots
-  Esošs



### 3.2. pasākums


-  Informācijas stendu uzturēšana un uzstādīšana

### 3.3. Stāvlaukuma izveide ārpus DL "Pļieņciema kāpa"




-  Gājēju celiņš
-  Stāvlaukuma izveide



### 3.4. Takas izveide no stāvlaukuma līdz pludmalei

-  Norāde
-  Informācijas stends

-  Takas izveide no stāvlaukuma līdz pludmalei

### 3.5. Esošās apmeklētāju un apsaimniekošanas infrastruktūras uzturēšana



-  Atpūtas vieta
-  Barjera
-  Informācijas stends

-  Koka laipa
-  Esošie zvejnieku ceļi



### 3.7. Esošo taku labiekārtošana pie Katrīnas ceļa

-  Dabas taka

### 3.7. Esošo taku labiekārtošana pie Katrīnas ceļa

-  Norāde
-  Skatu laukums


### 3.8. Esošo taku labiekārtošana un skatu laukuma ierīkošana pie Vabu laukuma

-  Informācijas stends
-  Norāde


-  Skatu laukums


-  Dabas taka


### 3.9. pasākums


-  Informatīvā zīme


### 3.10. pasākums

-  Tualešu nodrošināšana tūrisma sezonas laikā

-  Zemes vienības

-  Meža nogabala robeža

-  Dabas lieguma robeža

-  Pieļaujamās bērnu rotaļlaukumu vietas

