

Vienošanās par aizsargājamā teritorijā plānoto tūrisma infrastruktūras objektu izvietojumu.

**Vienošanās par aizsargājamā teritorijā plānoto  
Tūrisma infrastruktūras objektu izvietojumu**

Es, **Agstrozes evaņģēliski luteriskās draudzes evaņģeliste** Ivanda Ceijere (vārds, uzvārds), piekrītu, ka uz Agstrozes evaņģēliski luteriskajai draudzei piederošajiem zemesgabaliem,

kas atrodas dabas liegumā "Augstroze",


atbilstoši dabas aizsardzības plānam pievienotajam 9.pielikumam tiek plānoti šādi tūrisma infrastruktūras objekti (pielikumā shēmas ar 9.pielikuma attiecīgajām daļām)\*:

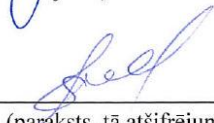
Zemesgabalā ar kadastra apzīmējumu Nr.66800050094

1. Informācijas stends par dabas parku;
2. Atpūtas vieta;
3. Autostāvvietā.

Zemesgabalā ar kadastra apzīmējumu Nr.66800050094

1. Atpūtas vieta (atrašanās vieta var tikt precizēta pirms ierīkošanas).

Zemes īpašnieks, lietotājs  I.Ceijere  
(paraksts, tā atšifrējums)

Dabas aizsardzības plāna izstrādātājs  S.Ikaunieca  
(paraksts, tā atšifrējums)

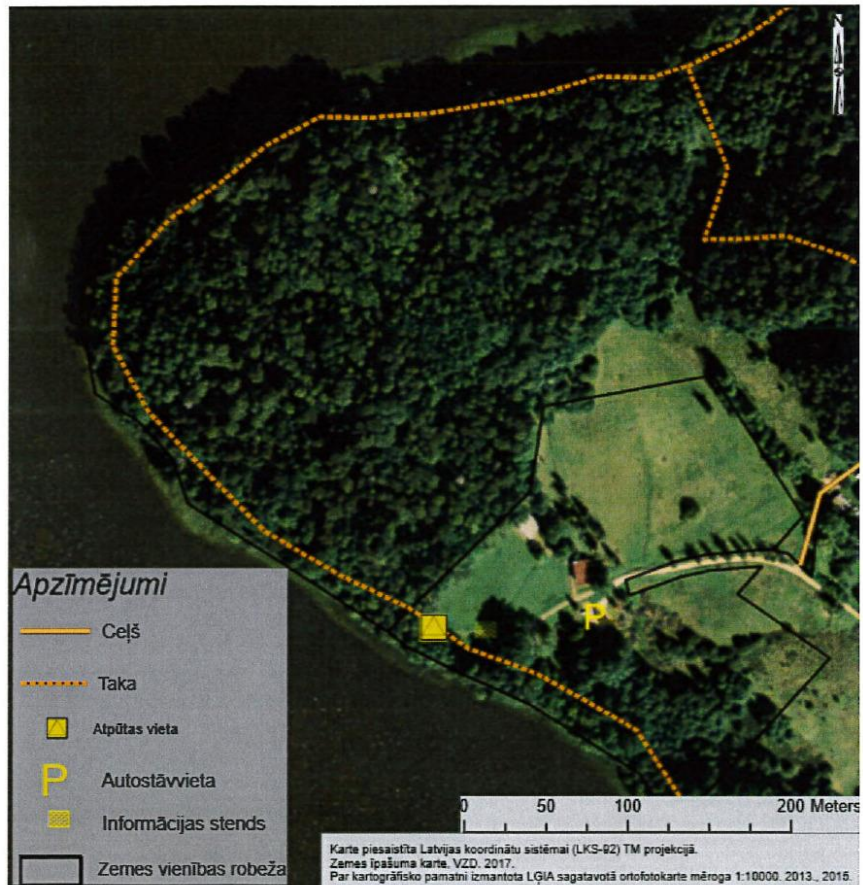
09.01.2019.

(datums)

Piezīme:

\*Vienošanās un shēmas kopiju nodod zemes īpašniekam/lietotājam

I.Pielikums pie Augstrozes evaņģēliski luteriskās draudzes  
un dabas aizsardzības plāna  
dabas liegumam "Augstroze" izstrādātāja vienošanās  
par tūrisma infrastruktūras objektu izvietojumu



2.Pielikums pie Augstrozes evaņģēliski luteriskās draudzes  
un dabas aizsardzības plāna  
dabas liegumam "Augstroze" izstrādātāja vienošanās  
par tūrisma infrastruktūras objektu izvietojumu

