



# ĪPAŠI AIZSARGĀJAMO DABAS TERITORIJU VIENOTAIS STILS

## PIKTOGRAMMAS

Piktogramma ir grafisks simbols, kurā ietvertais vēstījums vai nozīme izteikta, izmantojot vizuālu līdzību ar fizisko objektu vai procesu. Pasaulē plaši izmanto šādus simbolus, lai neverbālā valoda sniegtu informāciju apmeklētājiem, neatkarīgi no viņu dzimtās valodas.

Šajā sadaļā ietvertās piktogrammas lietojamas informācijas stendos, takās un maršrutos, informācijas un apmeklētāju centros, drukātajos un elektroniskajos informācijas materiālos un avotos u.c. Katrā konkrētajā piktogrammu izmantošanas gadījumā rūpīgi jāizvērtē, vai simbola apzīmējums būs piemērots paredzētajam lietojumam:

- vai tas skaidri apzīmē/izsaka iekārtu, pakalpojumu vai darbību? Simboli ir jāizmanto, lai noteiktu atšķirības starp objektiem, pakalpojumiem un darbībām. Ja simbols nebūs stāvēt ar savu nopelnu, to nedrīkst lietot.
- vai izmantojamo simbolu jāpapildina ar kādu tekstuālu informāciju? Papildus informatīvās plāksnes jāizmanto tikai tad, ja simbolā nav vai nevar ietvert visu nepieciešamo informāciju - darba laikus, virzienus, attālumus u.t.t. Būtu jāizvairās no piktogrammu dublēšanas ar tāda paša satura tekstuālo informāciju.
- jāizvairās no vienu un to pašu piktogrammu dubultas lietošanas. Piemēram, ja informācijas stendā ir teritorijas vai takas karte/shēma ar skatu vietas, skatu torņa, kājnieku maršruta vai kādām citām piktogrammām, tad tās vairs nav jāatkārto stenda piktogrammu joslā.

Atsevišķas piktogrammas ieteicams lietot tikai kopā ar citām. Piemēram, "Atkritumus nest līdzī" kopā ar "Nemest atkritumus", "Iespējams vākt zarus" kopā ar "Aizliegts cirst malku".

Dažām piktogrammām piedāvāti vairāki risinājumi. Piemēram, "Nenoiet no takas". Atbilstošākais šādā gadījumā jāizvēlās atkarībā no situācijas.

Gadījumos, kad kādai piktogrammā attēlotai darbībai nepieciešams papildus skaidrojums (atvērts, sēgts, darbības laiks u.t.ml.), var izmantot papildinformācijas piktogrammas.

Ērtākai lietošanai visas piktogrammas sagrupētas vairākās kategorijās:

- pārvietošanās;
- uzturēšanās;
- atpūta;
- pakalpojumi;
- vides pieejamība;
- brīdinājumi;
- papildus informācija.

### Piktogrammu krāsas

Piktogrammu krāsas (krāsu prasības norādītas PANTONE un CMYK sistēmās) ir šādas:

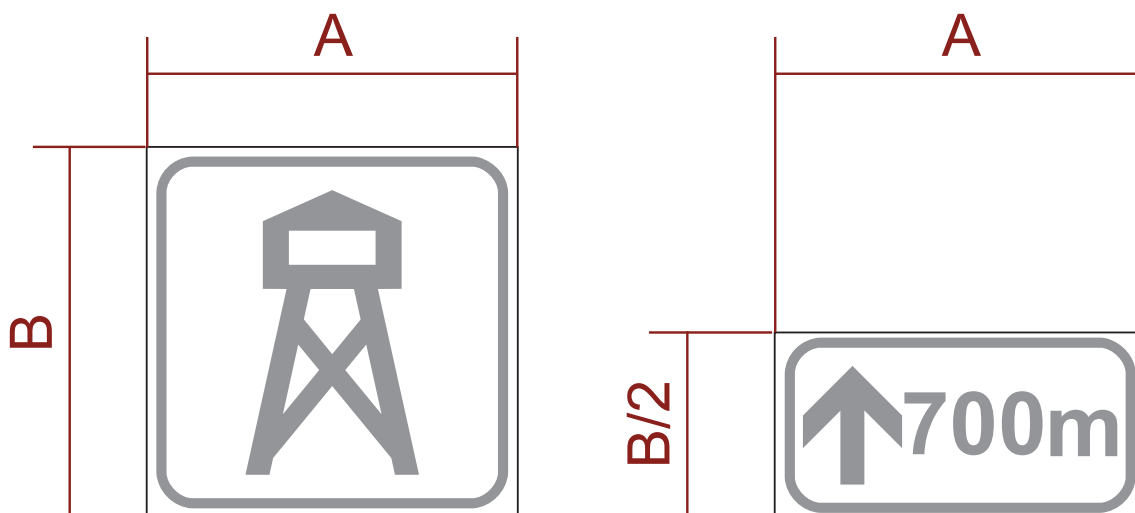
- simbols un apmale melna (PANTONE Black / C0 M0 Y0 K100);
- fons – visām piktogrammām baltā krāsā, izņemot brīdinājuma, kurām tas ir dzeltens (PANTONE Yellow / C0 M1 Y100 K0);
- aizlieguma piktogrammās šķērsvītņa sarkanā krāsā (PANTONE Red 032 / C0 M100 Y100 K0);
- piktogrammas ietvars – baltā krāsā.

## Piktogrammu izmēri


Piktogrammas grafisks simbols ar apmali izvietojams kvadrātveida laukumā baltā ietvarā. Izgatavojot piktogrammas, ieteicams izvēlēties kādu no izmēriem, kas saskan ar OZOLLAPAS - speciālās informatīvās zīmes aizsargājamo teritoriju apzīmēšanai - izmēriem:

- 300 x 300 mm;
- 150 x 150 mm;
- 75 x 75 mm.

Pamata piktogrammai un papildinformācijas piktogrammai atšķiras tikai to augstumi.



Ja, izgatavojot piktogrammas jau iepriekš paredzama pamata piktogrammas un papildinformācijas piktogrammas lietošana, abas var apvienot vienā.



## Pārvietošanās



Kājniekiem



Iet aizliegts



Aizliegts iet  
alā



Aizliegts kāpt



Nekāpt pār  
barjeru



Nenoiet no  
takas 1



Nenoiet no  
takas 2



Gājēju kāpnēs



Gājēju kāpnēs  
ar margu



Gājēju dēļu  
laipas



Gājēju tiltiņš



Kājāmgājējiem  
un velobraucējiem



Velomaršruts,  
velobraucējiem



Aizliegts  
braukta ar  
velosipēdu



Motobraucējiem,  
motomaršruts



Aizliegts  
braukta ar  
motociklu



Kvadracikliem



Aizliegts  
braukta ar  
kvadracikliem



Aizliegts  
pārvietoties  
ar motorizētu  
peldlīdzekli



4x4 automašīnu  
trase



Aizliegts  
braukta ar 4x4  
automašīnām



Automašīnām



Aizliegts  
braukta ar  
automašīnām



Nenobraukta  
no ceļa



Laivošanai,  
laivošanas  
maršruts



Laivu  
piestātne



Laivošanai,  
laivošanas  
maršruts



Laivošanai  
nepiemērots



Pārceļtuve



Laivu  
ielaišanas/  
izceļšanas  
vieta no  
piekabes



Laivu  
ielaišanas/  
izceļšanas  
vieta ar  
rokām



Ūdens  
motocikliem



Aizliegts  
pārvietoties  
ar ūdens  
motocikliem



Sniega  
motocikliem



Aizliegts  
braukta ar  
sniega  
motocikliem

## Uzturēšanās



Stāvlaukums



Atpūtas vieta



Kempings



Kempings un  
kempingpie-  
kabju stāvvietā



Piknika vieta



Teltsvietas



Aizliegts  
būvēt teltis



Kemperu  
stāvlaukums



Aizliegts  
novietot  
kemperus



Kemping-  
piekabju  
stāvvietā



Aizliegts novietot  
kemping-  
piekabes



Nojume  
patvērumam



Nojume  
nakšņošanai



Nojume ar  
galdu un  
soliem



## Atpūta





Sportošanas iespējas



Skrituļslidošanai



Skeitbordam



Slēpošanas kalns



Slēpošanas trase



Slidotava



Snovborda kalns

## Pakalpojumi



Informācijas stends



Tūrisma informācija



Internets



Wi-Fi



Wi-Fi



Iepriekšēja pieteikšanās, rezervēšana



Gida pakalpojumi



Auto noma



Laivu noma



Laivu noma



Velo noma

## Vides pieejamība



Piemērots ratiņkrēsliem



Piemērots slīpums



Piemērots cilvēkiem ratiņkrēslā ar pavadoni



Piemērots cilvēkiem ar redzes traucējumiem



Piemērots cilvēkiem ar bērnu ratiņiem



Pieejama informācija Braila rakstā



Pieejama informācija zīmju valodā



Pieejama informācija audio ierakstā

## Brīdinājumi



Uzmanību



Uzmanību slidens mitrā laikā



Uzmanību laipas slidenas mitrā laikā



Uzmanību krauja



Uzmanību nelīdzens



Video novērošana



Uzmanību ērces



Maksimālais pieļaujamais cilvēku skaits



Nogruvums



Laivot bīstami



Krāces, spēcīga straume

## Papildus informācija



Ziemas  
laikā



Diennakts  
gaišajā  
laikā



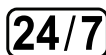
Diennakts  
tumšajā  
laikā



Brīvdienās  
un svētku  
dienās



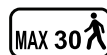
Darba  
dienās



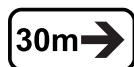
24 stundas  
diennaktī un  
7 dienas  
nedēļā



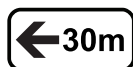
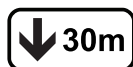
Iespēja  
pieslēgties  
pie elektrības



Maksimālais  
pieļaujamais  
cilvēku skaits



Virziens un  
attālums



Slēgts



Atvērts