



ĪPAŠI AIZSARGĀJAMO DABAS TERITORIJU VIENOTAIS STILS

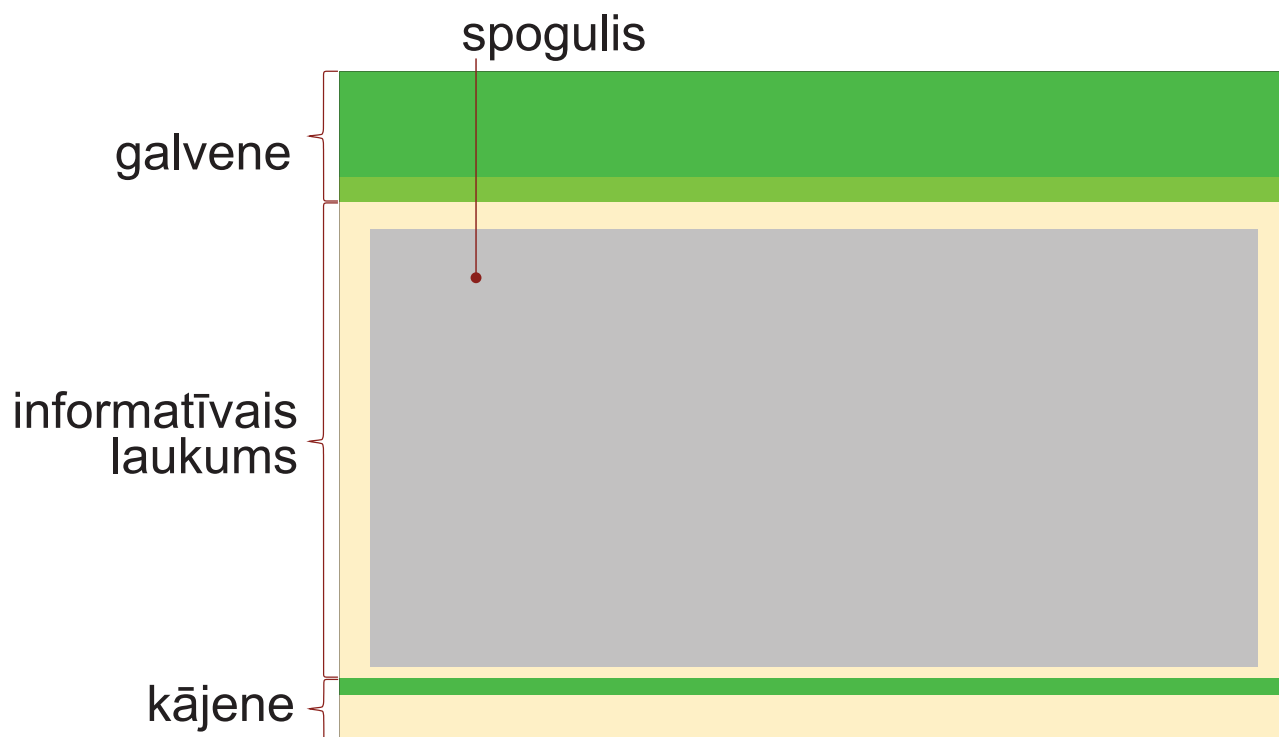
INFORMĀCIJAS IZVIETOŠANAS SISTĒMA UZ STENDU INFORMĀCIJAS PLANŠETĒM

Īpaši aizsargājamo dabas teritoriju vienotā stila prasības informācijas planšetēm jāņem vērā, kad uz tām izvieto informāciju par konkrētās īpaši aizsargājamās dabas teritorijas dabas vērtībām, kultūrvēstures objektiem, atpūtas, sporta, veselību veicinošiem maršrutiem vai citu tekstuālo un vizuālo saturu, kam nav komerciālas reklāmas raksturs.

Laukuma sadalījums

Informācija uz planšetēm tiek izkārtota pēc noteiktas grafiskas sistēmas. Viss laukums tiek sadalīts trīs horizontālās informatīvās daļās:

1. galvene;
2. informatīvais laukums;
3. kājene.



Planšetes galvene

Galvene ir jebkura satura planšetes noteiktā informatīvā sastāvdaļa. To veido divas zaļas krāsas toņu joslas (G1, G2).

Augšējā platā ir tumšākas zaļas krāsas josla G1 (C-70, M-0, Y-100, K-0), kas aizņem ~1/6 daļu no stenda formāta īsākās malas garuma. Uz šīs joslas izvietoj:

- kreisajā pusē īpaši aizsargājamo dabas teritoriju simbolu “Ozollapa”;
- vidū īpaši aizsargājamās dabas teritorijas nosaukumu latviešu valodā, ja planšetē atspoguļo vispārīgu informāciju par teritoriju. Zem tā izvietoj nosaukuma tulkojumu svešvalodā, ja planšetē paredzēta vēl citas valodas lietošana. Īpašvārdi netiek tulkoti.
- labajā pusē īpaši aizsargājamās dabas teritorijas logotipu. Ja teritorijai nav logotipa, galvenes labā puse paliek neaizpildīta.

Zem joslas G1 ir šaurāka gaišākas zaļas krāsas josla G2 (C-55, M-0, Y-100, K-0), kas aizņem ~1/27 daļu no stenda formāta īsākās malas garuma. Uz šīs joslas raksta īpaši aizsargājamās dabas teritorijas kategoriju. Ja stendā paredzēta vēl citas valodas lietošana, tad arī kategorijas tulkojumu attiecīgajā valodā.



Tekstu un attēlu izvietojuma piemēri planšetes galvenē.

Ja planšetes informācija ir par kādu objektu, kas atrodas īpaši aizsargājamās dabas teritorijā, īpaši aizsargājamās dabas teritorijas dabas vērtībām, kultūrvēstures objektiem, atpūtas, sporta, veselību veicinošu maršrutu punktiem vai citu saturu, joslas G1 vidū izvietoj atbilstošo nosaukumu latviešu valodā. Zem tā tulkojumu svešvalodā, ja paredzēta vēl citas valodas lietošana. Īpaši aizsargājamās dabas teritorijas kategorija un nosaukums šajā gadījumā rakstāms joslā G2.



Tekstu un attēlu izvietojuma piemēri planšetes galvenē, kad informācija ir par kādu objektu, kas atrodas īpaši aizsargājamās dabas teritorijā.

Nem vērā!

Joslā G1 izvietojamais simbols “Ozollapa” un teritorijas logotips ir 2/3 no G1 augstuma.

Joslā G1 nav pieļaujama teritorijas starptautisko statusu apzīmējošo logotipu (*Natura 2000, Ramsar, Putniem Nozīmīga Vieta* u.tml.), fotogrāfiju un/vai zīmējumu izvietošana.

Objekta vai teritorijas nosaukums joslā G1 rakstāms ar lielo sākumburtu, tālāk - ar mazajiem burtiem - Dūņezers (pareizi), DŪŅEZERS (nepareizi). Galvenes tekstu krāsa - balta.

Planšetes informatīvais laukums

Tekstu un ilustratīvo materiālu (attēlu, fotogrāfiju, zīmējumu, shēmu, karšu, piktogrammu u.c.) izkārtojuma dizainam nav speciālu prasību. To lielā mērā nosaka atspoguļojamās informācijas raksturs. Var izvēlēties gan sleju, gan brīvā stila izklājumu.

Informatīvais laukums tiek veidots ar noteiktām ārējām robežām (spogulis), pāri kurām informācija netiek izvietota. Stendu spogulis A0 un A1 formātam ir 50 - 40 mm no stenda apdrukšanas laukuma malas, A2 - A3 formātam spoguļa robeža ir 30 -20 mm no apdrukšanas laukuma malas.

Teksti tiek veidoti, izmantojot *Arial* vai tam līdzīgu burtu šriftu grupas. Teksta blokiem izmanto *Arial*, normal 18 pt (punktu) lielumā ar atstarpēm 22 pt. Virsrakstiem - *Arial*, bold 22 pt, attēlu parakstiem - *Arial*, bold 14 pt latviešu valodai, bet oriģinālvalodai (latīņu vai citai) - *Arial*, bold italic 14 pt. A0 formāta stendiem var izmantot par 2pt lielāku burtu lielumu.

Informatīvā laukuma fons, ja tas netiek pilnībā noseigts ar kādu ilustratīvu materiālu (fotogrāfija, zīmējums u.c.), ieteicams ietonēt viegli iedzeltenā krāsā (C-0, M-5, Y-25, K-0), kas atvieglo informācijas lasīšanu. Saulainās dienās baltas krāsas fons rada pārāk lielu atstarotās gaismas daudzumu un apgrūtina lasīšanu.

Virsraksts
Arial, bold līdz 250pt

Virsraksts svešvalodā
Arial, regular līdz 120pt

Teritorijas nosaukums
Arial, regular 75pt

Attēlu paraksti
Arial, bold 14pt

Nosaukums oriģinālvalodā
Arial, italic 14pt

Teksta valodas apzīmējums
Arial, bold 20-24pt

Teksta bloku virsraksti
Arial, bold 20-24pt

Teksta bloku teksts
Arial, regular 18-20pt

Info saziņai ārkārtas situācijās
Arial, bold 20-24pt

Finansētāju, izpildītāju,
apsaimniekotāju logotipi

Ežezera dabas taka
Lake Ežezers Nature Trail

Dabas parks Salacas ieleja / Nature Park River Salaca Valley

APŪMĒJUMS
Dabas taka
Sākumpunkts
Skaņas vieta
Dzīvnieku dzīvotne
Dzīvnieku aizsardzības zona
Izstrādājis

Ežezera dabas takas shēma.

Eiropas saulpurene. Globeflower. *Trollius europaeus*. Foto: L. Līpsum

Ežezera dabas taka
Lorem ipsum dolor sit amet, consectetur adipiscing elit, sed do eiusmod tempor incididunt ut labore et dolore magna aliqua. Ut enim ad minim veniam, quis nostrud exercitation ullamco laboris nisi ut aliquip ex ea commodo consequat.

Lake Ežezers Nature Trail
Lorem ipsum dolor sit amet, consectetur adipiscing elit, sed do eiusmod tempor incididunt ut labore et dolore magna aliqua. Ut enim ad minim veniam, quis nostrud exercitation ullamco laboris nisi ut aliquip ex ea commodo consequat.

Šīs planšetes izstrādājis, izstrādājis un pārbaudījis dienests "112"
Emergency Call Centre, 24/7 and 24/7

Atbalstītāji
Eiropas Savienība

Atbalsta organizācija
Pilsētu un lauku attīstības centrs
L-4215
El. pasta: 0421500, o.pastā: mezaizstrade.dzeme@dmn.lv

Informācija
Informācija 1274143777
El. pasta: 0421500, o.pastā: mezaizstrade.dzeme@dmn.lv

112
112
112
112

Info par apsaimniekotāju
Arial, regular 18-20pt

Tūrisma info
Arial, regular 18-20pt

Uzturēšanās noteikumu
piktogrammas


Planšetē izmantojamie tekstu šrifti.

Planšetēs ar vairāku valodu lietojumu, norādei par konkrētajā valodā sniegto informāciju izmantojams valodas kods atbilstoši Starptautiskās standartizācijas organizācijas valodu kodam ISO 639-1. Piemēram, BE - baltkrievu, DE - vācu, EN- angļu, ET - igauņu, FI - somu, FR - franču, LT - lietuviešu, LV - latviešu, RU - krievu, SE - zviedru. Stendā šo marķējumu veido divi lieli sākuma burti baltā krāsā uz zaļa (C-70, M-0, Y-100, K-0) taisnstūra ar noapaļotiem stūriem.



Planšetes kājene

Planšetēs kājēni, kad nav nepieciešams atspoguļot uzziņu informāciju - projektu finansētāji, apsaimniekotāji, tūrisma infoirmācija u.c., var nelietot. Bet, ja tā tiek izmantota, to veido divas atšķirīgu krāsu toņu joslas (K1, K2).



Augšējā šaurākā ir zaļas krāsas josla K1 (C-70, M-0, Y-100, K-0), kas aizņem ~1/40 daļu no stenda formāta īsākās malas garuma. Uz šīs joslas izvieto tekstu par saziņu ārkārtas situācijās ar attiecīgajiem dienestiem. Planšetēs, kur informāciju dublē citā valodā, arī attiecīgajā valodā.

Zem joslas K1 atrodas josla K2, kas ir tādā pašā krāsas tonī kā informatīvā laukuma fons (C-0, M-5, Y-25, K-0). Tā aizņem ~1/14 daļu no stenda formāta īsākās malas garuma. Uz šīs joslas izvieto:

- kreisajā pusē atbalstītāju, sponsoru, teritorijas starptautiskā statusa (*Natura 2000, Ramsar, Putniem Nozīmīga Vieta* u.tml.) logotipus un ģerboņus;
- vidusdaļā:
 - teritorijas vai objekta apsaimniekotāja logotipu/ģerboni, ja tāds ir, un kontakinformāciju;
 - tūrisma informācijas piktogrammu un informāciju par tūrisma uzziņām;
- labajā pusē - uzturēšanās noteikumus piktogrammu veidā.

Valsts un pašvaldību iestāžu, organizāciju, fondu, struktūrfondu, biedrību u.c. juridisku vai fizisku personu logotipu vai ģeboņu lietošanai ir dažādi noteikumi. Daudzos gadījumos pieļaujama logo lietošana uz gaiša, vienkrāsaina fona. Tieši šī iemesla dēļ stenda kājenes joslas K2 krāsas tonis ir viegli dzeltens (C-0, M-5, Y-25, K-0). Tas ļauj izvietot logotipus bez baltā fona. Tomēr ieteicams vienmēr rūpīgi iepazīties ar katra konkrēta logotipa vai ģerboņa lietošanas noteikumiem.




Logotipu izvietojuums joslā K2.

Ārkārtas gadījumos zva
Emergency call: police,

K2

1/2

1/12



Apsaimniekotājs
Mazsalacas pilsēt
Pērnavas ielā 4, M
tālr./fakss: 642519

Apsaimniekotāja un tūrisma informācijas izvietojums joslā K2.

Joslā K2 atbalstītāju, sponsoru, teritorijas starptautiskā statusa (*Natura 2000, Ramsar, Putniem Nozīmīga Vieta* u.tml.) logotipu, teritorijas vai objekta apsaimniekotāja logotipa/ģeboņa un tūrisma informācijas piktogrammas augstums ir 1/2 no joslas K2 augstuma. Novietojums - 1/12 no K2 augšējās malas.