





Īpaši aizsargājamā dabas teritorijā esošo dabas tūrisma un izziņas infrastruktūras objektu izvērtējums


Nr.	Objekta nosaukums	Pašreizējā objekta kvalitāte laba/slikta/apmierinoša (īss skaidrojums)	Vai sasniegts mērķis, kam objekta izveide ir kalpojusi/mērķa sasniegšanas efektivitāte. Ir/nav (īss skaidrojums, apraksts)	Objekta uzturēšana un apsaimniekošana Tiek veikta/netiek (īss apraksts, kurš veic, regularitāte)	Ieteikumi turpmākajai objekta apsaimniekošanai
1.	Raipala ezera taka	Dabas taka izveidota apkārt levas ezeram un Raipala ezeram. Atpūtas vietas ir iekārtotas levas ezera rietumu daļā, kā arī gan rietumu, gan austrumu daļā. Visā dabas takas garumā ir izvietoti katedras veida stendi, kā arī ir izvietots marķējums un virziena norādes. Pašreizējā objekta kvalitāte – laba.	Ir sasniegts.	Dabas taku regulāri apseko Veclaicenes pagasta pārvaldes pārstāvji, kas nepieciešamības gadījumā veic vai organizē dabas takas apsaimniekošanai vajadzīgos pasākumus (piemēram, pāri takai pārkritušo koku pārvietošana, atkritumu savākšana u.c.)	<p>Dabas takas apsekošana ir nepieciešama ne retāk kā 1 reizi mēnesī.</p> <p>Nekustamajā īpašumā „Mišas” būtu jāizvieto papildus virziena norādes un marķējums.</p> <p>Atpūtas vietā Raipala ezera rietumu daļā būtu jāveic tās labiekārtošana, jo pašlaik tajā ir nenorobežota ugunsкура vieta, kā arī soliņi.</p>  <p>Atpūtas vieta pie Raipala ezera (Foto: A.Tora)</p> <p>Dabas takas ziemeļos ir izvietots informācijas stends pie Pērļupītes, tomēr to būtu nepieciešams pārvietot, jo tas šobrīd atrodas teritorijā, kurā nevajadzētu veicināt izbradāšanu (ietekme uz zemsedzi, potenciāla erozija).</p>
2.	Peļļu taka	Dabas taka izveidota gar Ilgāja, Sūnekļa, Smilšāja, Peļļu un Palpiera ezeriem, kā arī Naudas akmeni.	Ir sasniegts.	Dabas taku apseko Veclaicenes pagasta pārvaldes pārstāvji, kas nepieciešamības	<p>Dabas takas apsekošana ir nepieciešama ne retāk kā 1 reizi mēnesī.</p> <p>Atsevišķās vietās būtu nepieciešamas izvietot papildus virziena norādes un marķējumu.</p>



Nr.	Objekta nosaukums	Pašreizējā objekta kvalitāte laba/slikta/apmierinoša (īss skaidrojums)	Vai sasniegts mērķis, kam objekta izveide ir kalpojusi/mērķa sasniegšanas	Objekta uzturēšana un apsaimniekošana Tiek veikta/netiek (īss apraksts, kurš	Ieteikumi turpmākajai objekta apsaimniekošanai
		<p>Dabas taka atrodas gan Latvijas, gan Igaunijas teritorijā. Pie viensētas „Aleja” ir izveidota labiekārtota atpūtas vieta, kā arī novietots informatīvais stends. Labiekārtotas atpūtas vietas un informatīvie stendi izvietoti arī Igaunijas teritorijā. Dabas takā ir izvietots marķējums un virziena norādes. Pašreizējā objekta kvalitāte – laba.</p>		<p>gadījumā veic vai organizē dabas takas apsaimniekošanai vajadzīgos pasākumus (piemēram, pāri takai pārkritušo koku pārvietošana, atkritumu savākšana u.c.)</p>	<p>Pie Mežavizlām, lai samazinātu un novērstu ceļa izskalošanu, tajā tiek iestrādāti būvgruži, plēve, .u.c. materiāli. Nepieciešams veikts šī ceļa posma rekonstrukciju.</p> <p>Tā kā takas Igaunijas daļā esošie informācijas stendi ir tikai igauņu valodā, tad būtu nepieciešams, saskaņojot ar Igaunijas valsts mežu apsaimniekošanas aģentūru RMK, veikt identiskas informācijas latviski izvietojumu. Veidojot jaunus stendus dabas takā, informāciju būtu vēlams izvietot gan igauņu, gan latviešu valodās.</p>  <p>Informācijas stends un norādes Peļļu takā Igaunijas teritorijā (Foto: A.Tora)</p> <p>Vēlama norādes izveide dabā (saskaņojot ar Igaunijas valsts mežu apsaimniekošanas aģentūru RMK) no Peļļu takas uz jaunuzcelto Paganamā Rādi kalna torni pie Lielās gravas jeb Suur Liivakraav.</p> <p>Nepieciešamas labiekārtot atpūtas vietu pie Palpiera ezera netālu no Naudas akmens.</p> <p>Būtu nepieciešama informācijas stenda uzstādīšana pie Naudas akmens.</p>


Nr.	Objekta nosaukums	Pašreizējā objekta kvalitāte laba/slikta/apmierinoša (īss skaidrojums)	Vai sasniegts mērķis, kam objekta izveide ir kalpojusi/mērķa sasniegšanas	Objekta uzturēšana un apsaimniekošana Tiek veikta/netiek (īss apraksts, kurš	Ieteikumi turpmākajai objekta apsaimniekošanai
3.	Ilgāja – Naudas akmens taka	Dabas takas maršruts daļēji sakrīt ar Peļļu dabas taku. Pie viensētas „Aleja” ir izveidota labiekārtota atpūtas vieta, kā arī novietots informatīvais stends. Pašreizējā objekta kvalitāte – laba.	Ir sasniegts.	Dabas taku apseko Veclaicenes pagasta pārvaldes pārstāvji, kas nepieciešamības gadījumā veic vai organizē dabas takas apsaimniekošanai vajadzīgos pasākumus (piemēram, pāri takai pārkritušo koku pārvietošana, atkritumu savākšana u.c.)	Dabas takas apsekošana ir nepieciešama ne retāk kā 1 reizi mēnesī. Atsevišķās vietās būtu nepieciešamas izvietot papildus virziena norādes un marķējumu. Nepieciešamas labiekārtot atpūtas vietu pie Palpiera ezera netālu no Naudas akmens. Būtu nepieciešama informācijas stenda uzstādīšana pie Naudas akmens.
4.	Atpūtas vieta Kornetos pie levas ezera	Kornetu ciemata centrā ir izveidota atpūtas vieta ar bērnu spēļu laukumu, basketbola laukumu, galdiem un soliēm, atkritumu urnu, laipu ezerā. Pašreizējā objekta kvalitāte – laba.	Ir sasniegts.	Atpūtas vietu apsaimnieko Veclaicenes pašvaldības pārstāvji	Turpināt esošos apsaimniekošanas pasākumus.
5.	Atpūtas vieta Kornetos	Pie Veclaicenes tautas nama ir izveidota atpūtas vieta ar	Ir sasniegts.	Atpūtas vietu apsaimnieko Veclaicenes pagasta	Turpināt esošos apsaimniekošanas pasākumus.

Nr.	Objekta nosaukums	Pašreizējā objekta kvalitāte laba/slikta/apmierinoša (īss skaidrojums)	Vai sasniegts mērķis, kam objekta izveide ir kalpojusi/mērķa sasniegšanas	Objekta uzturēšana un apsaimniekošana Tiek veikta/netiek (īss apraksts, kurš	Ieteikumi turpmākajai objekta apsaimniekošanai
	pie Dzērves ezera	nojumi, galdu un krēsliem, atkritumu urna, laipu ezerā. Pašreizējā objekta kvalitāte – laba.		pārvaldes pārstāvji	
6.	Drusku pilskalna taka	Taka izveidota maršrutā Veclaicenes tautas nams – Pilskalna ezers – Drusku pilskalns – Drusku kalns – Veclaicenes tautas nams. Visā dabas takas garumā ir izvietoti katedras veida stendi, kā arī marķējums un virziena norādes. Ir izveidota atpūtas vieta Drusku pilskalnā. Drusku kalna virsotnē ir izveidotas panorāmas stends, bet piekāvē izvietoti vairāki informācijas stendi, autostāvvietas, kā arī tualete. 2015. gadā Dzērves kalnā ir izbūvēts skatu tornis.	Ir sasniegts.	Dabas taku apseko Veclaicenes pagasta pārvaldes pārstāvji, kas nepieciešamības gadījumā veic vai organizē dabas takas apsaimniekošanai vajadzīgos pasākumus (piemēram, pāri takai pārkritušo koku pārvietošana, atkritumu savākšana, trepju atjaunošana u.c.)	<p>Dabas takas apsekošana ir nepieciešama ne retāk kā 1 reizi mēnesī.</p> <p>Lai uzlabotu Drusku pilskalna takas stāvākās nogāzes pieejamību, būtu jāveic esošās tūrisma infrastruktūras uzlabošana. Kā iespējamie risinājumi kalna nogāzes pieejamības uzlabošanai minamas trepes ar pāļiem un margām vai arī takas malā novietoti pāļi, kas savienoti ar virvēm.</p> <p>Atsevišķās vietās takā ir izveidoti pakāpieni, kurus nepieciešamības gadījumā ir jānomaina.</p>  <p><i>Pakāpienveida trepes Drusku pilskalna takā (Foto: A.Tora)</i></p> <p>Drusku kalna piekāvē ir izvietots informācijas stends ar Drusku pilskalna takas maršrutu. Ir jāveic šī stenda nomaiņa, jo informācija ir</p>

Nr.	Objekta nosaukums	Pašreizējā objekta kvalitāte laba/slikta/apmierinoša (īss skaidrojums)	Vai sasniegts mērķis, kam objekta izveide ir kalpojusi/mērķa sasniegšanas	Objekta uzturēšana un apsaimniekošana Tiek veikta/netiek (īss apraksts, kurš	Ieteikumi turpmākajai objekta apsaimniekošanai
		Pašreizējā objekta kvalitāte – laba.			<p>novecojusi.</p>  <p>Informācijas stends ar novecojušu Drusku pilskalna takas maršrutu (Foto: A. Tora)</p> <p>Izvietot aizlieguma zīmi Drusku kalnā pārvietoties ar mehанизētiem transporta līdzekļiem.</p>
7.	Romeškalna taka	Dabas taka savieno bijušo Romeškalna skolu ar Kornetu ciematu. Dabas takā ir izvietots marķējums un virziena norādes. Pašreizējā objekta kvalitāte – laba.	Ir sasniegts.	Dabas taku apseko Veclaicenes pagasta pārvaldes pārstāvji, kas nepieciešamības gadījumā veic vai organizē dabas takas apsaimniekošanai vajadzīgos pasākumus (piemēram, pāri takai pārkritušo koku pārvietošana, atkritumu savākšana, zāles	<p>Dabas takas apsekošana ir nepieciešama ne retāk kā 1 reizi mēnesī.</p> <p>Turpināt esošos apsaimniekošanas pasākumus (galvenokārt regulāru takas izplaušanu).</p> <p>Pašlaik dabas takā nav izvietots neviens informatīvais stends.</p>

Nr.	Objekta nosaukums	Pašreizējā objekta kvalitāte laba/slikta/apmierinoša (īss skaidrojums)	Vai sasniegts mērķis, kam objekta izveide ir kalpojusi/mērķa sasniegšanas	Objekta uzturēšana un apsaimniekošana Tiek veikta/netiek (īss apraksts, kurš	Ieteikumi turpmākajai objekta apsaimniekošanai
8.	Mauriņu biotopu taka	Dabas taka iekārtota z/s „Mauriņi” īpašumā. Takas apmeklējuma laikā iespējams apskatīt savvaļas zirgus. Dabas taka ir marķēta, tomēr atsevišķās vietās nav iespējams tam izsekot. Pašreizējā objekta kvalitāte – laba.	Ir sasniegts.	Dabas taku apsaimnieko z/s „Mauriņi” īpašnieki.	Dabas takas apsekošana ir nepieciešama ne retāk kā 1 reizi mēnesī. Dabas taku nepieciešams papildināt ar papildus marķējumu.
9.	Grūbes HES	Pie Grūbes HES ir izveidota labiekārtota atpūtas vieta. Pie Vaidavas upes ir izveidota avota izplūdes vieta. Pašreizējā objekta kvalitāte – atpūtas vieta ir ļoti labā stāvoklī, bet trepes, kas ved uz avotu un Grūbes dolomīta atsegumu - sliktā.	Ir sasniegts.	Atpūtas vietu apsaimnieko nekustamā īpašuma īpašnieki. Arī avots un Grūbes dolomīta atsegums atrodas uz privāta zemes īpašuma. Šajā teritorijā netiek veikti apsaimniekošanas pasākumi.	Netālu no Grūbes dolomīta atseguma ir izveidota avota izplūdes vieta. Lai nokļūtu līdz avotam un Grūbes dolomīta atsegumam, ir jāizmanto kāpnes, kas pašlaik ir sliktā tehniskā stāvoklī – izpuvuši dēļi, trūkst margas. Ir ieteicams atjaunot šos dēļus un uzlikt margas.  Infrastruktūra pie Grūbes dolomīta atseguma (Foto: A.Tora) Grūbes atsegums upes pusē ir nedaudz aizaudzis ar lakstaugiem un krūmiem – nepieciešams reizi sezonā tā apkārtne veikt to pļaušanu.

Nr.	Objekta nosaukums	Pašreizējā objekta kvalitāte laba/slikta/apmierinoša (īss skaidrojums)	Vai sasniegts mērķis, kam objekta izveide ir kalpojusi/mērķa sasniegšanas	Objekta uzturēšana un apsaimniekošana Tiek veikta/netiek (īss apraksts, kurš	Ieteikumi turpmākajai objekta apsaimniekošanai
					 <p>Skats uz Grūbes dolomīta atsegumu (Foto: A. Tora)</p>
10.	Atpūtas vieta pie Vaidavas ezera	Pie Vaidavas ezera ir izveidota atpūtas vieta ar nojumi, galdu, soliņiem un miskasti. Pašreizējā objekta kvalitāte – laba.	Ir sasniegts.	Atpūtas vietu apsaimnieko AS „Latvijas valsts meži”.	<p>Turpināt esošos apsaimniekošanas pasākumus.</p>  <p>Atpūtas vieta pie Vaidavas ezera (Foto: A. Tora)</p>
11.	Atpūtas vieta Kalekaura ezera dienvidos	Kalekaura ezera dienvidos ir izveidota atpūtas vieta ar stāvlaukumu, informatīvo stendu, atpūtas vietu ar nojumi, galdu, soliņiem, miskasti, laipu,	Ir sasniegts.	Atpūtas vietas īpašniekam ir noslēgts līgums ar Dabas aizsardzības pārvaldi par atpūtas vietas uzturēšanu.	<p>Turpināt esošos apsaimniekošanas pasākumus.</p> <p>Nav norādes vai atpūtas vieta ir privātipašums vai ir pieejama ikvienam interesentam.</p>

Nr.	Objekta nosaukums	Pašreizējā objekta kvalitāte laba/slikta/apmierinoša (īss skaidrojums)	Vai sasniegts mērķis, kam objekta izveide ir kalpojusi/mērķa sasniegšanas	Objekta uzturēšana un apsaimniekošana Tiek veikta/netiek (īss apraksts, kurš	Ieteikumi turpmākajai objekta apsaimniekošanai
		ugunsкура vietu, tualeti. Atpūtas vietā atrodas arī pirts. Pašreizējā objekta kvalitāte – ļoti laba.			
12.	Atpūtas vieta Kalekaura ezera ziemeļos	Kalekaura ezera ziemeļos ir izveidota atpūtas vieta ar stāvlaukumu, galdu, soliem, miskasti, laipu, tualeti, ugunsкура vietu. Pašreizējā objekta kvalitāte – laba.	Ir sasniegts.	Atpūtas vietas īpašniekam ir noslēgts līgums ar Dabas aizsardzības pārvaldi par atpūtas vietas uzturēšanu.	Turpināt esošos apsaimniekošanas pasākumus. Nav norādes vai atpūtas vieta ir privātīpašums vai ir pieejama ikvienam interesentam.
13.	Dēliņkalns	Dēliņkalna pakājē izvietots informatīvais stends. Dēliņkalna virsotnē izveidota atpūtas vietas ar galdu, soliem, miskasti. Pašreizējā objekta kvalitāte – laba.	Ir sasniegts.	Nav zināms	Lai gan Dēliņkalna pakājē novietotajā informatīvajā stendā ir attēloti maršruti virsotnes sasniegšanai, ir nepieciešams precizēt maršrutus, kā arī izvietot norādes.  <i>Informatīvais stends ar neprecīzu kartogrāfisko materiālu (Foto: A. Tora)</i>