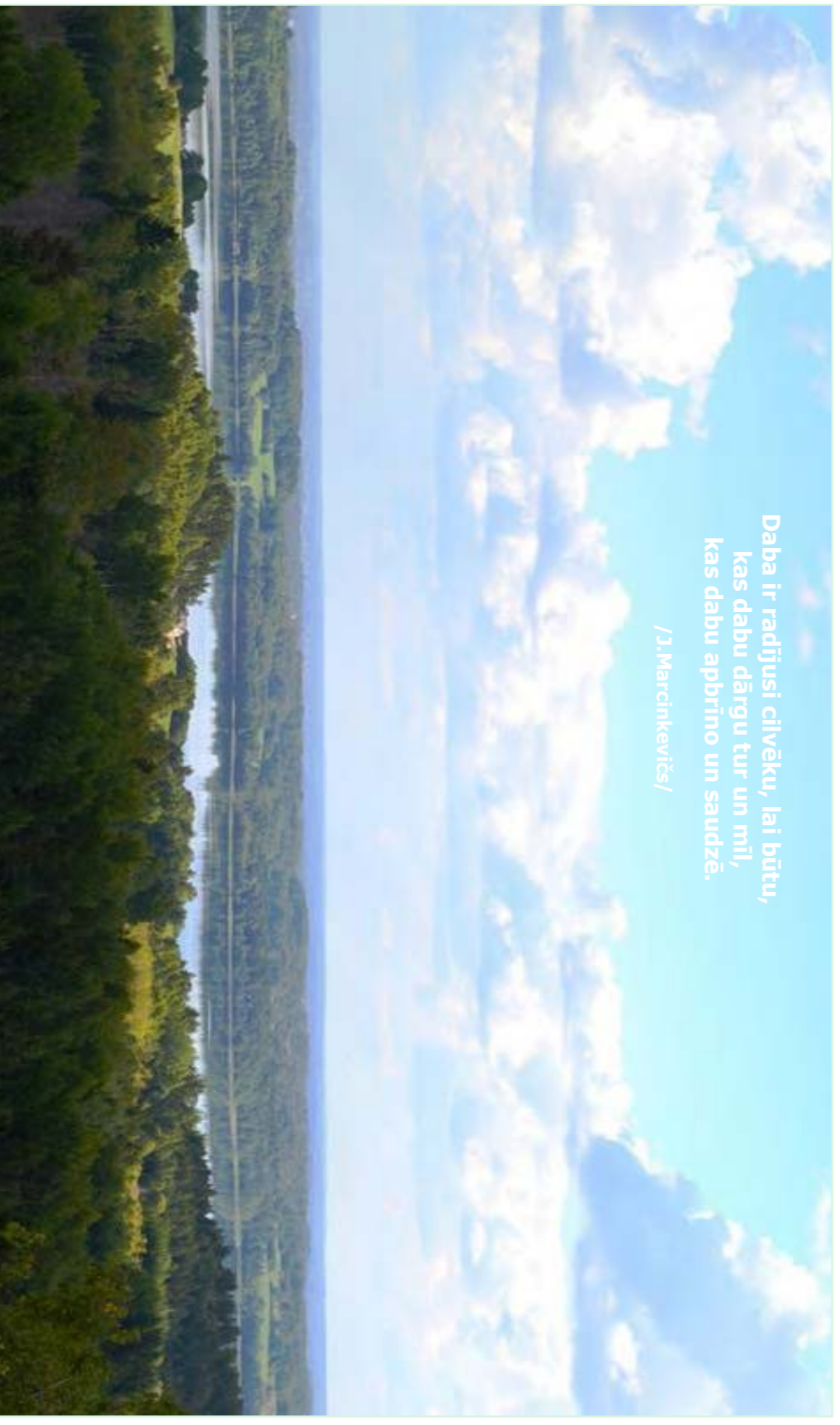


**SVENTES EZERA KRASIA  
POSMĀ GAR CEĻU “BANGAS-ROŽLAUKI”  
LABIEKĀRTOJUMA SKIČŪ PROJEKTS**

Daba ir radījusi cilvēku, lai būtu,  
kas dabu dārgu tur un mīl,  
kas dabu apbrīno un saudzē.

*/ J. Marcinkevičs/*





# ESOŠĀ SITUĀCIJA / EZERS UN TĀ LIETOTĀJI



## VIESI no tuvākās un tālākas apkārtnes

Projektējamo teritoriju labprāt apmeklē arī viesi no tuvākās un tālākas apkārtnes. Nokļūt teritorijā var gan no Sventes puses, gan no Randenes puses. Teritorija atrodas netālu no šosejas, kas padara to viegli pieejamu. Krasts ir lēzens, ir vieta arī piknikam un ugunskuram, kas ļoti patīk apmeklētājiem, it īpaši ģimenēm. Toties ir problēma ar infrastruktūru.



## VIETĒJIE IEDZĪVOTĀJI no Sventes pagasta

Vasaras sezonā teritorijā "saimnieko" vairāk iebraucēji no tuvās apkārtnes, bet vietējie iedzīvotāji paliek primārie teritorijas lietotāji. Vietējo apmeklētāju īpatsvars nav tik liels, bet, domājot par vietas labiekārtojumu, pirmkārt, ir jāpadomā tieši par viņiem, lai plānotās aktivitātes radītu ne tikai atpūtniekiem patīkamu vidi, bet arī netraucētu vietas dabisko harmoniju.



## MAKŠĶERNIEKI

Sventes ezers ir bagāts ar zivīm. Tajā mīt līdakas, asari, raudas, plauži, līņi, sīgas, karpas. Tūklāt ezers ar apkartējo teritoriju ietilpst ainavu kompleksajā liegumā, tāpēc makšķerēšana un zemūdens medības atļautas tikai iegādājoties speciālas biļetes un noformējot licenci zemūdens makšķerēšanai. Bet tas nav šķērslis, un makšķernieki labprāt izmanto ezera resursus.

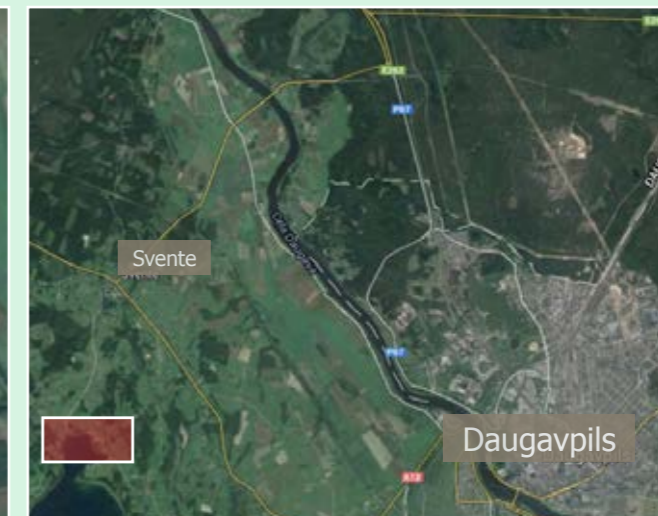


## PAR SVENTES EZERU

Sventes ezers atrodas Ilūkstes paugurainē, 137 m virs jūras līmeņa, un stiepjas no Daugavpils novada Sventes pagasta, kur arī atrodas projektējamā teritorija, līdz pat Medumu un Kalkūnes pagastiem Dienvidos. Sventes ezers ietilpst Augšzemes aizsargājamo ainavu apvidū un kopā ar apkartējo ainavu veido dabas parku. Ezera platība 7,35 km<sup>2</sup> (kopā ar salām 7,39 km<sup>2</sup>). Sventes ezers ir Latvijas 10 dziļāko ezeru skaitā. Tas ir ličains un izcili ainavisks ezers.

(Pēc [www.visitdaugavpils.lv](http://www.visitdaugavpils.lv) materiāliem)

Projektējamā teritorija salīdzinoši ar ezeru ir ļoti maza, bet Sventes pagasta ietvaros tai ir lielā nozīme. Ezera krasts tajā vietā ir publiski pieejams un to labprāt izmanto gan Sventes pagasta iedzīvotāji, gan cilvēki no citām vietām.



Skiču projekts	Sventes ezera krasta (posmā gar ceļu "Bangas-Rožlauki") labiekārtojuma projekts
Pasūtītājs	Sventes pagasta pārvalde
Izpildītājs	SIA "ORGLAB"
Līguma Nr.	2014.12.10/PL-0001
Ainavu arh.	Viktors Gallers
Datums	20.02.2015
Lapa Nr.	2 Teritorija un tā lietotāji



## ESOŠĀ SITUĀCIJA / PIEEJAS PIE ŪDENS



### MAZĀ PLUDMALE

Skats uz pirmo piekļuves vietu pie ūdens paverās, iebraucot teritorijā no Sventes puses. Krasts ir lēzens, tātad ieeja ūdenī ir droša, bet nekāda labiekārtojuma nav. Ir redzama patvaļīgi izveidota ugunsкура vieta, kurā vēl ir manāmas ogles. Blakus mežam akas betona grodā ir salikti atkritumi. Turklāt mašīnu atstātas pēdas stiepjas līdz pašai ezera malai, kas nav pieļaujams!



### MEŽA ZONA

Tālāk izvietojas meža zona. Zemsedzi tajā zonā veido garā zāle. Tiešā piekļuve pie ūdens ir apgrūtinātā. Krasts tuvāk ezeram tajā vietā ir izteikti mitrāks nekā citur tajā teritorijā. Papildus šķēršļus veido sagazūšies koki, tomēr nebūtu prātīgi pilnīgi attīrīt no tiem mežu, jo tie arī veido šīs vietas ekosistēmu, kalpojot kā dzīvesvieta daudziem kukaiņiem. Turklāt tiem ir arī vizuālā vērtība.



### LIELĀ PLUDMALE

Tālāk izvietojas otrā peldvieta, lielāka un ērtāka aktīvai atpūtai. No labiekārtojuma elementiem šeit ir tikai atkritumu konteiners, viena gērbtuve un kieģeļu pakapieni pie autostāvvietas. Ainaviski, liekas, ka šī vieta ir radīta atpūtai dabā, bet, diemžēl, īpašuma robežas rupji sadala kopējo ainavas telpu divās daļās, kas ievērojami samazina vietas attīstības iespējas.





## ESOŠĀ SITUĀCIJA / MEŽA TERITORIJAS VĒRTĪBAS

### APSUNOJOŠI KOKI

Meža teritorijā veidojas no dažādu sugu kokiem. Ir sastopami gan slaidie lieli koki, gan lieli un vidēja lieluma koki ar interesanti izliektiem stumbriem. Daļa koku ir sagāzušies, daļa koku ir apauguši ar sūnām un sēnēm. Tas padara meža zonu ne tikai ainaviski īpaši pievilcīgu, bet arī veido mikrovidi pievilcīgu daudziem kukaiņiem un putniem.



### LIELĀ PRIEDE

Lielā parastā priede (pinus silvestrys) ar diviem konkurējošiem stumbriem, kā "ķeksītis" norāda uz to, ka šeit sākas kaut kas interesants. Pēc projekta ieceres tieši no tās vietas uz leju gar nogāzi taka vedīs apmeklētājus uz lielo pludmali caur meža un ezera laipām. Priede atrodas celmalā, tāpēc ļoti uzmanīgi ir jāveic ceļa rekonstrukcijas darbus, lai nesabojāt tās saknes.



### VECIE CELMI

Vērtība ir ne tikai dzīvajiem kokiem, bet arī tiem, kas ir sagāzušies dabīga novēcojuma dēļ, ka arī veciem celmiem. Pakāpeniski arī tie satrupē, bet kamēr tie saglābā savu formu, tos droši var lietot kā sēdvietas, iztelojoties, ka tāds celms, piemēram, ir kāda meža gara tronis. Jā izveido netālu norādi uz to vietu, apmeklētāji labprāt to atradīs un uzņems kādu bildi piemiņai!





## ESOŠĀ SITUĀCIJA / LABIEKĀRTOJUMA ELEMENTI

### INFORMĀCIJAS STENDS

Iebraucot teritorijā, pirmais, ko var ieraudzīt, ir informācijas stends, kurš informē apmeklētājus par publiskās ūdenstīpes "Sventes ezera" izmantošanas noteikumiem: par maksšķērēšanu un motorizēto peldlīdzekļu izmantošanu. Sventes ezers ar pieguļošu teritoriju ir iekļauts liegumā, tāpēc ir ļoti svarīgi, lai cilvēki apzinātos vietējas vides vērtības.



### ATKRITUMU KONTEINERS

Kad teritorijas apmeklētājs apzinās teritorijas un vides vērtības, tad viņš arī rūpējas par tiem. Neskatoties uz to, ka objekta teritorijā atrodas tikai viens atkritumu konteiners lielajā pludmalē un akas grods ar līdzīgu funkciju mazajā pludmalē, ir jāatzīst, ka teritorija ir salīdzinoši tīrā un sakopta, un atkritumi tika atrasti tikai retās vietās.



### INFRASTRUKTŪRAS OBJEKTI

No labiekārtojuma elementiem, kas domāti apmeklētāju ērtībām un komfortam, pastāv tikai vienuļa no skārda plāksnēm un terauda profiliem veidota ģērbtuve. Lielajā pludmalē var ieraudzīt vairākas mazas ugunsgrābekļa vietas. Viennozīmīgi ir nepieciešams nodrošināt papildus ģērbtuves, ierīkot tualetes, un, protams, sakārtot arī piknīka vietas.





# PROJEKTĒJAMĀ TERITORIJA / PLĀNOTAIS ZONĒJUMS



## PUBLISKĀS PLUDMALES

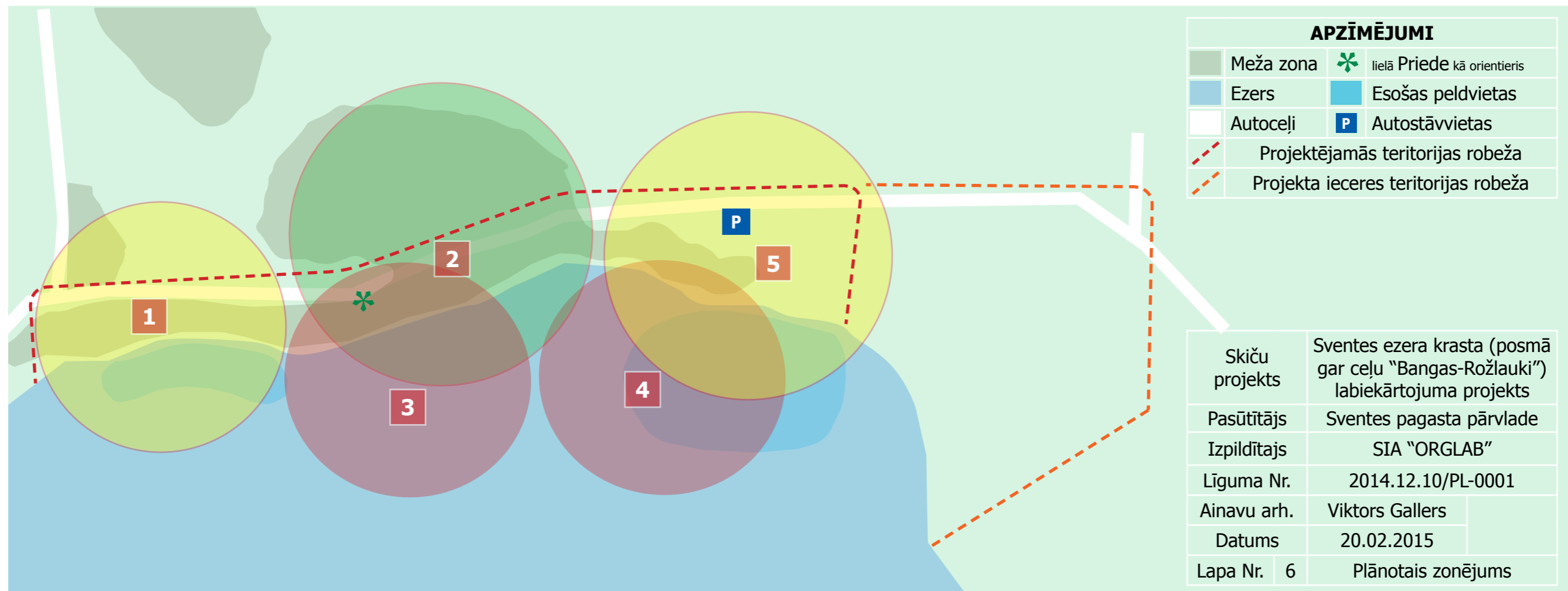
Ar dzelteni krāsu zem numuriem "1" un "5" ir atzīmētas publisko pludmaļu zonas. Pirmā, mazā pludmale, domāta vairāk klūsai atpūtai, bet otrā (zem numura "5"), lielā pludmale, domāta vairāk aktīvai atpūtai. Tur būs izvietotas gan piknika vietas, gan bērnu rotaļu laukumi. Pludmales savā starpā, pēc ieceres, savienos ezera un meža laipas.

## MEŽA ZONA

Ar zaļo krāsu zem numura "2" ir atzīmēta meža zona. Tā ir gan vizuāli un ainaviski, gan arī vides ziņā bagāta teritorija, kuru būtu ļoti interesanti apmeklēt gan dabas draugiem, gan tiem, kam patīk piedzīvojumi. Cauri meža dziļumiem ir plānots izveidot piedzīvojumu maršrutu no laipām, bet tie, kas nevēlās kāpt pāri koku stumbriem, varēs apiet to vietu pa ezera laipu.

## LAIPU / PIESTATŅU ZONA

Ezera laipu zonas atzīmētas ar sarkano krāsu. Zonā numurs "3" ir plānots izveidot laipu, kas domāta klūsai atpūtai, mierīgai pastaigai, makšķerēšanai. Izmantojot to, varēs apiet apkārt meža piedzīvojumu taku. Zonā numurs "4" iekļāvē lielā laipa, kas līdzīgi molam iedurās ezerā. To varēs izmantot aktīvai atpūtai – peldētāji, pasīvai – sauloties gribētāji.





# PROJEKTĒJAMĀ TERITORIJA / EZERA LAIPAS



## LAI PELDĒT UN SAUĻOTIES;



OPTIMĀLĀ KONSTRUKCIJA

Lai droši un ērti peldēt un sauļoties laipai jābūt pietiekami platai un noteikti nostiprinātai. Lai būtu videi draudzīgai un iederīgai ainavā, laipu ir jāveido no koka.

## LAI MAKŠKERĒT UN AIRĒT;



OPTIMĀLĀ KONSTRUKCIJA

Laipu konstrukcijas var būt dažādas, bet galvenokārt tiem jābūt piemērotiem vairākām funkcijām. Tajā skaitā būtu arī jānodrošinā iespēja pieāķēt vairākas airu laivas.

## LAI PASTAIGĀTIES UN BILDĒTIES!



OPTIMĀLĀ KONSTRUKCIJA


Laipa klūsajā vietā starp niedrēm ir ideāla vieta romantiskajām pastaigām vai pārdomām dialogā ar sevi. Tā varētu kļūt par iecienīto vietu arī Kāzu fotosesijām.



1



2



3



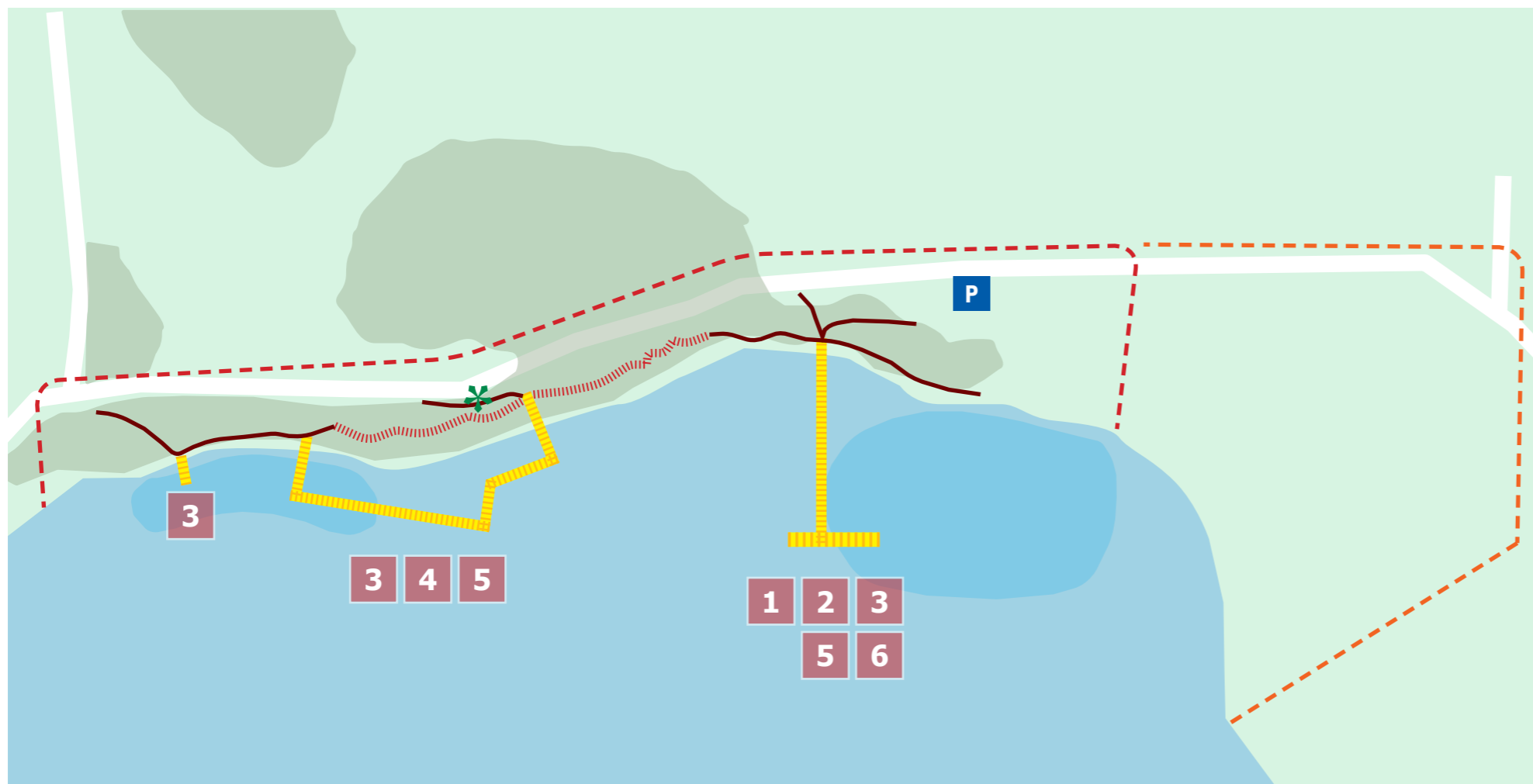
4



5



6



### APZĪMĒJUMI

	Meža zona		lielā Priede kā orientieris
	Ezers		Esošas peldvietas
	Autoceļi		Autostāvvietas
	Projektējamās teritorijas robeža		
	Projekta ieceres teritorijas robeža		
	Ezera laipas (arī laivu piestātnes)		
	Meža laipas (uz paļiem, no koka)		
	Meža takas (bez seguma)		

Skiču projekts	Sventes ezera krasta (posmā gar ceļu "Bangas-Rožlauki") labiekārtojuma projekts
Pasūtītājs	Sventes pagasta pārvalde
Izpildītājs	SIA "ORGLAB"
Līguma Nr.	2014.12.10/PL-0001
Ainavu arh.	Viktors Gallers
Datums	20.02.2015
Lapa Nr.	7
	Ezera laipas



# PROJEKTĒJAMĀ TERITORIJĀ / MEŽA ZONA



## MEŽA LAIPU KONSTRUKCIJAS VARIANTI

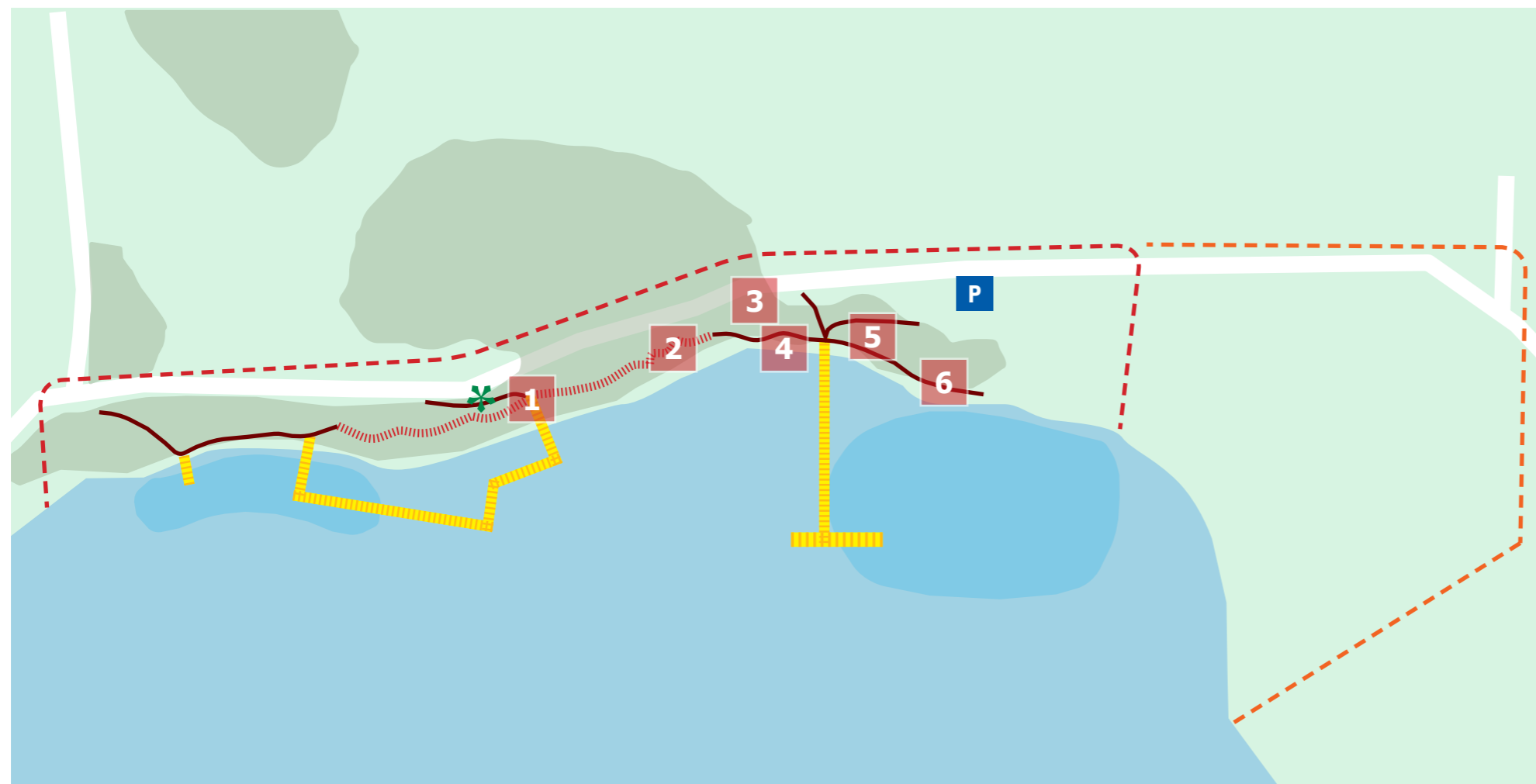


Laipu konstrukcijai mežā jābūt pietiekami stabilai un drošai, lai apmeklētāji varētu pastaigāties piedzīvojuma mežā, kāpt pāri sagāztiem kokiem (attēls Nr.2), klausīties putnus un baudīt meža vidi. Turklāt jāierīko mežā norādes, lai cilvēks neapjūk "labirintā". Attēlā Nr.1 ir vieta kur satiekas ezera un meža laipa. Attēlā Nr.3-6 iezīmētas takas, kuras ved uz lielo pludmali.

## PASTAIGAS MEŽĀ

## MEŽA "GRIESTI"

## TAKAS MEŽĀ



### APZĪMĒJUMI

	Meža zona		lielā Priede kā orientieris
	Ezers		Esošas peldvietas
	Autoceļi		Autostāvvietas
	Projektējamās teritorijas robeža		
	Projekta ieceres teritorijas robeža		
	Ezera laipas (arī laivu piestātnes)		
	Meža laipas (uz paļiem, no koka)		
	Meža takas (bez seguma)		

Skiču projekts	Sventes ezera krasta (posmā gar ceļu "Bangas-Rožlauki") labiekārtojuma projekts	
Pasūtītājs	Sventes pagasta pārvalde	
Izpildītājs	SIA "ORGLAB"	
Līguma Nr.	2014.12.10/PL-0001	
Ainavu arh.	Viktors Gallers	
Datums	20.02.2015	
Lapa Nr.	8	Meža laipas





# PROJEKTĒJAMĀ TERITORIJĀ / LABIEKĀRTOUMA ELEMENTI



## SOLIŅI GAR TACIŅAM / SOLIŅI UZ LAIPAM



Soliņu dizaina izvēles principi ir ekoloģiskums, vienkāršums, vieglā kopšana un aizvietošana. Turklāt ir ļoti svarīga konstrukcijas izturība, jo tie ir paredzēti intensīvai lietošanai. Sēdvietu veidošanai meža zonā var izmantot arī vecus celmus, iztelojoties, ka tie ir kādu meža garu troņi.

Teritorijā ir manāmas autotransporta pēdas, kas stiepjas līdz pašam ezeram – tuvāk piknika vietai. Tas nav pieļaujams. Līdz ar to, projektā tiek piedāvāts ierīkot publiski pieejamas piknika vietas ar soliņiem, galdiņiem, grila un ugunsкура vietu, pārņemot citu pozitīvo pieredzi. Jā apmeklētājam tiek rādīta ērta infrastruktūra, netiek meklētas alternatīvas un atpūšas cilvēki videi draudzīgi!

## PIKNIKA VIETAS



## APZĪMĒJUMI

		Soliņi un citas pasēdēšanas vietas
		Ģērbtuve ar zaru pinuma sienu
		Ūgunsкура vieta un vieta grilam
		Bērnu rotaļu laukums / iekārta
		tualete un atkritumu konteiners

## APZĪMĒJUMI

	Meža zona		lielā Priede kā orientieris
	Ezers		Esošas peldvietas
	Autoceļi		Autostāvvietas
	Projektējamās teritorijas robeža		
	Projekta ieceres teritorijas robeža		
	Ezera laipas (arī laivu piestātnes)		
	Meža laipas (uz paļiem, no koka)		
	Meža takas (bez seguma)		



Skiču projekts	Sventes ezera krasta (posmā gar ceļu "Bangas-Rožlauki") labiekārtojuma projekts	
Pasūtītājs	Sventes pagasta pārvalde	
Izpildītājs	SIA "ORGLAB"	
Līguma Nr.	2014.12.10/PL-0001	
Ainavu arh.	Viktors Gallers	
Datums	20.02.2015	
Lapa Nr.	9	Plānotie labiekārt. elementi



# PROJEKTĒJAMĀ TERITORIJA / LABIEKĀRTOUMA ELEMENTI

## GĒRBTUVES

Gērbtuvju veidošanai var lietot metāla karkasu un koku. Metāla karkass nodrošinās ilglaicīgu kalpošanu un necaurspīdīgumu, bet zaru pinums harmoniski iekļaus to objektu lauku vidē.

## RŪPĒJOTIES PAR DABU...

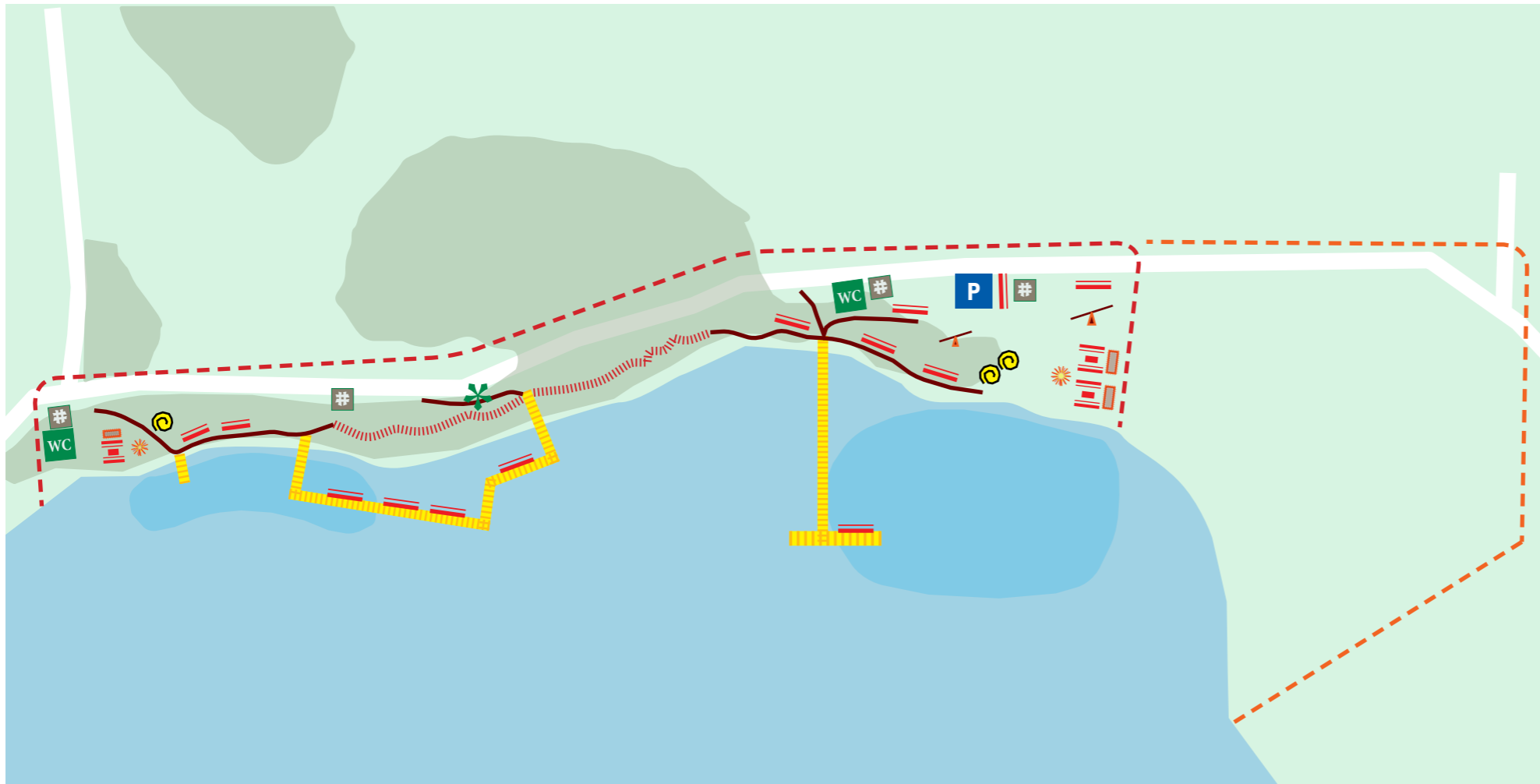

Publisko telpu noteikti jānodrošina ar tualetēm. Pieņemams būtu gan lauku variants, gan biotualete, ko arī varētu paslēpt ar zaru pinumu. Protams ir jānodrošina konteinerus arī atkritumu savākšanai. Dizainu var piemēklēt atbilstošu videi vai pašiem izveidot kaut ko līdzīgu no pieejamiem materiāliem. Rūpējoties par dabu, kopā ar vietējiem skolēniem pavasara talkās var izveidot arī putnu būrišus.

## PRET AUTO

Teritorijā ir manāmas autotransporta pēdas, kas stiepjas līdz pašam ezeram. Lai turpmāk nepieļaut varētu ierobežot transporta kustību ar ieraktiem pāļiem. Citiem stabīņi šķēršļus neradīs.

## APZĪMĒJUMI

		Soliņi un citas pasēdēšanas vietas
		Gērbtuve ar zaru pinuma sienu
		Ūgnskura vieta un vieta grilam
		Bērnu rotaļu laukums / iekārta
		tualete un atkritumu konteiners



## APZĪMĒJUMI

	Meža zona		lielā Priede kā orientieris
	Ezers		Esošas peldvietas
	Autoceļi		Autostāvvietas
	Projektējamās teritorijas robeža		
	Projekta ieceres teritorijas robeža		
	Ezera laipas (arī laivu piestātnes)		
	Meža laipas (uz pāļiem, no koka)		
	Meža takas (bez seguma)		

Skiču projekts	Sventes ezera krasta (posmā gar ceļu "Bangas-Rožlauki") labiekārtojuma projekts	
Pasūtītājs	Sventes pagasta pārvalde	
Izpildītājs	SIA "ORGLAB"	
Līguma Nr.	2014.12.10/PL-0001	
Ainavu arh.	Viktors Gallers	
Datums	20.02.2015	
Lapa Nr.	10	Plānotie labiekārt. elementi



# PROJEKTĒJAMĀ TERITORIJA / LABIEKĀRTOUMA ELEMENTI

## BĒRNU ROTAĻU LAUKUMI

Aktīvas atpūtas zonā, lielajā pludmalē, tiek plānots izveidot divus bērnu rotaļu laukumus ar vairākām vienkāršas konstrukcijas, bet atraktīvām iekārtām. To veidošana būtu jāizmanto dabiskie materiāli, kas ir tuvumā. Rotaļu iekārtu konstrukcijas nav sarežģītas, līdz ar to nav vajadzības piesaistīt kādu specialistus, un var tos ierīkot pagasta vīru spēkiem, protams pieveršot papildus uzmanību iekārtu drošībai.

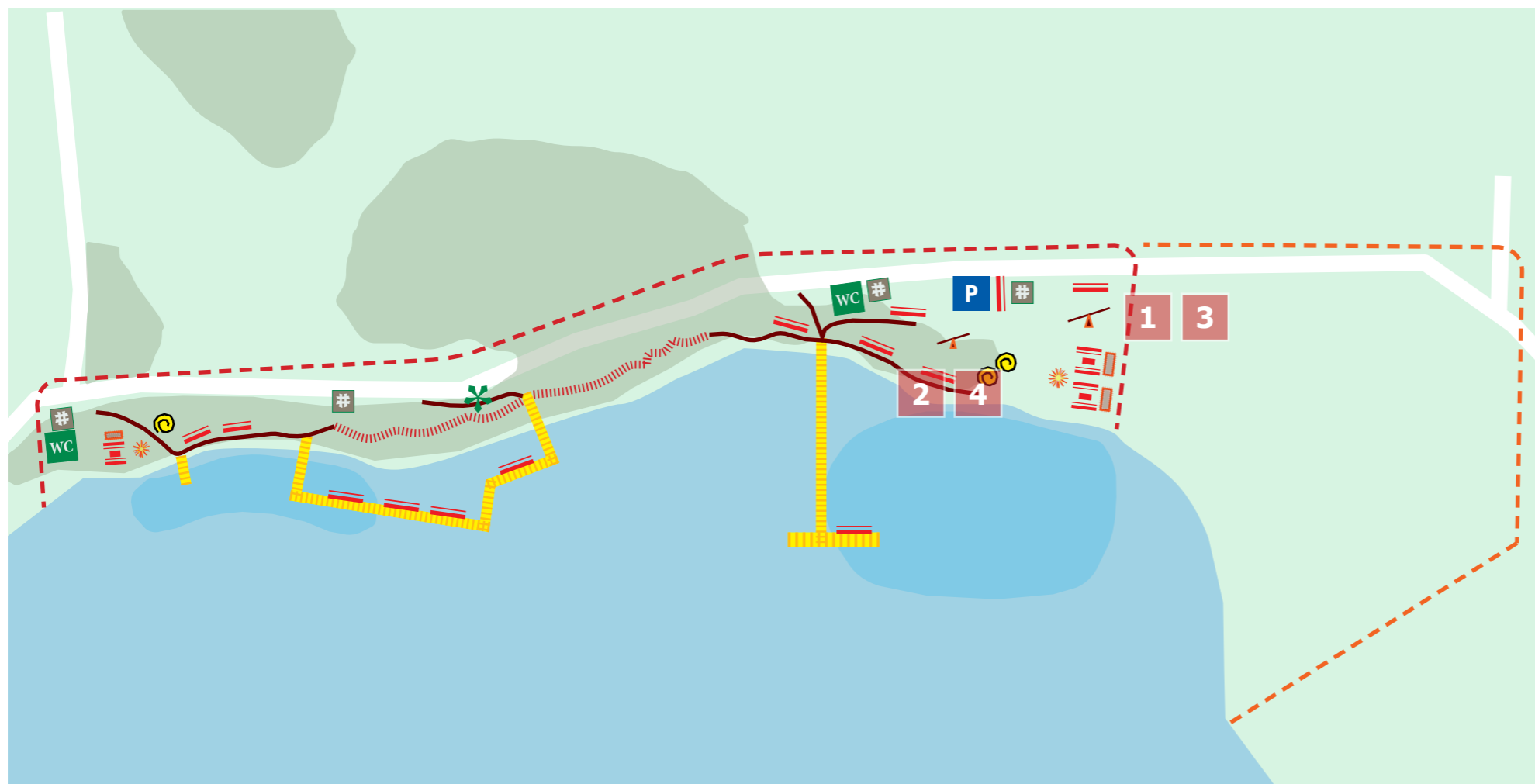


## INFORMĀCIJA

Lai objektā teritorijā būtu droši atrasties un ērti orientēties, noteikti jāuzstāda vairākas norādes. Informācija par Sventes ezeru un nostāstiem par to apmeklētājiem noteikti arī būtu interesanta!

## APZĪMĒJUMI

		Soliņi un citas pasēdēšanas vietas
		Ģērbtuve ar zaru pinuma sienu
		Ūgnskura vieta un vieta grilam
		Bērnu rotaļu laukums / iekārta
		tualete un atkritumu konteiners



## APZĪMĒJUMI

	Meža zona		lielā Priede kā orientieris
	Ezers		Esošas peldvietas
	Autoceļi		Autostāvvietas
	Projektējamās teritorijas robeža		
	Projekta ieceres teritorijas robeža		
	Ezera laipas (arī laivu piestātnes)		
	Meža laipas (uz paļiem, no koka)		
	Meža takas (bez seguma)		

Skiču projekts	Sventes ezera krasta (posmā gar ceļu "Bangas-Rožlauki") labiekārtojuma projekts	
Pasūtītājs	Sventes pagasta pārvalde	
Izpildītājs	SIA "ORGLAB"	
Līguma Nr.	2014.12.10/PL-0001	
Ainavu arh.	Viktors Gallers	
Datums	20.02.2015	
Lapa Nr.	11	Plānotie labiekārt. elementi



# PROJEKTA IECERES TERITORIJA / ATTĪSTĪBAS IESPĒJAS

## ĪPAŠUMA ATPIRKŠANA

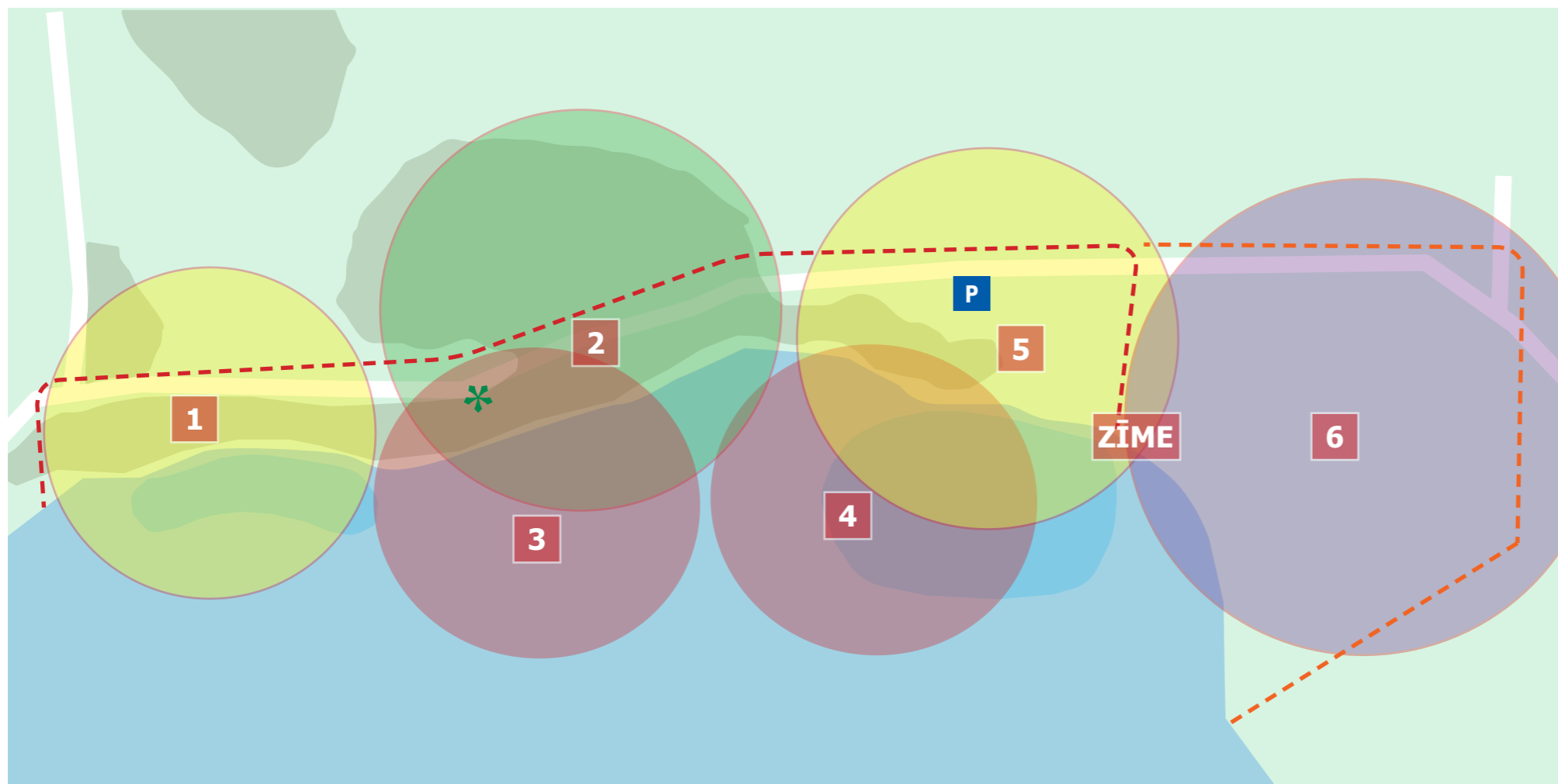

Kā jau tika minēts iepriekš, ainaviski skaista telpa ezera krastā ir rupji sadalīta ar īpašumu robežlīniju tieši pa vidu. Zemes dalīšana, privatizācija un patstāvīgā saimniekošana negatīvi ietekmē ainavu un ezera krasta pieejamību. Protams pastāv iespēja atpirkt privāta īpašuma daļu, jā sabiedrības ieguvums no tā darījuma ir lielāks nekā īpašnieka zaudējumi.

## PLĀNOTĀS TERITORIJAS ZONĒJUMS

Objekta teritoriju veido piecas zonas: divas pludmales (mazā un lielā), plaša un objektiem bagāta meža zona un divas ezera laipu zonas. Apmeklētājiem tiek piedāvātas plašas atpūtas izvēles iespējas. Var doties mierīgā pastaigā pa ezera laipu starp niedrēm, var izstaigāt meža laipas, var sauļoties pludmalēs, peldēt vai apceļot ezeru airu laivā.

## PAR IECERI 6. ZONĀ

Tomēr kaut kā trūkst... un tas būtu kompozīcijas loģiskais noslēgums, kulminācija, ko varētu izveidot atsavinātajā pagasta labā teritorijā. Vai jūs varētu iedomāties kādu piemērotāku vietu brīvdabas estrādei tuvākajā apkārtnē? Brīnišķīgs skats uz ezeru un dabīgs reljefs, ko var izmantot arī ziemas atrakcijām. Skatu tornis arī būtu iederīgs!



### APZĪMĒJUMI

	Meža zona		lielā Priede kā orientieris
	Ezers		Esošas peldvietas
	Autoceļi		Autostāvvietas
	Projektējamās teritorijas robeža		
	Projekta ieceres teritorijas robeža		

Skiču projekts	Sventes ezera krasta (posmā gar ceļu "Bangas-Rožlauki") labiekārtojuma projekts	
Pasūtītājs	Sventes pagasta pārvalde	
Izpildītājs	SIA "ORGLAB"	
Līguma Nr.	2014.12.10/PL-0001	
Ainavu arh.	Viktors Gallers	
Datums	20.02.2015	
Lapa Nr.	12	Attīstības iespējas



# PROJEKTA IECERES TERITORIJA / REKREĀCIJAS OBJEKTI



## SKATU TORNIS UN BRĪVDABAS ESTRĀDE

Savienojot esošo projekta teritoriju ar iespējamo atsavināta īpašuma daļu (pauguru objekta austrumos), varētu radīt plašu vienotu rekreācijas telpu: mežs pakāpeniski paliekot retāks pāriet pļavā, kurā atrodas bērnu rotaļlaukums, aiz kura sākas pludmale ar piknika vietām; tālāk nogāzē blakus pludmalei kā augstuma horizontāles izvietojas estrādes soliņi, un kopēja kompozīcija noslēdzas ar skatu torni pašā paugura virsotnē. Ar tādiem objektiem teritorijai uzreiz pieaug vērtība! Teritoriju varēs izmantot Sventes pagasta svētkos: zaļumballēm, Jāņu svinēšanai, dažādiem koncertiem, ziemas atrakcijām.



LABS PIEMĒRS



LABS PIEMĒRS



LABS PIEMĒRS

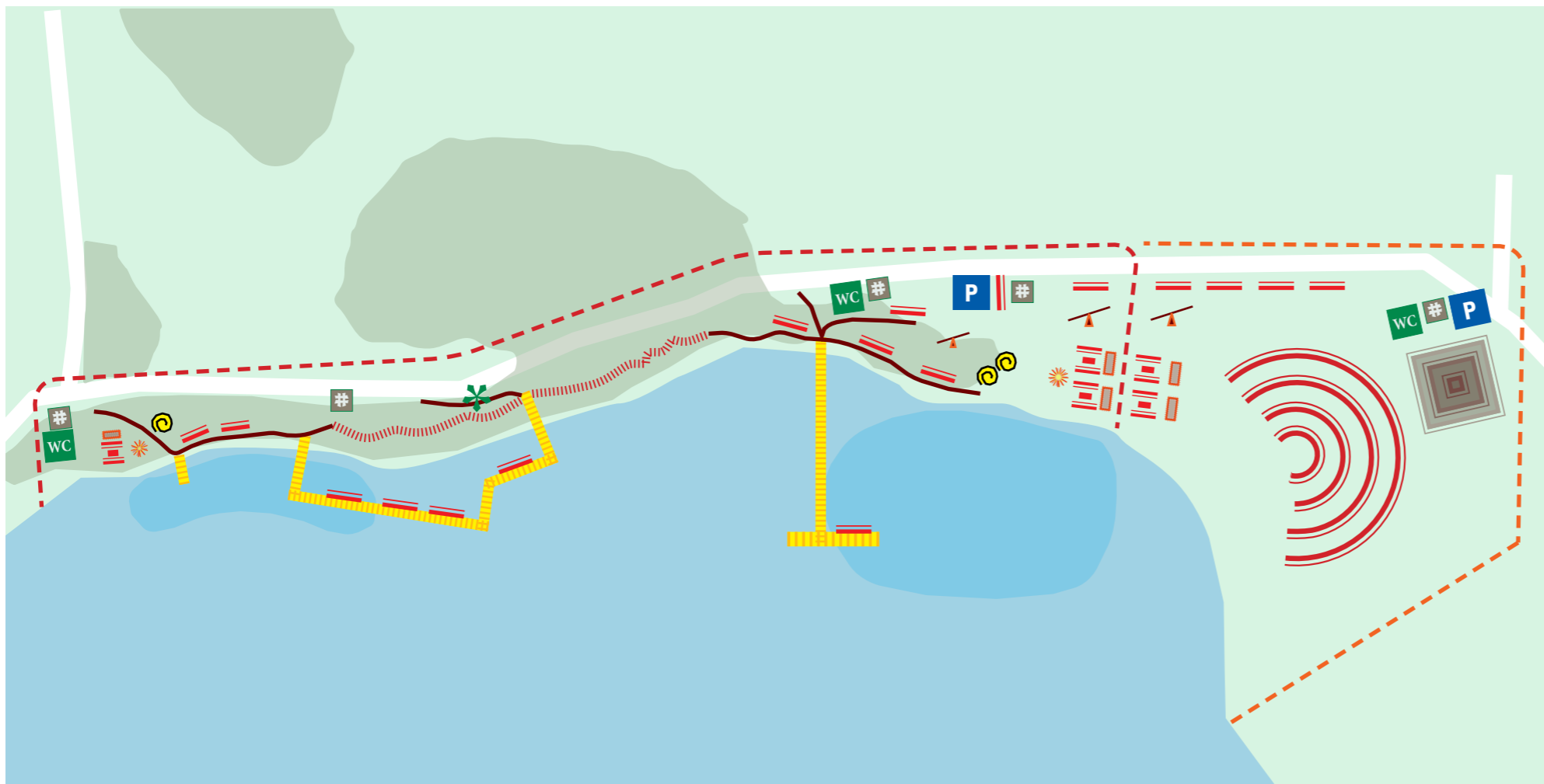


LABS PIEMĒRS

APZĪMĒJUMI	
	Soliņi un citas pasēdēšanas vietas
	Ģērbtuve ar zaru pinuma sienu
	Ūgnskura vieta un vieta grilam
	Bērnu rotaļu laukums / iekārta
	tualete un atkritumu konteiners
	Skatu tornis
	Estrādes soliņi



ZIEMAS PRIEKI



APZĪMĒJUMI			
	Meža zona		lielā Priede kā orientieris
	Ezers		Esošas peldvietas
	Autoceļi		Autostāvvietas
	Projektējamās teritorijas robeža		
	Projekta ieceres teritorijas robeža		
	Ezera laipas (arī laivu piestātnes)		
	Meža laipas (uz paļiem, no koka)		
	Meža takas (bez seguma)		

Skiču projekts	Sventes ezera krasta (posmā gar ceļu "Bangas-Rožlauki") labiekārtojuma projekts	
Pasūtītājs	Sventes pagasta pārvalde	
Izpildītājs	SIA "ORGLAB"	
Līguma Nr.	2014.12.10/PL-0001	
Ainavu arh.	Viktors Gallers	
Datums	20.02.2015	
Lapa Nr.	13	Plānotie rekreācijas objekti



# PROJEKTA ĪSTENOŠANA / IERĪKOŠANA UN KOPŠANA



## VIDES IZPĒTE

Sākumā jāpieaicina koku un/vai vides aizsardzības specialistu, kurš varētu norādīt uz to, kādus kokus ir jāizņem un kādi koki var palikt mežā, ka arī sniegs konsultāciju par laipu ierīkošanu meža zonā.

## KOKAUGU SAKOPŠANA

Jāpiesaista arborists, kas sakārto to koku vainagus, kas varētu apdraudēt objekta apmekletājus. Kokmateriālus, kas radušies darbības rezultātā jānovertē un jāsašķiro tālākai izmantošanai.

## TERITORIJAS SAKOPŠANA

Lielās talkas ietvaros teritoriju var sakopt; atkritumus izvezt; esošus labiekārtojuma elementus atjaunot; bet no savāktiem kokmateriāliem un, iegādājoties arī papildus kvantumu, pēc publiski pieejamām skicēm, izveidot vienkāršus labiekārtojuma elementus primārajm vajadzībām.

## ATTĪSTĪBAS VĪZIJA

Piesaistot uzmanību teritorijai un to attīstības plāniem, noteikti radīsies jaunas domas un idejas. Sakopjot teritoriju attiecīgi iecerei radīsies skaidrāks priekšstats par attīstības vadlīnijām un prioritātēm.

### APZĪMĒJUMI

		Soliņi un citas pasēdēšanas vietas
		Ģērbtuve ar zaru pinuma sienu
		Ūgnskura vieta un vieta grilam
		Bērnu rotaļu laukums / iekārta
		tualete un atkritumu konteiners
		Skatu tornis
		Estrādes soliņi

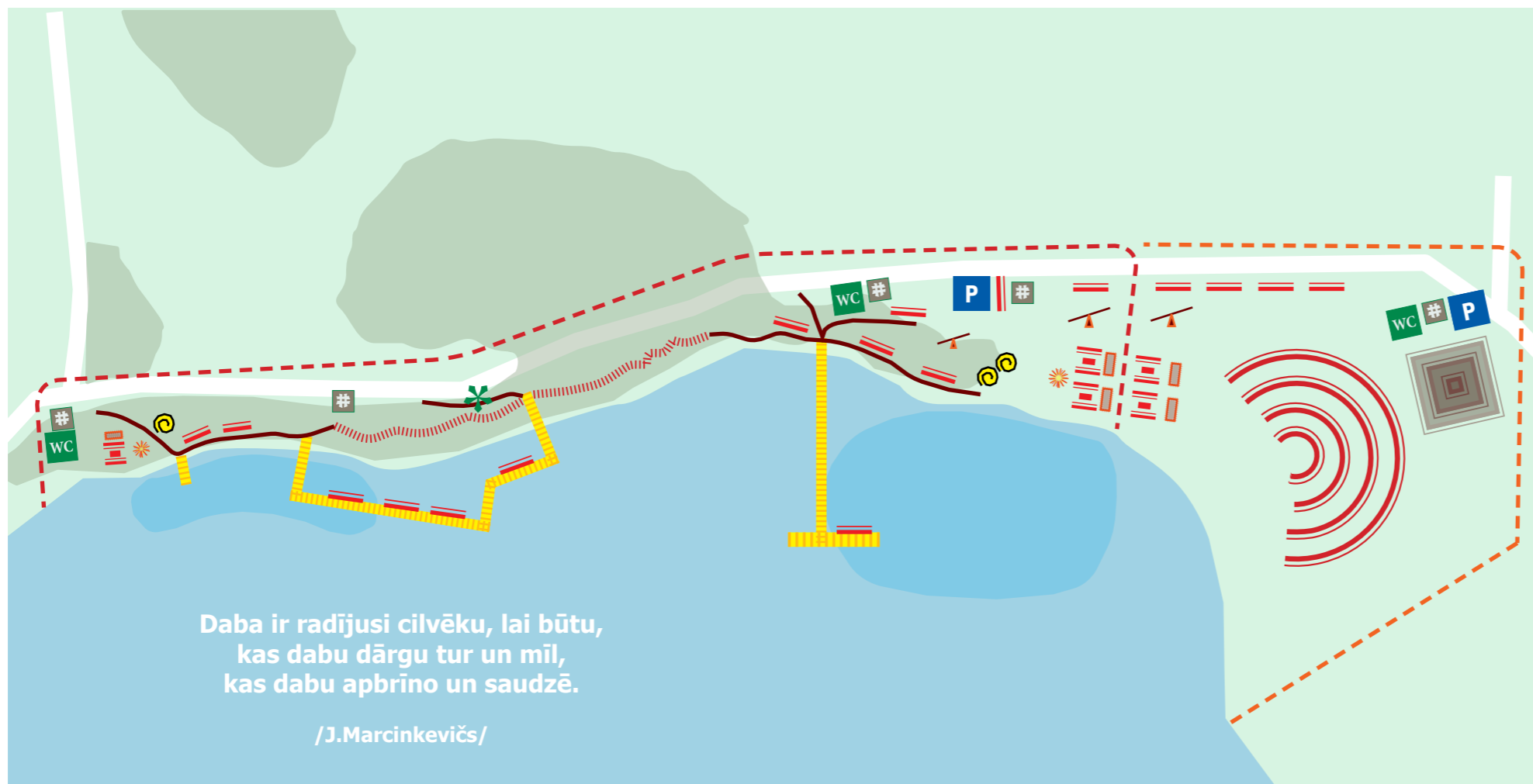
### PROJEKTA PERSPEKTĪVAS

Veidojoties izpratnei par to, kādu lomu ieņems tā vieta Sventes pagastā, un tās funkcijām, kā arī veidojoties skaidrai vīzijai par objekta ārējo veidolu un mērogu, pagasta padome ar vietējo iedzīvotāju atbalstu varēs uzrakstīt un iesniegt projektu attiecīgajā ES fondā ieceres līdzfinansējumam! Projekts ar pamatojumu un iedzīvotāju atbalstu ir ļoti perspektīvs!

### APZĪMĒJUMI

	Meža zona		lielā Priede kā orientieris
	Ezers		Esošas peldvietas
	Autoceļi		Autostāvvietas
	Projektējamās teritorijas robeža		
	Projekta ieceres teritorijas robeža		
	Ezera laipas (arī laivu piestātnes)		
	Meža laipas (uz paļiem, no koka)		
	Meža takas (bez seguma)		

Skiču projekts	Sventes ezera krasta (posmā gar ceļu "Bangas-Rožlauki") labiekārtojuma projekts
Pasūtītājs	Sventes pagasta pārvalde
Izpildītājs	SIA "ORGLAB"
Līguma Nr.	2014.12.10/PL-0001
Ainavu arh.	Viktors Gallers
Datums	20.02.2015
Lapa Nr.	14 Projekta īstenošanas etapi



Daba ir radījusi cilvēku, lai būtu, kas dabu dārgu tur un mīl, kas dabu apbrīno un saudzē.

/J.Marcinkevičs/