

Sabiedriskās apspriešanas laikā saņemtie iedzīvotāju iesniegumi

Anatolijs Sarauers (vārds, uzvārds)
„diegai Saukas pag.” (zemes īpašuma nosaukums)
56880040300 (zemes īpašuma kadastra numurs)

IESNIEGUMS

Informēju dabas aizsardzības plāna dabas parkam „Sauka” izstrādātāju, ka savā zemes īpašumā tuvāko 2 / 5 / 10 (vajadzīgo pasvītrot) gadu laikā esmu plānojis/usi vai vēlētos veikt šādas darbības (vajadzīgo atzīmēt):

- Meža ciršana ainavas kopšanas nolūkos
- Meža ciršana kokmateriālu ieguves nolūkos
- Zemes lietošanas veida transformācija no uz

- Jaunu lauksaimniecības platību apgūšana lopkopībai / graudkopībai / citiem lauksaimniecības veidiem (vajadzīgo pasvītrot)

- Dzīvojamo vai saimniecības ēku būvniecība
- Ražošanas vai lauksaimniecības ēku būvniecība
- Ēku būvniecība tūrisma vajadzībām (piem., kempinga mājiņas, pirts)
- Tūrisma infrastruktūras izveide (piem., dabas taka, laivu piestātne)
- Zemes gabala sadalīšana pārdošanai
- Ēku rekonstrukcija vai būvniecība sabrukušu ēku vietā

- Meliorācijas grāvju tīrīšana
- Jaunas meliorācijas sistēmas izveidošana
- Zivju dīķu vai citu dīķu, kas lielāki par 0,1 ha, ierīkošana

- Cits.....
-
-

Uzmanību! Šim iesniegumam ir informatīva nozīme un tas tiks izmantots, izstrādājot dabas aizsardzības plānu dabas parkam „Sauka”. Lai mainītu zemes gabala plānoto (atļauto) izmantošanu, kas šobrīd noteikta pagasta teritorijas plānojumā, attiecīgs iesniegums jāadresē Viesītes novada domei.

Norādot īpašumā plānotās darbības, pievienojiet zemes robežu plāna kopiju, kurā tās attēlotas!

Anatolijs Saraunovs (vārds, uzvārds)
Līpas, Saukas pag. (zemes īpašuma nosaukums)
56 280070102 (zemes īpašuma kadastra numurs)

IESNIEGUMS

Informēju dabas aizsardzības plāna dabas parkam „Sauka” izstrādātāju, ka savā zemes īpašumā tuvāko 2 / 5 / 10 (vajadzīgo pasvītrot) gadu laikā esmu plānojis/usi vai vēlētos veikt šādas darbības (vajadzīgo atzīmēt):

- Meža ciršana ainavas kopšanas nolūkos
- Meža ciršana kokmateriālu ieguves nolūkos
- Zemes lietošanas veida transformācija no uz

- Jaunu lauksaimniecības platību apgūšana lopkopībai / graudkopībai / citiem lauksaimniecības veidiem (vajadzīgo pasvītrot)

- Dzīvojamo vai saimniecības ēku būvniecība
- Ražošanas vai lauksaimniecības ēku būvniecība
- Ēku būvniecība tūrisma vajadzībām (piem., kempinga mājiņas, pirts)
- Tūrisma infrastruktūras izveide (piem., dabas taka, laivu piestātne)
- Zemes gabala sadalīšana pārdošanai
- Ēku rekonstrukcija vai būvniecība sabrukušu ēku vietā

- Meliorācijas grāvju tīrīšana
- Jaunas meliorācijas sistēmas izveidošana
- Zivju dīķu vai citu dīķu, kas lielāki par 0,1 ha, ierīkošana

- Cits..... *Atpūtas vietas labiekārtošana*
-
-

Uzmanību! Šim iesniegumam ir informatīva nozīme un tas tiks izmantots, izstrādājot dabas aizsardzības plānu dabas parkam „Sauka”. Lai mainītu zemes gabala plānoto (atļauto) izmantošanu, kas šobrīd noteikta pagasta teritorijas plānojumā, attiecīgs iesniegums jāadresē Viesītes novada domei.

Norādot īpašumā plānotās darbības, pievienojiet zemes robežu plāna kopiju, kurā tās attēlotas!

Anatolijs Saracovs (vārds, uzvārds)

Finij "Sauka" pag. (zemes īpašuma nosaukums)

50580040128 (zemes īpašuma kadastra numurs)

IESNIEGUMS

Informēju dabas aizsardzības plāna dabas parkam „Sauka” izstrādātāju, ka savā zemes īpašumā tuvāko **2 / 5 / 10** (vajadzīgo pasvītrot) gadu laikā esmu plānojis/usi vai vēlētos veikt šādas darbības (vajadzīgo atzīmēt):

- Meža ciršana ainavas kopšanas nolūkos
- Meža ciršana kokmateriālu ieguves nolūkos
- Zemes lietošanas veida transformācija no uz

- Jaunu lauksaimniecības platību apgūšana lopkopībai / graudkopībai / citiem lauksaimniecības veidiem (vajadzīgo pasvītrot)

- Dzīvojamo vai saimniecības ēku būvniecība
- Ražošanas vai lauksaimniecības ēku būvniecība
- Ēku būvniecība tūrisma vajadzībām (piem., kempinga mājiņas, pirts)
- Tūrisma infrastruktūras izveide (piem., dabas taka, laivu piestātne)
- Zemes gabala sadalīšana pārdošanai
- Ēku rekonstrukcija vai būvniecība sabrukušu ēku vietā

- Meliorācijas grāvju tīrīšana
- Jaunas meliorācijas sistēmas izveidošana
- Zivju dīķu vai citu dīķu, kas lielāki par 0,1 ha, ierīkošana

- Cits.....
-
-

Uzmanību! Šim iesniegumam ir informatīva nozīme un tas tiks izmantots, izstrādājot dabas aizsardzības plānu dabas parkam „Sauka”. Lai mainītu zemes gabala plānoto (atļauto) izmantošanu, kas šobrīd noteikta pagasta teritorijas plānojumā, attiecīgs iesniegums jāadresē Viesītes novada domei.

Norādot īpašumā plānotās darbības, pievienojiet zemes robežu plāna kopiju, kurā tās attēlotas!

Ainars Purens
.....(vārds, uzvārds)

Purēni
.....(zemes īpašuma nosaukums)

5658.009.0010
.....(zemes īpašuma kadastra numurs)

5658 00 30139 - 16,3 ha

IESNIEGUMS

Informēju dabas aizsardzības plāna dabas parkam „Sauka” izstrādātāju, ka savā zemes īpašumā tuvāko 2 / 5 / 10 (vajadzīgo pasvītrot) gadu laikā esmu plānojis/usi vai vēlētos veikt šādas darbības (vajadzīgo atzīmēt):

- Meža ciršana ainavas kopšanas nolūkos
- Meža ciršana kokmateriālu ieguves nolūkos
- Zemes lietošanas veida transformācija no uz

- Jaunu lauksaimniecības platību apgūšana lopkopībai / graudkopībai / citiem lauksaimniecības veidiem (vajadzīgo pasvītrot)

- Dzīvojamo vai saimniecības ēku būvniecība
- Ražošanas vai lauksaimniecības ēku būvniecība
- Ēku būvniecība tūrisma vajadzībām (piem., kempinga mājiņas, pirts)
- Tūrisma infrastruktūras izveide (piem., dabas taka, laivu piestātne)
- Zemes gabala sadalīšana pārdošanai
- Ēku rekonstrukcija vai būvniecība sabrukušu ēku vietā

- Meliorācijas grāvju tīrīšana
- Jaunas meliorācijas sistēmas izveidošana
- Zivju dīķu vai citu dīķu, kas lielāki par 0,1 ha, ierīkošana

Cits.....

.....

.....

Uzmanību! Šim iesniegumam ir informatīva nozīme un tas tiks izmantots, izstrādājot dabas aizsardzības plānu dabas parkam „Sauka”. Lai mainītu zemes gabala plānoto (atļauto) izmantošanu, kas šobrīd noteikta pagasta teritorijas plānojumā, attiecīgs iesniegums jāadresē Viesītes novada domei.

Norādot īpašumā plānotās darbības, pievienojiet zemes robežu plāna kopiju, kurā tās attēlotas!

Aivars Purvis(vārds, uzvārds)
"Eidukai-2"(zemes īpašuma nosaukums)
5658 005 0003(zemes īpašuma kadastra numurs)
565803 0001 - 4,9 ha

IESNIEGUMS

Informēju dabas aizsardzības plāna dabas parkam „Sauka” izstrādātāju, ka savā zemes īpašumā tuvāko 2 / 5 / 10 (vajadzīgo pasvītrot) gadu laikā esmu plānojis/usi vai vēlētos veikt šādas darbības (vajadzīgo atzīmēt):

- Meža ciršana ainavas kopšanas nolūkos
- Meža ciršana kokmateriālu ieguves nolūkos
- Zemes lietošanas veida transformācija no uz
- Jaunu lauksaimniecības platību apgūšana lopkopībai / graudkopībai / citiem lauksaimniecības veidiem (vajadzīgo pasvītrot)
- Dzīvojamo vai saimniecības ēku būvniecība
- Ražošanas vai lauksaimniecības ēku būvniecība
- Ēku būvniecība tūrisma vajadzībām (piem., kempinga mājiņas, pirts)
- Tūrisma infrastruktūras izveide (piem., dabas taka, laivu piestātne)
- Zemes gabala sadalīšana pārdošanai
- Ēku rekonstrukcija vai būvniecība sabrukušu ēku vietā
- Meliorācijas grāvju tīrīšana
- Jaunas meliorācijas sistēmas izveidošana
- Zivju dīķu vai citu dīķu, kas lielāki par 0,1 ha, ierīkošana
- Cits.....
-
-

Uzmanību! Šim iesniegumam ir informatīva nozīme un tas tiks izmantots, izstrādājot dabas aizsardzības plānu dabas parkam „Sauka”. Lai mainītu zemes gabala plānoto (atļauto) izmantošanu, kas šobrīd noteikta pagasta teritorijas plānojumā, attiecīgs iesniegums jāadresē Viesītes novada domei.

Norādot īpašumā plānotās darbības, pievienojiet zemes robežu plāna kopiju, kurā tās attēlotas!

Gene Porene-Briņe (vārds, uzvārds)
„Marguļģāni” (zemes īpašuma nosaukums)
5658 003 0047 (zemes īpašuma kadastra numurs)

IESNIEGUMS

Informēju dabas aizsardzības plāna dabas parkam „Sauka” izstrādātāju, ka savā zemes īpašumā tuvāko **2 / 5 / 10** (vajadzīgo pasvītrot) gadu laikā esmu plānojis/usi vai vēlētos veikt šādas darbības (vajadzīgo atzīmēt):

- Meža ciršana ainavas kopšanas nolūkos
- Meža ciršana kokmateriālu ieguves nolūkos
- Zemes lietošanas veida transformācija no uz

- Jaunu lauksaimniecības platību apgūšana lopkopībai / graudkopībai / citiem lauksaimniecības veidiem (vajadzīgo pasvītrot)

- Dzīvojamo vai saimniecības ēku būvniecība
- Ražošanas vai lauksaimniecības ēku būvniecība
- Ēku būvniecība tūrisma vajadzībām (piem., kempinga mājiņas, pirts)
- Tūrisma infrastruktūras izveide (piem., dabas taka, laivu piestātne)
- Zemes gabala sadalīšana pārdošanai
- Ēku rekonstrukcija vai būvniecība sabrukušu ēku vietā

- Meliorācijas grāvju tīrīšana
- Jaunas meliorācijas sistēmas izveidošana
- Zivju dīķu vai citu dīķu, kas lielāki par 0,1 ha, ierīkošana

- Cits.....
-
-

Uzmanību! Šim iesniegumam ir informatīva nozīme un tas tiks izmantots, izstrādājot dabas aizsardzības plānu dabas parkam „Sauka”. Lai mainītu zemes gabala plānoto (atļauto) izmantošanu, kas šobrīd noteikta pagasta teritorijas plānojumā, attiecīgs iesniegums jāadresē Viesītes novada domei.

Norādot īpašumā plānotās darbības, pievienojiet zemes robežu plāna kopiju, kurā tās attēlotas!

Aivars Pucins(vārds, uzvārds)
„Meža Arītes”(zemes īpašuma nosaukums)
5680 002 0041(zemes īpašuma kadastra numurs)

IESNIEGUMS

Informēju dabas aizsardzības plāna dabas parkam „Sauka” izstrādātāju, ka savā zemes īpašumā tuvāko 2 / 5 / 10 (vajadzīgo pasvītrot) gadu laikā esmu plānojis/usi vai vēlētos veikt šādas darbības (vajadzīgo atzīmēt):

- Meža ciršana ainavas kopšanas nolūkos
- Meža ciršana kokmateriālu ieguves nolūkos
- Zemes lietošanas veida transformācija no uz
- Jaunu lauksaimniecības platību apgūšana lopkopībai / graudkopībai / citiem lauksaimniecības veidiem (vajadzīgo pasvītrot)
- Dzīvojamo vai saimniecības ēku būvniecība
- Ražošanas vai lauksaimniecības ēku būvniecība
- Ēku būvniecība tūrisma vajadzībām (piem., kempinga mājiņas, pirts)
- Tūrisma infrastruktūras izveide (piem., dabas taka, laivu piestātne)
- Zemes gabala sadalīšana pārdošanai
- Ēku rekonstrukcija vai būvniecība sabrukušu ēku vietā
- Meliorācijas grāvju tīrīšana
- Jaunas meliorācijas sistēmas izveidošana
- Zivju dīķu vai citu dīķu, kas lielāki par 0,1 ha, ierīkošana
- Cits.....
-
-

Uzmanību! Šim iesniegumam ir informatīva nozīme un tas tiks izmantots, izstrādājot dabas aizsardzības plānu dabas parkam „Sauka”. Lai mainītu zemes gabala plānoto (atļauto) izmantošanu, kas šobrīd noteikta pagasta teritorijas plānojumā, attiecīgs iesniegums jāadresē Viesītes novada domei.

Norādot īpašumā plānotās darbības, pievienojiet zemes robežu plāna kopiju, kurā tās attēlotas!

Jyors Raskeļovs 180185-11227 (vārds, uzvārds)
„Ēzeriņš” (zemes īpašuma nosaukums)
5688 007 0017 (zemes īpašuma kadastra numurs)

IESNIEGUMS

Informēju dabas aizsardzības plāna dabas parkam „Sauka” izstrādātāju, ka savā zemes īpašumā tuvāko 2 / 5 / 10 (vajadzīgo pasvītrot) gadu laikā esmu plānojis/usi vai vēlētos veikt šādas darbības (vajadzīgo atzīmēt):

- Meža ciršana ainavas kopšanas nolūkos
- Meža ciršana kokmateriālu ieguves nolūkos
- Zemes lietošanas veida transformācija no uz
- Jaunu lauksaimniecības platību apgūšana lopkopībai / graudkopībai / citiem lauksaimniecības veidiem (vajadzīgo pasvītrot)
- Dzīvojamo vai saimniecības ēku būvniecība
- Ražošanas vai lauksaimniecības ēku būvniecība
- Ēku būvniecība tūrisma vajadzībām (piem., kempinga mājiņas, pirts)
- Tūrisma infrastruktūras izveide (piem., dabas taka, laivu piestātne)
- Zemes gabala sadalīšana pārdošanai
- Ēku rekonstrukcija vai būvniecība sabrukušu ēku vietā
- Meliorācijas grāvju tīrīšana
- Jaunas meliorācijas sistēmas izveidošana
- Zivju dīķu vai citu dīķu, kas lielāki par 0,1 ha, ierīkošana
- Cits... uzjomošana - stādāma nītra aviācijai
-
-

Uzmanību! Šim iesniegumam ir informatīva nozīme un tas tiks izmantots, izstrādājot dabas aizsardzības plānu dabas parkam „Sauka”. Lai mainītu zemes gabala plānoto (atļauto) izmantošanu, kas šobrīd noteikta pagasta teritorijas plānojumā, attiecīgs iesniegums jāadresē Viesītes novada domei.

Norādot īpašumā plānotās darbības, pievienojiet zemes robežu plāna kopiju, kurā tās attēlotas!



Juris Lūpiš (vārds, uzvārds)
"Jegvāni", EZERGRĀVĀNI (zemes īpašuma nosaukums)
56580010112 (zemes īpašuma kadastra numurs)
56580030138 ~~801~~

IESNIEGUMS

Informēju dabas aizsardzības plāna dabas parkam „Sauka” izstrādātāju, ka savā zemes īpašumā tuvāko 2 / 5 / 10 (vajadzīgo pasvītrot) gadu laikā esmu plānojis/usi vai vēlētos veikt šādas darbības (vajadzīgo atzīmēt):

- Meža ciršana ainavas kopšanas nolūkos
- Meža ciršana kokmateriālu ieguves nolūkos
- Zemes lietošanas veida transformācija no uz

- Jaunu lauksaimniecības platību apgūšana lopkopībai / graudkopībai / citiem lauksaimniecības veidiem (vajadzīgo pasvītrot)

- Dzīvojamo vai saimniecības ēku būvniecība
- Ražošanas vai lauksaimniecības ēku būvniecība
- Ēku būvniecība tūrisma vajadzībām (piem., kempinga mājiņas, pirts)
- Tūrisma infrastruktūras izveide (piem., dabas taka, laivu piestātne)
- Zemes gabala sadalīšana pārdošanai
- Ēku rekonstrukcija vai būvniecība sabrukušu ēku vietā

- Meliorācijas grāvju tīrīšana
- Jaunas meliorācijas sistēmas izveidošana
- Zivju dīķu vai citu dīķu, kas lielāki par 0,1 ha, ierīkošana

- Cits.....
-
-

56580030138 ~~801~~
56580030138 ~~801~~

Uzmanību! Šim iesniegumam ir informatīva nozīme un tas tiks izmantots, izstrādājot dabas aizsardzības plānu dabas parkam „Sauka”. Lai mainītu zemes gabala plānoto (atļauto) izmantošanu, kas šobrīd noteikta pagasta teritorijas plānojumā, attiecīgs iesniegums jāadresē Viesītes novada domei.

Norādot īpašumā plānotās darbības, pievienojiet zemes robežu plāna kopiju, kurā tās attēlotas!

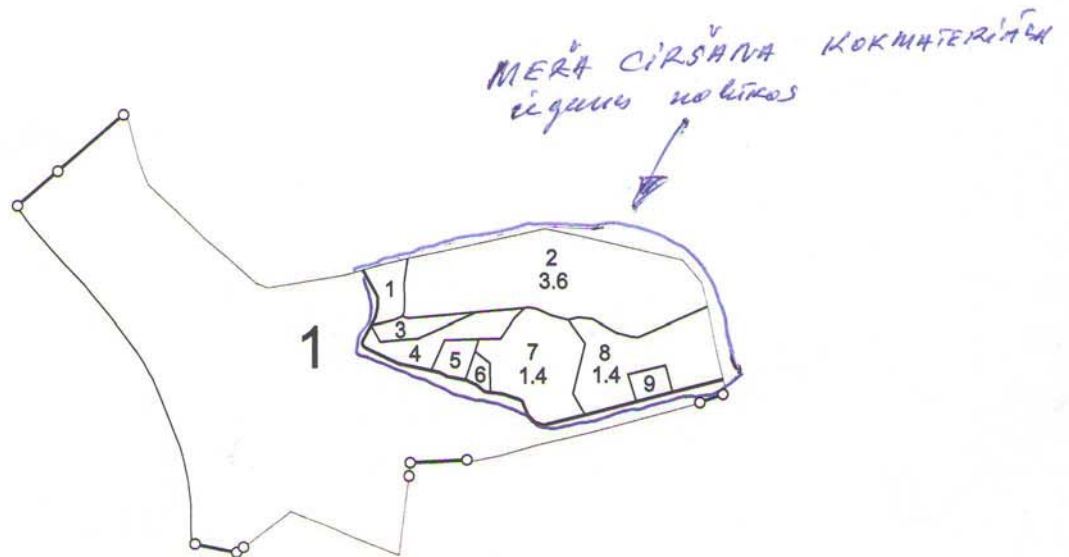
Elkšņu pagasts
Viesītes novads

Saimniecība " Gravāni "

Kadastra nr. 5658 001 0112

Meža zemju plāns

Mērogs 1 : 10 000



EKSPLIKĀCIJA

ZEMES LIETOŠANAS VEIDI

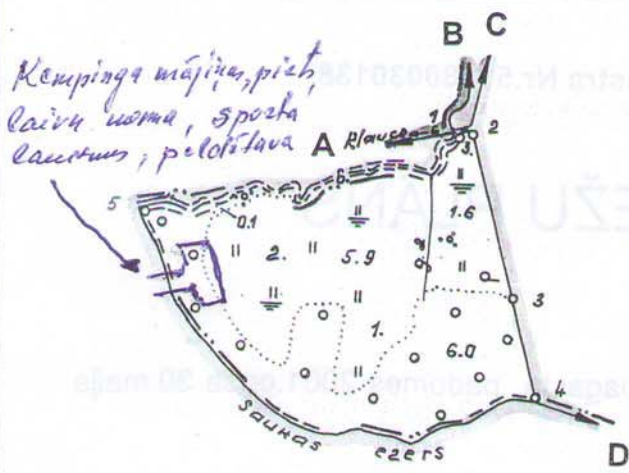
Zemes gabalu Nr.	Kopplatība ha	Lauksaimniecībā izmantojamās zemes	TAJĀ SKAITĀ				Meži	Krāmj	Purvi	Zem ūdeņiem	T.sk. Zem zivju dīķiem	Zem akām un pagalmiem	Zem ceļiem	Parejās zemes	Meliorēta lauksaimniecībā izmantojamā zeme	Nepiec. meliorāc. sist. remonts vai rekonstrukcija
			Aromzeme	Augļu dārzeņi	Pļavas	Garšbas										
1.	13.9	7.5	-	-	7.5	-	6.0	0.1	-	0.3	-	-	-	-	-	-
2.	3.1	2.4	2.4	-	-	-	-	0.1	-	0.3	-	-	0.1	0.2	2.4	-
Kopa	17.0	9.9	2.4	-	7.5	-	6.0	0.2	-	0.6	-	-	0.1	0.2	2.4	-

ZEMES IZVIETOJUMA SCHEMA
 Vidusdaugavas reģionālās nodales arhīva dokumentu izstrādātava Jēkabpīlī

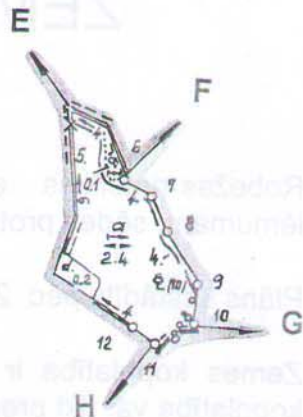


saimniecība "Ezergravāni"

1.zemes vienība
56580030138



2.zemes vienība
56580010177



APROBEŽOJUMI

1.zemes vienība

- 1 - Saukas ezera 300 m aizsargjosla 0,7 km, 13,3 ha, tai skaitā Saukas ezera tauvas josla 10 m, 0,7 km, 0,7 ha
- 2 - Saukas dabas parks - valsts nozīmes īpaši aizsargājama dabas teritorija - 1.zemes vienība - 13,9 ha
- 3 - Klauces upes 10 m aizsargjosla 10 m, 0,02 km, 0,02 ha

2.zemes vienība

- 4 - ceļa servitūts 4 m, 0,3 km, 0,1 ha
- 5 - koplietošanas ūdensnotekas 10 m aizsargjosla 0,38 km, 0,4 ha

KOPIJA NO PIRMDOKUMENTA PAREIZĀ

LR Valsts zemes dienesta

Vidusdaugavas reģionālās nodales

arhiviste

R. Endriāns
R. Endriāns

2007.g.

Jēkabpīlī

ROBEŽU APRAKSTS

- A-B s-bas "Saukas arodvidusskola" zeme Saukas pagastā
- B-C s-bas "Saukas arodvidusskola" zeme Elkšņu pagastā
- C-D s-bas "Salas" zeme
- D-A Saukas pagasta zeme
- E-F s-bas "Dzelmes" zeme
- F-G s-bas "Ķerķēni" zeme
- G-H Elkšņu pagasta pašvaldības zeme
- H-E kopīpašuma "Gravāni" zeme

Kontūru fotokartes Nr. 2226, 2177
 Nr.zemes ierīcības projektā 4³⁹⁰
 M 1:10 000

VZD Vidusdaugavas reģionālā nodaļa Pasūtījumu izpildes pārvalde Mērniecības un topogrāfijas daļa			
Vadītājs	I.Birkovs		31.07.2001.
Ierādāja	I.Calīte		01.06.2001.
Plānu zīmēja	I.Calīte		24.07.2001.