

726000 727000 728000 729000 730000 731000 732000 733000

Apzīmējumi

- Valsts robeža
- Plānotā dabas parka robeža
- Pašreizējā dabas parka robeža
- Zemes vienības robežas
- Zemes vienību īpašumtiesību veids
 - Fiziska persona
 - Juridiska persona
 - Pašvaldība
 - Valsts



SIA "Vides Konsultāciju Birojs"
 Reģ.Nr.40003282693
VKB
 Vides Konsultāciju Birojs
 Ezermalas iela 28, Rīga, LV-1014
 Tālr. 67557668, www.vkb.lv

Zemes īpašumtiesību sadalījuma karte

ĪADT dabas parka "Vecumu meži"
 dabas aizsardzības plāns 2020. - 2032. gadam

Karte sagatavota LKS-92 TM koordinātu sistēmā

Karte sagatavota izmantojot © Dabas aizsardzības pārvaldes un lauka apsekošanas datus


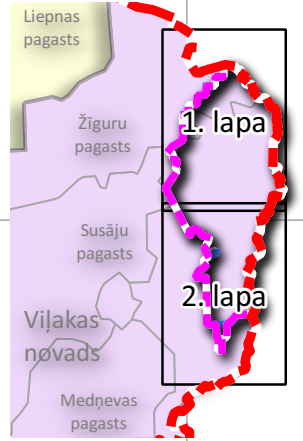
Lapu skaits
1 no 2

Mērogs
1: 30 000

Kartogrāfiskā pamatne: Ortofotokarte mērogā 1: 10 000 © Latvijas Ģeotelpiskās informācijas aģentūra, 2018; Topogrāfiskā karte mērogā 1: 10 000 © Latvijas Ģeotelpiskās informācijas aģentūra, 2018

Mēroga noteiktība
1 : 10 000

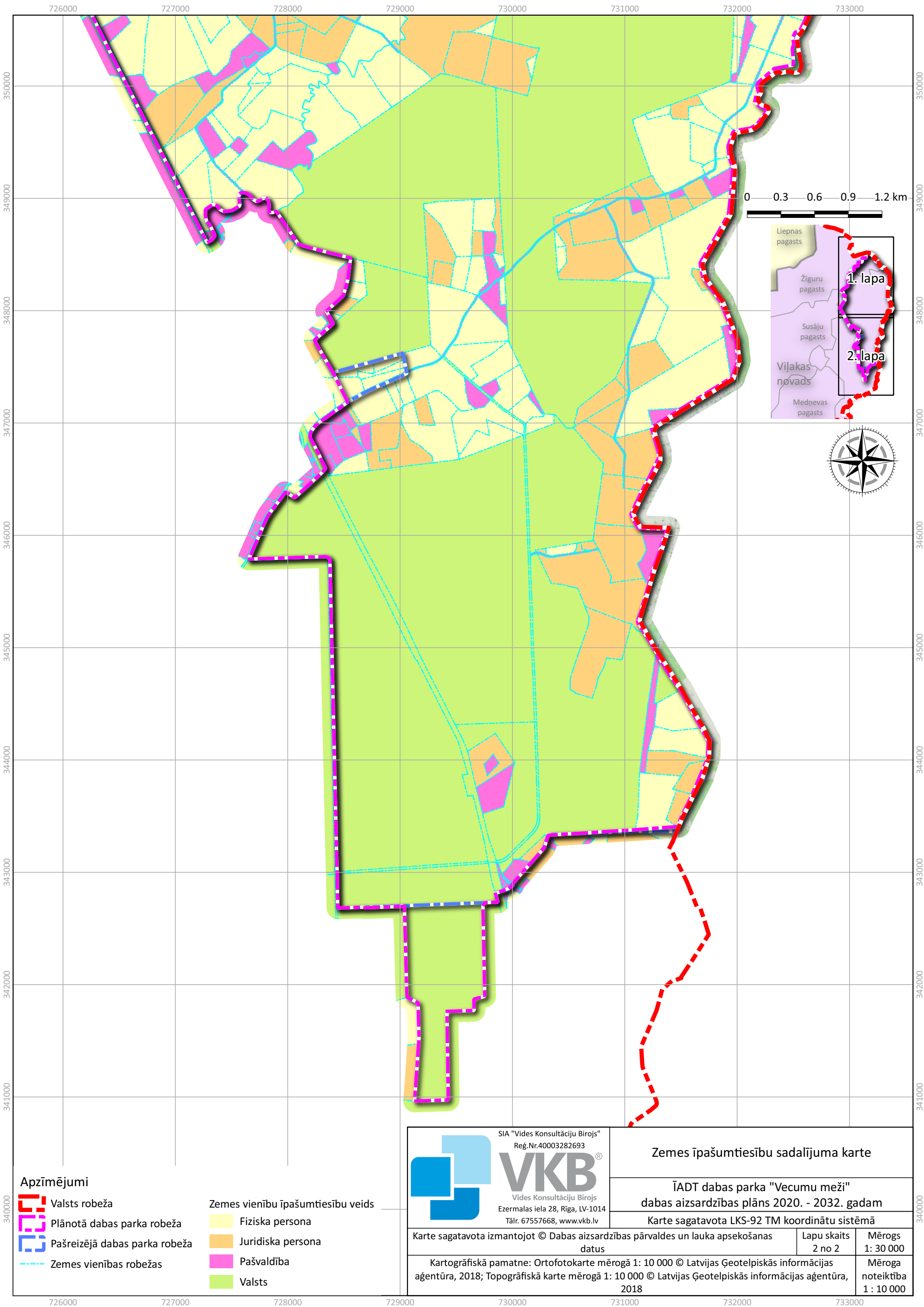
0 0.3 0.6 0.9 1.2 km



361000
360000
359000
358000
357000
356000
355000
354000
353000
352000
351000

361000
360000
359000
358000
357000
356000
355000
354000
353000
352000
351000

726000 727000 728000 729000 730000 731000 732000 733000



Apzīmējumi

- | | | | |
|--|-------------------------------|--|-------------------|
| | Valsts robeža | | Fiziska persona |
| | Plānotā dabas parka robeža | | Juridiska persona |
| | Pašreizējā dabas parka robeža | | Pašvaldība |
| | Zemes vienības robežas | | Valsts |

SIA "Vides Konsultāciju Birojs"
 Reģ.Nr.40003282693
VKB[®]
 Vides Konsultāciju Birojs
 Ezermalas iela 28, Rīga, LV-1014
 Tālr. 67557668, www.vkb.lv

Zemes īpašumtiesību sadalījuma karte

ĪADT dabas parka "Vecumu meži"
 dabas aizsardzības plāns 2020. - 2032. gadam

Karte sagatavota LKS-92 TM koordinātu sistēmā

Karte sagatavota izmantojot © Dabas aizsardzības pārvaldes un lauka apsekošanas
 datus

Lapu skaits
 2 no 2

Mērogs
 1: 30 000

Kartogrāfiskā pamatne: Ortofotokarte mērogā 1: 10 000 © Latvijas Ģeotelpiskās informācijas
 aģentūra, 2018; Topogrāfiskā karte mērogā 1: 10 000 © Latvijas Ģeotelpiskās informācijas aģentūra,
 2018

Mēroga
 noteiktība
 1: 10 000