

726000 727000 728000 729000 730000 731000 732000 733000

### Apzīmējumi

- Valsts robeža
- Plānotā dabas parka robeža
- Pašreizējā dabas parka robeža
- Zemes lietojuma veids
- Lauksaimniecībā izmantojamā zeme (LIZ)
- Zeme zem mežiem
- Zeme zem ūdeņiem
- Upes
- Grāvji



SIA "Vides Konsultāciju Birojs"  
Reģ.Nr.40003282693  
**VKB**  
Vides Konsultāciju Birojs  
Ezermalas iela 28, Rīga, LV-1014  
Tālr. 67557668, www.vkb.lv

### Zemes lietojuma veidu karte

ĪADT dabas parka "Vecumu meži"  
dabas aizsardzības plāns 2020. - 2032. gadam

Karte sagatavota LKS-92 TM koordinātu sistēmā

Karte sagatavota izmantojot © Dabas aizsardzības pārvaldes un lauka apsekošanas datus


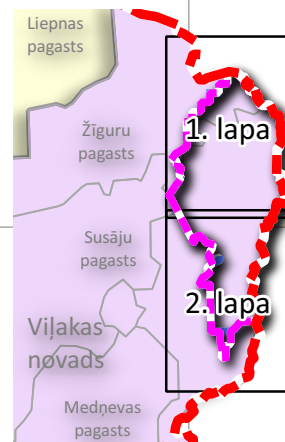
Lapu skaits  
1 no 2

Mērogs  
1: 30 000

Kartogrāfiskā pamatne: Ortofotokarte mērogā 1: 10 000 © Latvijas Ģeotelpiskās informācijas aģentūra, 2018; Topogrāfiskā karte mērogā 1: 10 000 © Latvijas Ģeotelpiskās informācijas aģentūra, 2018

Mēroga noteiktība  
1 : 10 000

0 0.3 0.6 0.9 1.2 km



361000

360000

359000

358000

357000

356000

355000

354000

353000

352000

351000

361000

360000

359000

358000

357000

356000

355000

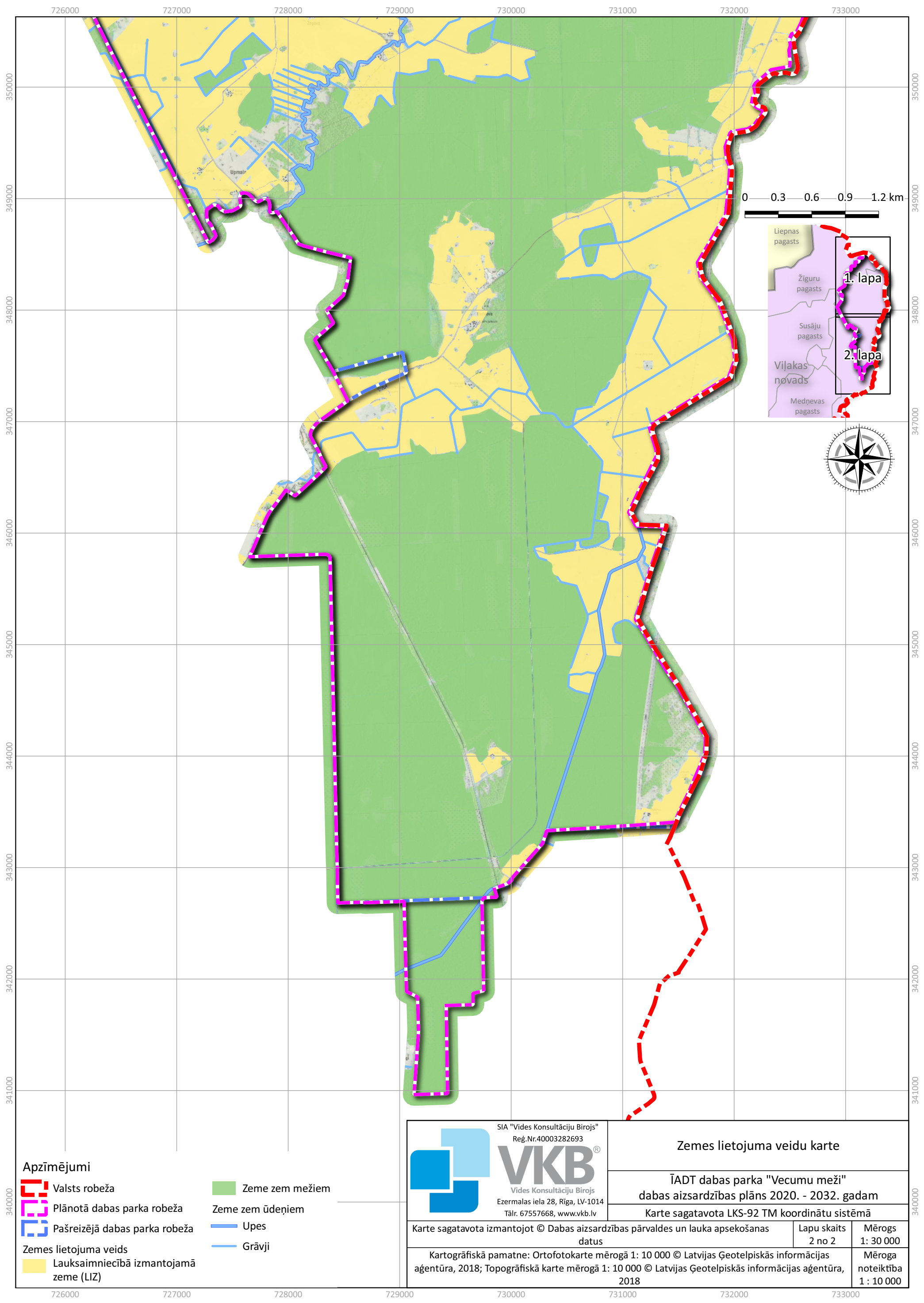
354000

353000

352000

351000

726000 727000 728000 729000 730000 731000 732000 733000



**Apzīmējumi**

- Valsts robeža
- Plānotā dabas parka robeža
- Pašreizējā dabas parka robeža
- Zeme zem mežiem
- Zeme zem ūdeņiem
- Upes
- Grāvji
- Lauksaimniecībā izmantojamā zeme (LIZ)

SIA "Vides Konsultāciju Birojs"  
 Reģ.Nr.40003282693  
**VKB**<sup>®</sup>  
 Vides Konsultāciju Birojs  
 Ezermalas iela 28, Rīga, LV-1014  
 Tālr. 67557668, www.vkb.lv

**Zemes lietojuma veidu karte**

**ĪADT dabas parka "Vecumu meži"  
 dabas aizsardzības plāns 2020. - 2032. gadam**

Karte sagatavota LKS-92 TM koordinātu sistēmā

Karte sagatavota izmantojot © Dabas aizsardzības pārvaldes un lauka apsekošanas datus	Lapu skaits 2 no 2	Mērogs 1: 30 000
Kartogrāfiskā pamatne: Ortofotokarte mērogā 1: 10 000 © Latvijas Ģeotelpiskās informācijas aģentūra, 2018; Topogrāfiskā karte mērogā 1: 10 000 © Latvijas Ģeotelpiskās informācijas aģentūra, 2018		Mēroga noteiktība 1 : 10 000