

















**3. pielikums.**  
**Piedāvāto apsaimniekošanas pasākumu un tūrisma  
infrastruktūras karte**










# Apzīmējumi

 Dabas parka "Talsu pauguraine" robeža












## Esošie infrastruktūras objekti

-  Informācijas stends
-  Soliņš
-  Laipa ezerā
-  Skatu tornis
-  Slaloma trase
-  Tualete
-  Norādes zīme
-  Labiekārtota atpūtas vieta
-  Atpūtas vieta ar daļēju labiekārtojumu
-  Brīvdabas pasākumu norises vieta
-  Kāpnes
-  Informatīvā zīme
-  Izziņas taka
-  Slēpošanas trase
-  Novada nozīmes velomaršruts
-  MTB sacensību maršruts

## Perspektīvie infrastruktūras objekti

-  Informācijas stends
-  Norādes zīme uz skatu torni
-  Nepieciešama aizlieguma zīme mehāniskajiem transportlīdzekļiem
-  Borderkrosa trase
-  Stāvvietā automašīnām
-  Tualete
-  Izziņas taka
-  Pastaigu maršruts
-  EuroVelo maršruts

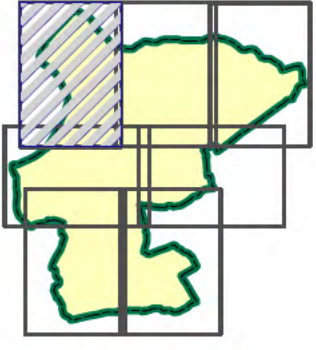
## Apsaimniekošanas pasākumi

-  Antropogēnās slodzes samazināšana Sirdsezerā
-  Bīstamo koku izvākšana
-  Latvāņa apkarošana
-  Krūmu ciršana zāļu purvā
-  Krūmu izciršana atpūtas vietās
-  Niedru izplaušana atpūtas vietās
-  Tūrisma infrastruktūras uzturēšana
-  Kultūrvēsturisko ēku atjaunošana
-  Zālāju biotopu apsaimniekošana
-  BVZ apsaimniekošana
-  Potenciāli vērtīgo zālāju apsaimniekošana

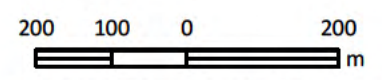
416000

417000

418000



Lapa 1 no 7



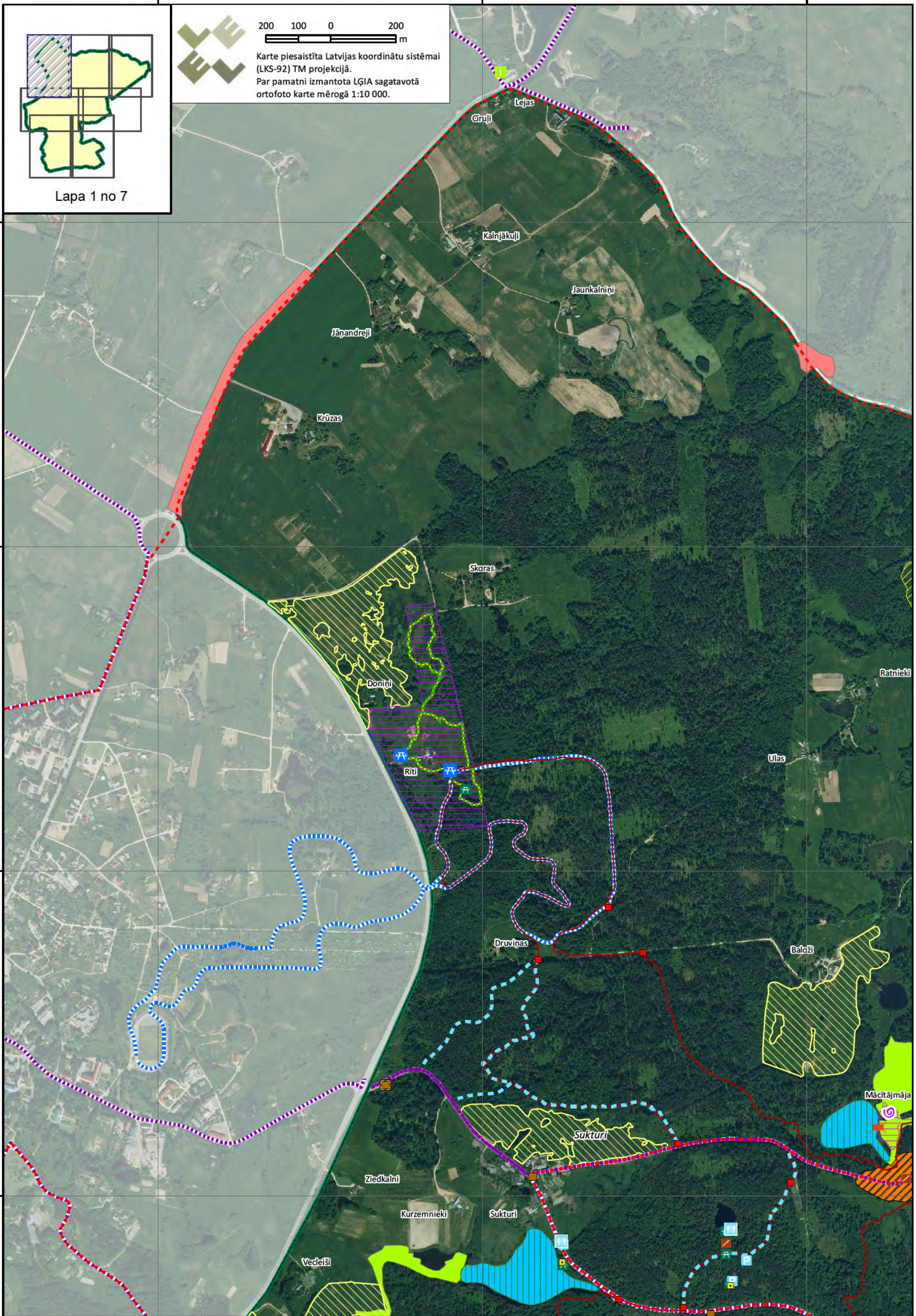
Karte piesaistīta Latvijas koordinātu sistēmai (LKS-92) TM projekcijā.  
 Par pamatni izmantota LĢIA sagatavotā ortofoto karte mērogā 1:10 000.

348000

347000

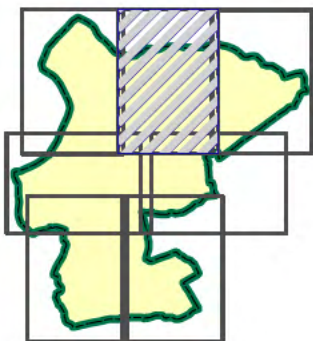
346000

345000



419000

420000



Lapa 2 no 7



200 100 0 200  
m

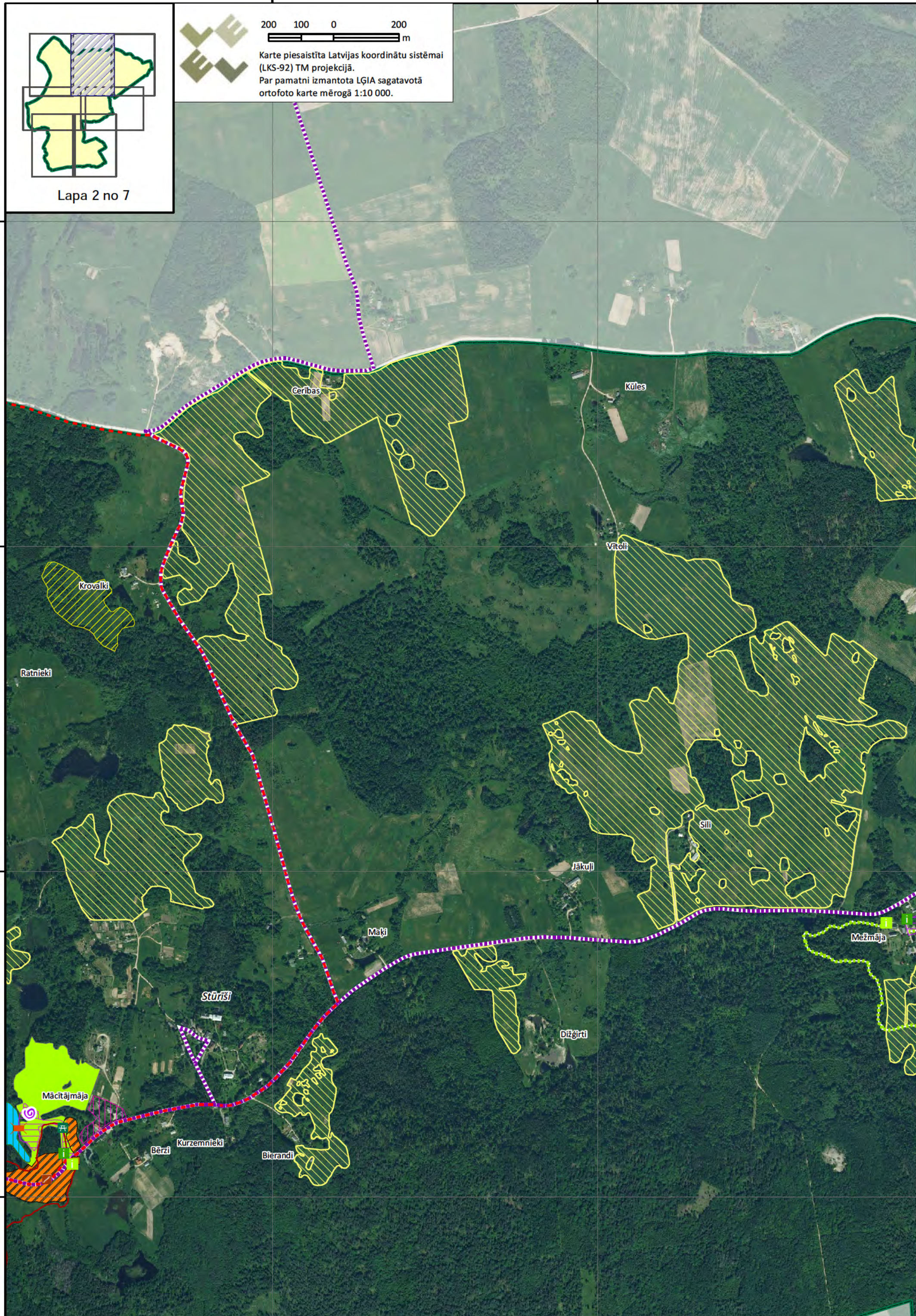
Karte piesaistīta Latvijas koordinātu sistēmai (LKS-92) TM projekcijā.  
Par pamatni izmantota LĢIA sagatavotā ortofoto karte mērogā 1:10 000.

348000

347000

346000

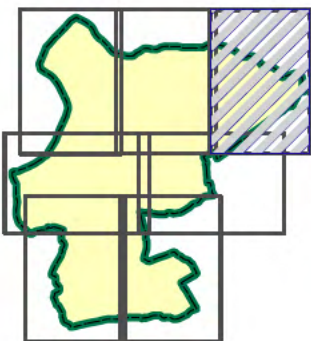
345000



421000

422000

423000



Lapa 3 no 7



200 100 0 200  
m

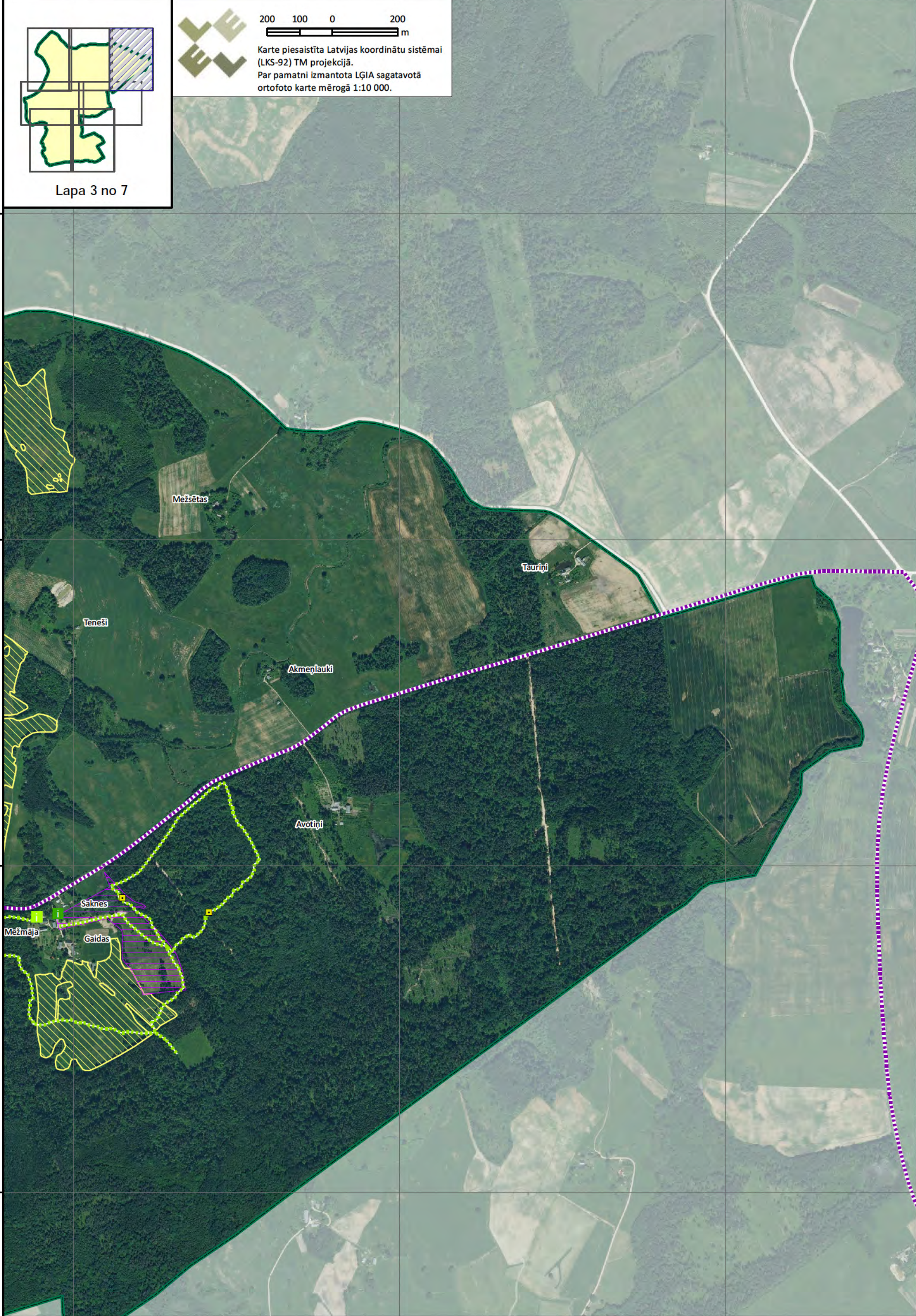
Karte piesaistīta Latvijas koordinātu sistēmai (LKS-92) TM projekcijā.  
Par pamatni izmantota LĢIA sagatavotā ortofoto karte mērogā 1:10 000.

348000

347000

346000

345000



416000

417000

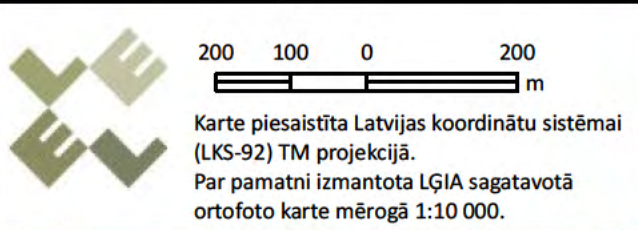
418000

419000

345000

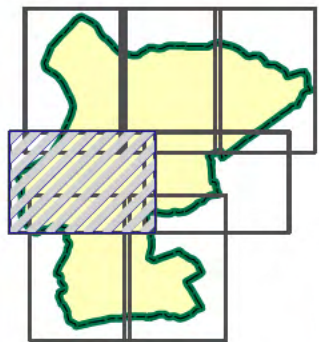
344000

343000

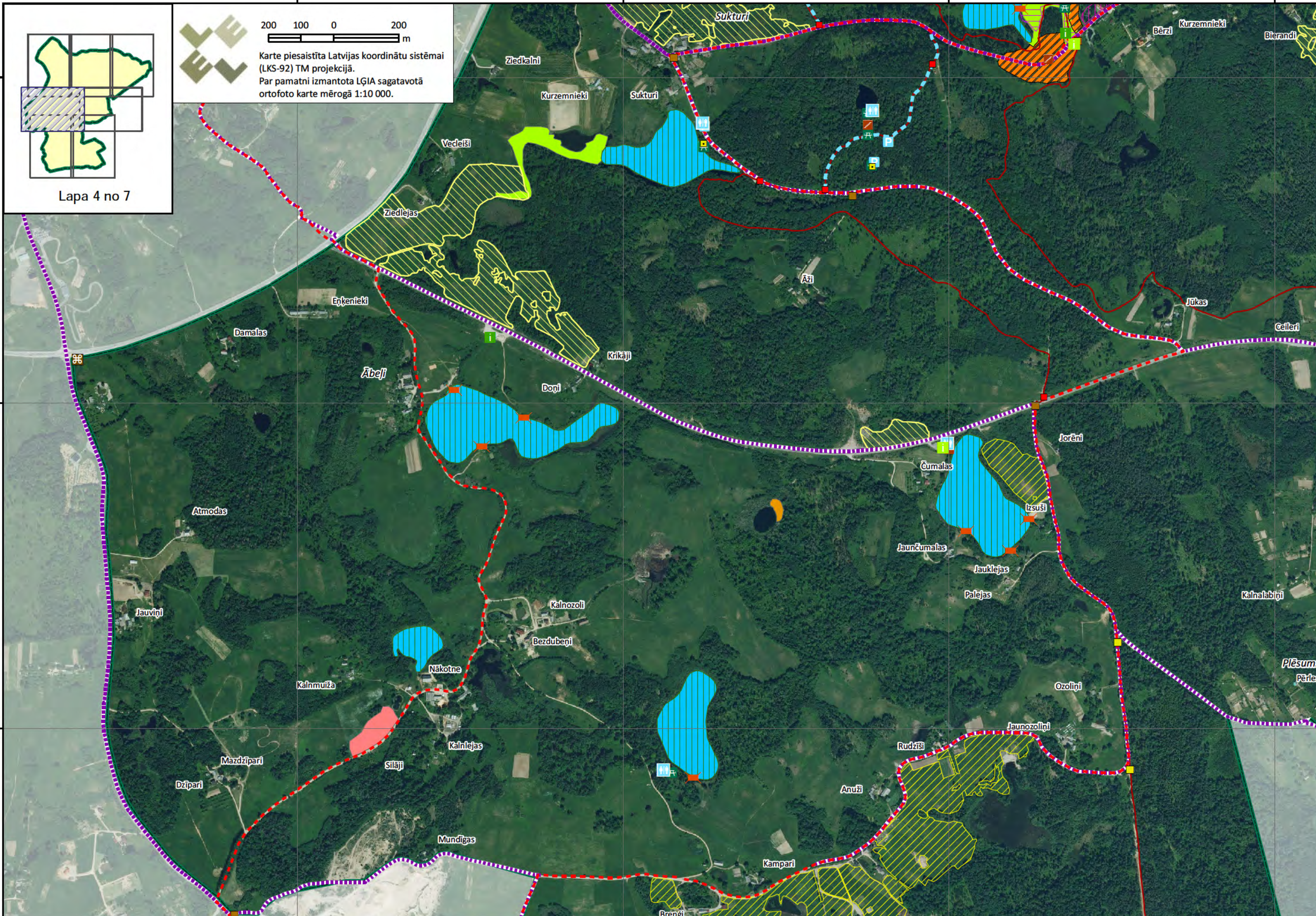


200 100 0 200  
m

Karte piesaistīta Latvijas koordinātu sistēmai (LKS-92) TM projekcijā.  
Par pamatni izmantota LĢIA sagatavotā ortofoto karte mērogā 1:10 000.



Lapa 4 no 7



419000

420000

421000

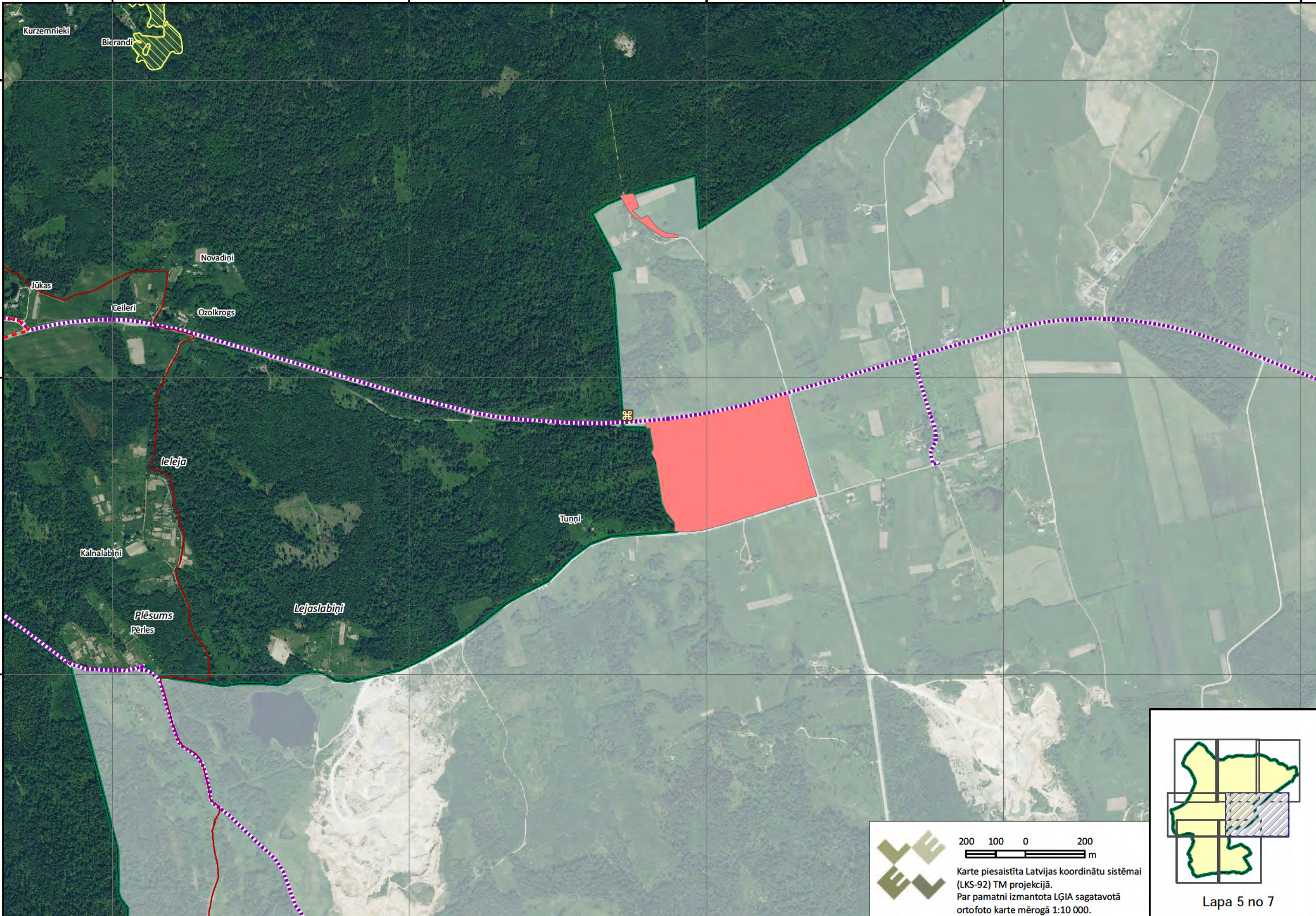
422000

423000

345000

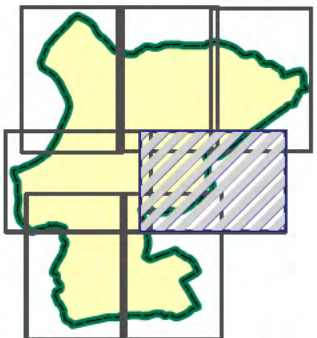
344000

343000

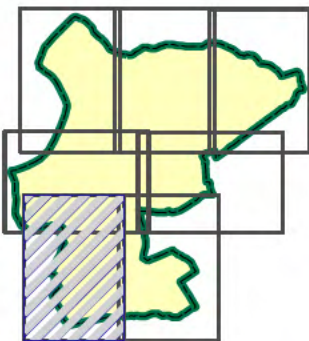
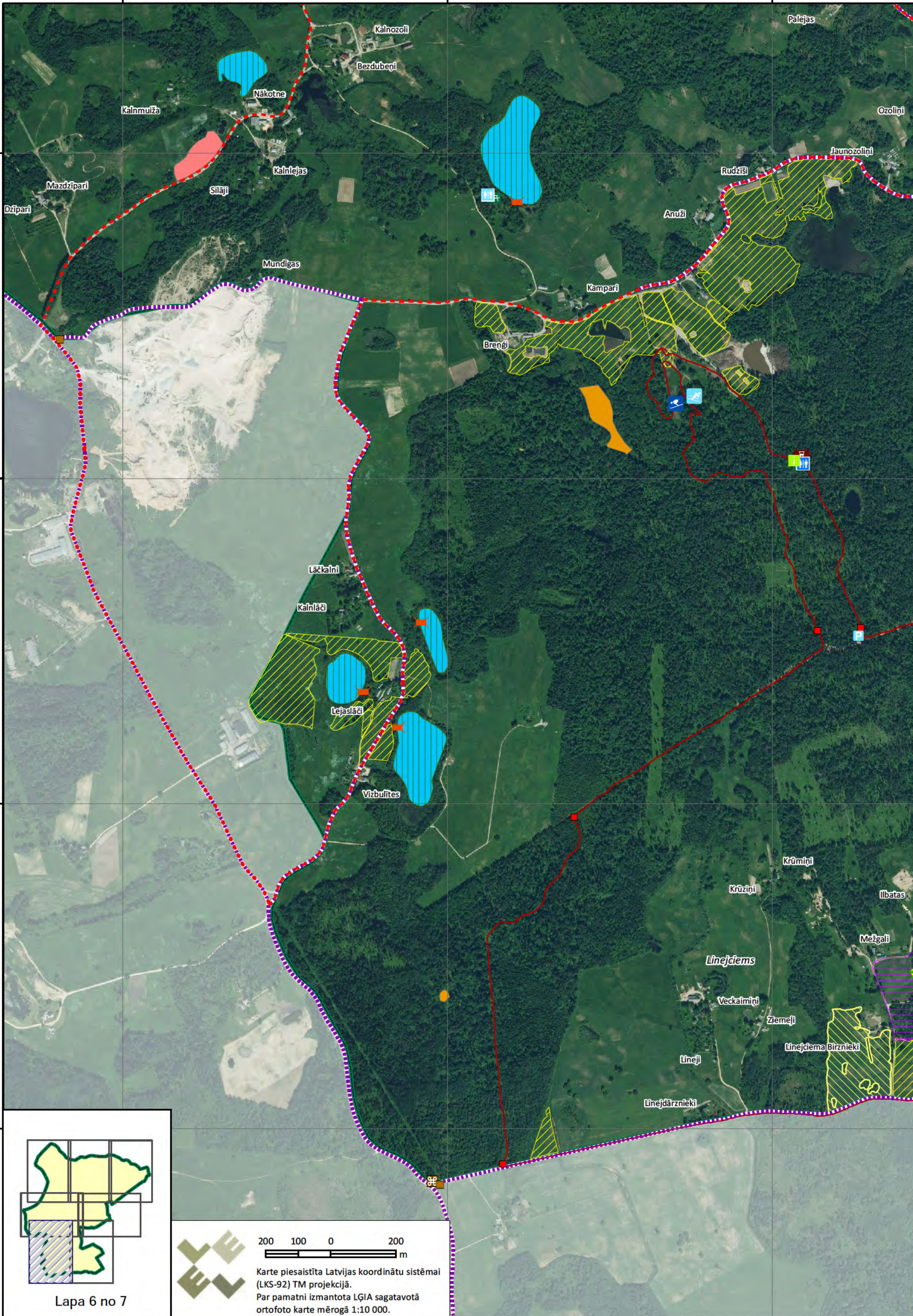


200 100 0 200  
m

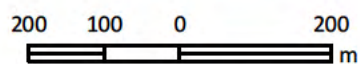
Karte piesaistīta Latvijas koordinātu sistēmai (LKS-92) TM projekcijā.  
Par pamatni izmantota LĢIA sagatavotā ortofoto karte mērogā 1:10 000.



Lapa 5 no 7



Lapa 6 no 7



Karte piesaistīta Latvijas koordinātu sistēmai (LKS-92) TM projekcijā.  
 Par pamatni izmantota LĢIA sagatavotā ortofoto karte mērogā 1:10 000.



421000

422000

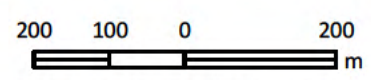
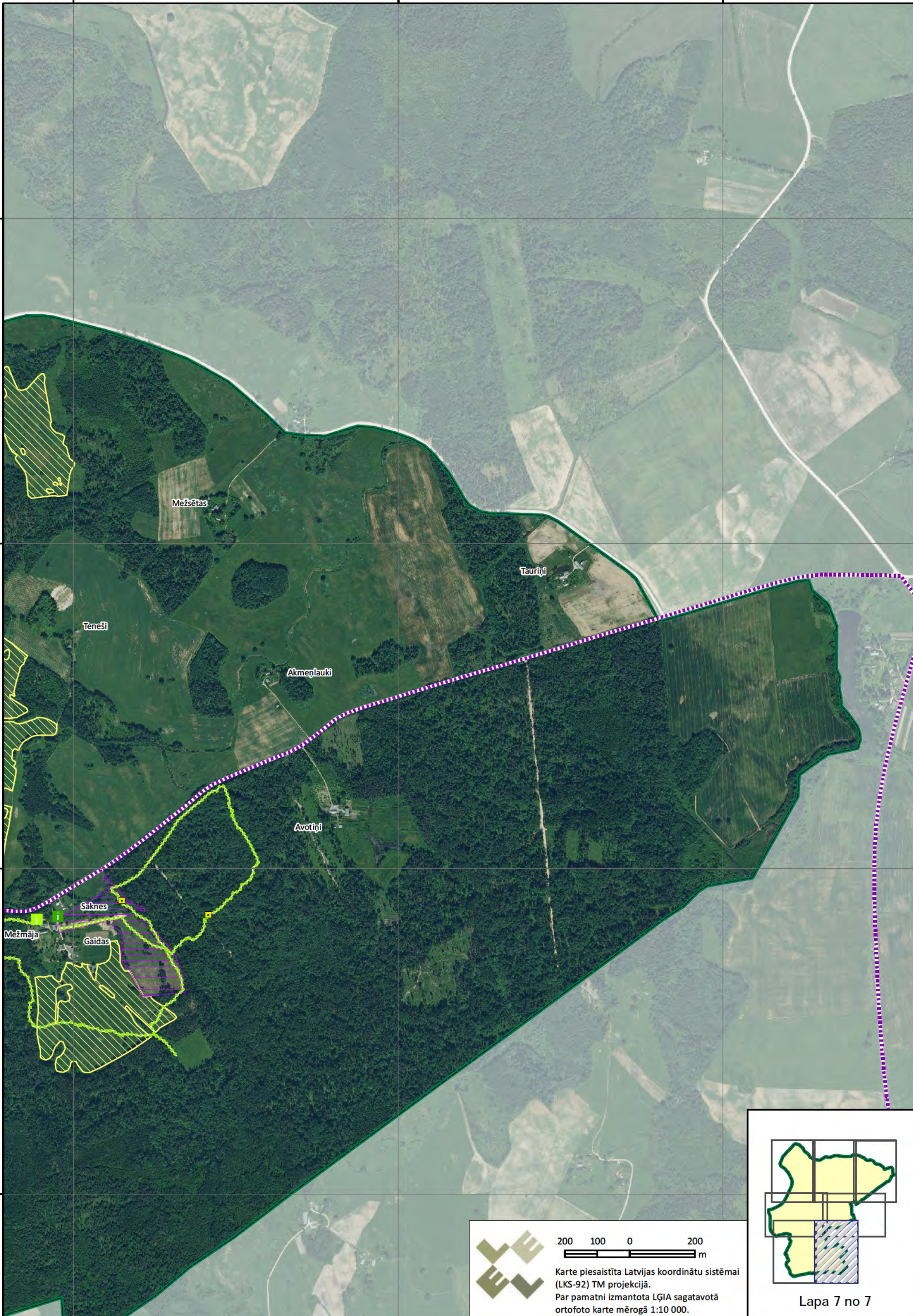
423000

348000

347000

346000

345000



Karte piesaistīta Latvijas koordinātu sistēmai (LKS-92) TM projekcijā.  
Par pamatni izmantota LĢIA sagatavotā ortofoto karte mērogā 1:10 000.

