

# Vides pieejamības pamatprincipi darbā ar ĪADT apmeklētājiem

Inese Roze

30.05.2011.

Ķemeri



IEGULDĪJUMS TAVĀ NĀKOTNĒ

# Pieturpunkti:

- Kāpēc ĪADT būtu jāpielāgo cilvēkiem ar invaliditāti / īpašām vajadzībām?
- Šķēršļi ĪADT cilvēkiem ar invaliditāti
- Ieguvumi
- Pieejamības prasības
- Iespējamie rīcības varianti pieejamības veicināšanai



# Cilvēki ar invaliditāti / cilvēki ar īpašām vajadzībām

- Invaliditāte sevī ietver fiziskā vai garīgā stāvokļa pasliktināšanos, kam ir būtisks un ilgtermiņa nelabvēlīgs efekts uz personas spēju veikt normālas ikdienas darbības.
- Ir divi invaliditātes izraisīti izturēšanās ierobežojumi - mobilitātes un saziņas / komunikācijas ierobežojumi.

Disability Discrimination Act (the United Kingdom)

# Cilvēki ar invaliditāti / cilvēki ar īpašām vajadzībām

- Veci cilvēki, cilvēki ar pārejošām veselības problēmām, ģimenes ar maziem bērniem



# Brīvā laika pavadīšana un invaliditāte

Vajadzība	Vajadzība pēc...	Apgrūtinājumi cilvēkiem ar invaliditāti
<b>1. rekreācija</b>	atpūta, miers, komforta sajūta, patīkama sava ķermeņa izjūta	↓ atkarība no citiem cilvēkiem (nav iespējas palikt vienam, stāvokļa maiņa, laika iedalījums, ķermeņa aprūpe)
<b>2. kompensācija</b>	iekšējs miers / harmonija, apstākļu un izklaides iespēju maiņa	↓ nepietiekam mobilitāte, jo nepieejama vide ↓ šauras izklaides iespēju piedāvājums

Vajadzība	Vajadzība pēc...	Apgrūtinājumi cilvēkiem ar invaliditāti
<b>3. izglītība</b>	Iepazīšana / izzināšana, tālākizglītošanās vai pārkvalificēšanās	<p>↓ neliels skaits pieejamu izglītības iestāžu</p> <p>↓ ierobežots skaits profesiju</p>
<b>4. vērošana / apcere</b>	sevis piedzīvošana un prieks par sevi	<p>↓ atkarība no aprūpējoša personāla un aprūpes</p> <p>↓ izolētība esot tikai savā sabiedrībā</p>
<b>5. komunikācija</b>	saziņa, dažādas sociālās saskarsmes, sabiedriskums	<p>↓ samazināta vajadzība pēc komunikācijas</p> <p>↓ vilšanās un sajūtas 'es netieku saprasts'</p> <p>↓ ierobežota sasniedzamība un komunikācijas partneru izvēle</p>

Vajadzība	Vajadzība pēc...	Apgrūtinājumi cilvēkiem ar invaliditāti
<b>6. integrācija</b>	būšana kopā, piederība kopienai un sociālai stabilitātei	<ul style="list-style-type: none"> <li>↓ kontaktpersonu un grupa maiņa, neņemot vērā personīgās intereses</li> <li>↓ diskriminācija un sociāla izolētība sabiedrībā</li> </ul>
<b>7. līdzdalība</b>	līdzsadarbošanās, līdzdalība lēmumu pieņemšanā un iesaistīšanās tā īstenošanā	<ul style="list-style-type: none"> <li>↓ lēmumus pieņem citas personas un institūcijas</li> <li>↓ lēmumus pieņem grupu vadītāji</li> </ul>
<b>8. iekļaušanās kultūras dzīvē</b>	radoša attīstība, produktīvas aktivitātes un līdzdalība kultūras dzīvē	<ul style="list-style-type: none"> <li>↓ vispirms ir jārada radošas un produktīvas brīvā laika pavadīšanas iespējas</li> <li>↓ kultūras piedāvājums nereti nav piemērots cilvēkiem ar īpašām vajadzībām un ir grūti sasniedzams</li> </ul>

(Markowetz R., Cloerkes G. (Hrsg.). Freizeit im Leben behinderter Menschen: theoretische Grundlagen und sozialintegrative Praxis. Heidelberg: Ed. S, 2000. ISBN 3-8253-8262-1)

# Šķēršļi ĪADT apmeklējumam

- Pieejama ĪADT nozīmē, ka apmeklētāji var apmeklēt teritoriju neatkarīgi un droši.
- Pieejamību ietekmē:
  - nepielāgota fiziskā vide un labiekārtojums;
  - nepilnīgas konstrukcijas, piemēram, pārāk šauras durvis;
  - nepietiekams / nepiemērots aprīkojums, marķējums;
  - pakalpojumu un palīdzības sniegšanas veids.



# Šķēršļi ĪADT apmeklējumam



- No sabiedrības un ĪADT apsaimniekotāju puses tiek minēti vairāki kavēkļi, kas ir saistīti ar aizspriedumiem, situācijas neizpratni un resursu trūkumu:
  - atbildības līmenis saistībā ar vides pieejamību;
  - pieņēmums, ka tikai dažu cilvēku dēļ nav vērts ieviest vides pieejamību visās vietās un līmeņos;
  - pastāvošas prasības dabas aizsardzībā;
  - nepietiekami resursi;
  - pieejamība netiek uzskatīta par interdisciplināru uzdevumu;
  - zināšanu un izpratnes trūkums plānotājiem u.c.

# leguvumi no vides pieejamības



- Cilvēki ar invaliditāti, aprūpējošais personāls, viņu ģimenes, draugi veido lielu sabiedrības daļu, kuru tādejādi var aizsniegt, nodrošinot pieejamu vides izglītību.
- Vietējie cilvēki būs pirmie, kas izmantos vides pieejamības piedāvātās iespējas. Kā arī veidos paplašinātu pakalpojumu piedāvājumu.

# Praktiskie ieteikumi vides pieejamības veicināšanai ĪADT

By all reasonable means: Inclusive access to the outdoors for disabled people. The Countryside Agency Landscape Access Recreation. 2005

Apmeklētāja pieredze		Kas jāņem vērā
Lēmums par apmeklējumu		Pieejamības informācija pieejamos veidos. Laba publicitāte, laba informācijas izplatīšana. Aicinoša reputācija. Informācija par pieejamo infrastruktūru.
Nokļūšana un ierašanās		Pieejams sabiedriskais transports. Pieejama informācija par transporta kursēšanas sarakstiem un maršrutiem. Objektiem jāatrodas tuvu autobusa vai dzelzceļa pieturai. Pieejama stāvvietā. Sagaidoša ieeja ēkā un apmācīts personāls. Brīva ieeja pavadošajam personālam.

## Praktiskie ieteikumi vides pieejamības veicināšanai ĪADT

Apmeklētāja pieredze		Kas jāņem vērā
Pieredze uz vietas		<p>Maršruti un stendi visa veida spējām. Pieejamības informācija, pieejama interpretācija un labiekārtojums. Teritorijas iecienītākie objekti ir pieejami vai ir piedāvāts maksimāli līdzvērtīgs piedāvājums. Šie objekti ir izvērtēti kopīgi ar cilvēkiem ar invaliditāti un padarīti pieejami.</p>
Atgriešanās mājās		<p>Pieejams sabiedriskais transports. Pieejama informācija par transporta kursēšanas sarakstiem un maršrutiem. Objektiem jāatrodas tuvu autobusa vai dzelzceļa pieturai. Pieejama stāvvietā. Aicinājums sniegt atsauksmes un tās tiek ņemtas vērā.</p>

# Iespējamie rīcības varianti pieejamības veicināšanai



- Vides pieejamības politikas un stratēģijas izstrādāšana
  - Apmeklētāju veidu noteikšana un piedāvājuma izstrādāšana
  - Darbinieku un uzņēmēju apmācība
  - Konsultācijas un sadarbība
  - Brīvprātīgo un cilvēku ar invaliditāti iesaistīšana
  - Šķēršļu identifikācija



# Iespējamie rīcības varianti pieejamības veicināšanai



- Rīcības plāna izstrāde
- Prioritāšu noteikšana, ieviešana un pārbaude
- Vides pieejamības prasību ieviešana dabas aizsardzības plānos
- Darbu īstenošana
- Uzturēšana
- Novērtēšana un monitorings
- Apmācības, sabiedrības informēšana un ĪADT sertificēšana attiecībā uz ĪADT pieejamību.







# www.videspieejamiba.lv

Apeirons - Mozilla Firefox

Fails Rediģēt Skats Vēsture Grāmatzīmes Rīki Palīdzība

http://www.apeirons.lv/new/index.php?

Google

Visvairāk apmeklētās Pirmie soļi Jaunākās ziņas

Apeirons

uz saturu

videspieejamiba.lv viegls.lv varcentrs.lv

latviski po ruski in english deuch french italiano

sākuma versija teksta versija

Sāklapa | Lapas karte

Jaunumi Par mums Darbība Svarīga informācija Pieejamība Laba prakse Karte Blogi Forums Studinājumi

### Apeirons - invalīdu un viņu draugu apvienība

#### Atbildība un pienākumi

Pēdējā laikā daudz tiek runāts par pienākumiem un atbildībām. Un tiešām! Jautājums ir ārkārtīgi nopietns. Tieši šie ir atslēgas vārdi. Lai Latvijā varētu sakārtos daudzas jomas un nodrošināt pietiekošu pakalpojumu klāstu.

lasīt tālāk

#### Jaunumi izlaist

### Sāk projektu IZGLĀBSIM 100 BĒRNUS!

2011-03-23 13:09:00 [0 komentāri](#) [Tweet](#)

Latvijas ārstu iniciatīva projekts "Izglābsim 100 bērnus!" būs gadu ilgs pētījums par galvenajiem

#### Meklēt Apeirona mājaslapā

meklēt

#### Pierakstīties uz Apeirons jaunumiem

epasts

#### Apeirona video ziņas izlaist

**Apeirons Video Visvaris**  
2011-03-15 08:30:33 [skatīties](#)

**Apeirons Video saruna ar Robertu Zīli**  
2011-03-15 08:29:42 [skatīties](#)

#### Reklāma izlaist

**uzzini laicīgi par aktuālo**

Pabeigts

Desktop LV 15:40 2011.03.23.



# Braillebord voor VSB Vlindertuin

Uitgangspunt: in een stramen van liggend A4-formaat

- met kleine letters wordt van 1,20 breedte en 850 mm hoog
- Brailleteksten op RVS-plaatjes (2mm dik) worden ingelegd
- Overige teksten worden in de plaat gegraveerd
- Tekeningen worden in relief uitgebouwd (eventueel met texturen) en ingekleurd

Stichting Bibliotheek  
Le Sage ten Broek  
Nijmegen  
15-01-2002 / afd. Hanzel / ten




De VSB Vlindertuin is een project van de Stichting Bibliotheek Le Sage ten Broek Nijmegen. Het doel is om kinderen met een visuele beperking kennis te laten maken met de wereld van de vlinders en de natuur. De tuin is een educatief project dat bedoeld is om kinderen te leren over de levenswijze van vlinders en de rol die ze spelen in de natuur.

De VSB Vlindertuin is een project van de Stichting Bibliotheek Le Sage ten Broek Nijmegen. Het doel is om kinderen met een visuele beperking kennis te laten maken met de wereld van de vlinders en de natuur. De tuin is een educatief project dat bedoeld is om kinderen te leren over de levenswijze van vlinders en de rol die ze spelen in de natuur.

## Welkom in de VSB Vlindertuin



**De bloem**  
De bloem is de voortplantingsorgaan van de plant. Het bestaat uit de kelk, de kroon en de vruchtblaad. De bloem is verantwoordelijk voor de voortplanting van de plant.



**De rups**  
De rups is de larvale fase van de vlinder. Het is een wormachtig dier dat voedsel opzucht en eet. De rups groeit en verandert van huid tijdens zijn levensduur.



**De blad**  
Het blad is de belangrijkste voedingsbron voor de rups. Het blad wordt opgevoerd door de rups en wordt uiteindelijk opgevoerd door de vlinder.



**De vlinder**  
De vlinder is de volwassen fase van de vlinder. Het is een insect dat voedsel opzucht en eet. De vlinder is verantwoordelijk voor de voortplanting van de vlinder.

**De vlinderlevens begint als eitje**  
De vlinderlevens begint als eitje op de bloem. Het eitje groeit en verandert van huid tijdens zijn levensduur. Het eitje wordt uiteindelijk opgevoerd door de rups.

**Rupsen eten nooit geniet**  
Rupsen eten nooit geniet. Ze eten het blad van de plant op. Ze eten het blad van de plant op. Ze eten het blad van de plant op.

**Niet gekookt van de pop**  
De rups verandert van huid tijdens zijn levensduur. Het rups verandert van huid tijdens zijn levensduur. Het rups verandert van huid tijdens zijn levensduur.

**En eindelijk vlieg loch, de vlinder!**  
De vlinder is de volwassen fase van de vlinder. Het is een insect dat voedsel opzucht en eet. De vlinder is verantwoordelijk voor de voortplanting van de vlinder.



044-4517311  
044-4517312  
044-4517313

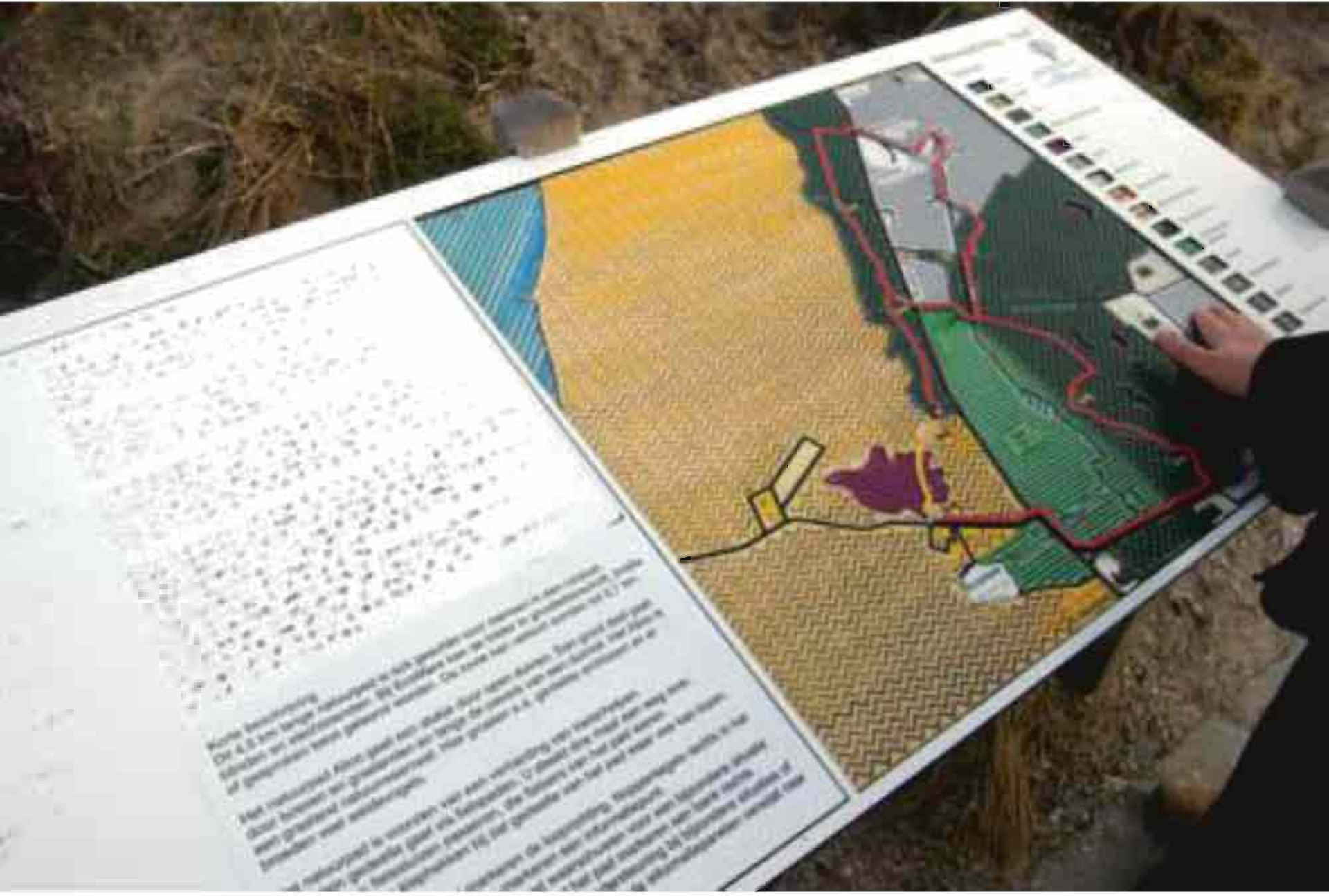
www.vsb.nl

gohakkende aurelia

De vlinder is de volwassen fase van de vlinder. Het is een insect dat voedsel opzucht en eet. De vlinder is verantwoordelijk voor de voortplanting van de vlinder.

**Zeldzaam en algemeen vlinder**  
De vlinder is de volwassen fase van de vlinder. Het is een insect dat voedsel opzucht en eet. De vlinder is verantwoordelijk voor de voortplanting van de vlinder.

De vlinder is de volwassen fase van de vlinder. Het is een insect dat voedsel opzucht en eet. De vlinder is verantwoordelijk voor de voortplanting van de vlinder.



### Keuze beschrijving

De 4,8 km lange wandeling is bedoeld voor bezoekers die willen genieten van de natuur en de historie van de omgeving. Het gebied is een beschermd gebied en de wandeling is bedoeld voor bezoekers die willen genieten van de natuur en de historie van de omgeving. Het gebied is een beschermd gebied en de wandeling is bedoeld voor bezoekers die willen genieten van de natuur en de historie van de omgeving.

Het gebied is een beschermd gebied en de wandeling is bedoeld voor bezoekers die willen genieten van de natuur en de historie van de omgeving. Het gebied is een beschermd gebied en de wandeling is bedoeld voor bezoekers die willen genieten van de natuur en de historie van de omgeving.





*Rechts beeld Jac. P. Thijssen:  
daarna een bank.*

*Tekst 2*

*overblijfselen*









Contour Interval  
5 metres

Higher Moors - St. Marys


Alluvium


Granite

Head

100 metres

D Pandy 2003












በጊዜ ገደብ ላይ ማሳሰቢያ











Fritidsfiske

Kulturfiske



Small label on the wooden structure in the background.

Bass

Shiner

Striped Bass

Brook Trout



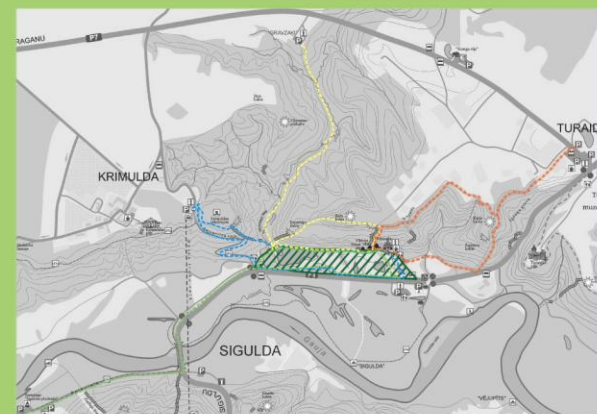


# GŪTMAŅALĀS APKARTNE

## Surrounding of Gutmanala cave



Ipaši aizsargājama dabas teritorija



**Latvia** Gūtmaņas apkārtnē ir iespējams pastaigāties, aplūkot Latvijas lielāko grūtu smilšakmens iezes – Gūtmaņu, uzziņāt legendu par Turaidas Rozi, iegādāties atpazīrziņumus Būndūlī – bijušajā Turaidas muižas piena paviljonā, pavērties uz brīnišķīgo Gaujas senleņķa arānu no skatu vietām... iespēju ir daudz – vajag tās izmantot!

Novēlam Jums patīkamu atpūtu un atgādinām, ka atrodieties īpaši aizsargājamā dabas teritorijā – saudzējiet dabu!  
Gaujas NP administrācija

**UK** You can take a walk in the surroundings of the Gutmanala cave, view the largest grotto in Latvia in sandstone rocks – Gutmanala cave, get to know about the legend of the Rose of Turaida, buy some refreshments in the former milk pavilion of the Turaida manor – Būndūlītis, enjoy the magnificent scenery of the primeval valley of the Gauja River from the viewing points... there are many possibilities – use them!

We wish you a pleasant rest and remember that you are in a specially protected nature territory – conserve the nature!  
Gauja NP Administration



Lūdzu neskrāpējiet klintis un nekāpējiet uz tām - tās ir ļoti trauslas un aizsargājamas!  
Please do not write on the cliffs and do not step on them - they are very fragile and protected by law!

**Latvia** Iespējamie Gūtmaņas apkārtnes apskates maršruti

- Sātaukums "Gravzāļi" – Vikmeštes taka – Mačā ala – Gūtmaņa – Rata kave – Gūtmaņa kave – Rata (Wheel) hill – Turaidiņu (Trumpeter's) hill – Vikmeštes taka – parkains ceļš "Gravzāļi"  
📏 ~1,5h 🚶🚶🚶
- Turaidas stāvlaukums – gar Igauniju gravu uz Kārtas kaiti – gar gravas malu līdz Gūtmaņai – Sākāru kaitis – Kārtas kaitis – Turaidas stāvlaukums  
📏 ~1,5h 🚶🚶🚶
- Pelču salas stāvlaukums – līti pār Gauju – asfaltizētais piļķu ceļš – Gūtmaņa apskate – asfaltizētais piļķu ceļš – līti pār Gauju  
📏 ~1h 🚶🚶🚶
- Stāvlaukums pie gaiss trossu oja pieturas "Krimulda" – Krimuldas piļķupes – Gaiss trossu oja pieturas – Vikmeštes taka – Gūtmaņa apskate – segmaņa oja – stāvlaukums pie gaiss trossu oja pieturas "Krimulda"  
📏 ~2h 🚶🚶🚶

- 🚶🚶🚶 viegls maršruts (daka, pakāpienu maz, asfalta ceļš)
- 🚶🚶🚶🚶 vidējais maršruts (daka, pakāpienu, lēpns)
- 🚶🚶🚶🚶🚶 grūts maršruts (daka, daudz pakāpienu, lēpns)



Gūtmaņas tuvākā apkārtnē (kartē iezīmēta) ir pieejama iespēja ar invaliditāti (arī ar bērniem) apmeklēt Gūtmaņa apskates maršrutus (no 2008. gada rudens). Šīs vietas ir apseklotas ar asfalta un akmens segumiem un ir pieejamas arī ar invaliditāti (arī ar bērniem) apmeklēt Gūtmaņa apskates maršrutus (no 2008. gada rudens).

Pieejamības vērtējums (no 2008. gada rudens)	Situācijas apraksts (no 2008. gada rudens)
Pieejamības AC pieejams; atsevišķās vietās nepieciešama asistentu palīdzība turpinot apmeklējumu	Autostāvlaukums atrodas apskates objektam otrā oja pusē. Nepieciešama no autostāvlaukuma uz Gūtmaņu iedot caur tuneli, kas atrodas zem oja un ir pieejams Gūtmaņa apmeklētāju centrs (tāā skatās tālruni) un apkārtnē tikai ar asistentu palīdzību.

**UK** Routes in the surroundings of the Gutmanala cave

- Parking place "Gravzāļi" – Vikmeštes nature trail – Mačā (the Small) cave – Gutmanala cave – Rata (Wheel) hill – Turaidiņu (Trumpeter's) hill – Vikmeštes nature trail – parkainas trails "Gravzāļi"  
📏 Length - 1.5 hrs 🚶🚶🚶
- Turaida parking place – along the Igaunian Ravine to the Kārtas hill – along the side of the ravine to the Gutmanala cave – Sākāru hill – Kārtas hill – Turaida parking place  
📏 Length - 1.5 hrs 🚶🚶🚶
- Parking places on Pelču salas – bridge over the Gauja River – asphalted pedestrian road – Gutmanala cave and surroundings – pedestrian road – bridge over the Gauja River  
📏 Length - 1 hour 🚶🚶🚶
- Parking place at the cable car stop "Krimulda" – Krimulda Castle ruins – viewing point and accident stairs to the Vikmeštes River – Gutmanala cave and surroundings – Serpentine road – parking place at the cable car stop "Krimulda"  
📏 Length - 2 hours 🚶🚶🚶

- 🚶🚶🚶 easy route (darker, few steps, asphalt)
- 🚶🚶🚶🚶 average route (darker, steps)
- 🚶🚶🚶🚶🚶 difficult route (darker, many steps)



Immediate surroundings of the Gutmanala cave (marked on the map) are accessible for wheelchair users with the help of assistants (from autumn 2008). These objects are particularly suitable also for families with children in pushchairs and older visitors with mobility problems.

Assessment of the accessibility (from autumn 2008)	Description of the situation (from autumn 2008)
Accessibility: AC accessible; in separate places help of the assistant needed for the visit of the territory. Toilet+Public WC: available in the visitor centre, no WC available in the territory.	Parking place is located on the opposite side of the road. To get to the Gutmanala cave you need to pass through the underpass. Visitor centre by the Gutmanala cave (including WC) and surrounding trails meet the standards of accessibility. No public WC available in the territory.

**i** Gaujas NP Apmeklētāju centrs / Visitor Centre Sigulda, Baznīcas 3. tel.: + 371 67800388

Territoriju apsaimnieko Gaujas NP administrācija





Ipaši  
aizsargājama  
dabas  
teritorija

# Līgatnes dabas takas - pieejamas visiem!

## GAUJAS NACIONĀLAIS PARKS / GAUJA NATIONAL PARK

Vai vari iedomāties, ka tev ir liegta iespēja iziet no mājas? Vai esi iedomājies, kā tas ir neiekļūt kādā iestādē vai nespēt izmantot sabiedrisko transportu? Saņemot regulārus atteikumus no kafejnīcām? Iespējams nevari! Tomēr Latvijā dzīvo daudz cilvēku, kuriem tā ir ikdiena. Katrs cilvēks vēlas savu brīvo laiku pavadīt dabā – pie jūras, mežā, pastaigāt pa pļavām, kā arī apmeklēt dažādas dabas takas.

2008. gada martā Līgatnes dabas takas pirmo reizi, kopš to izveidošanas 1975. gadā, tika slēgtas apmeklētājiem. Tās tika pielāgotas viesu ērtībām, drošībai, informācijai un vides izglītībai. Rekonstrukcijas laikā tika izveidoti arī vairāki pieejami dabas takas posmi cilvēkiem ar invaliditāti. Invalīdu un viņu draugu apvienība „Apeironi” sadarbībā ar Gaujas NP administrāciju realizēja Latvijas vides aizsardzības fonda līdzfinansētu projektu „Viena vide visiem”, kura ietvaros 2008. gada septembrī tika organizēta vairāku dienu talka Līgatnes dabas takās. Talkā piedalījās 25 darbīgu roku pāri - jaunieši ar un bez invaliditātes. Kopīgi strādājot tika veidoti pieejami dabas takas koridori, kā arī uzlabots tuvumā esošais automašīnu stāvlaukums.



Daži var lūkoties no augšas, bet...



kāds tikai no lejas.



Jauniešu izpildījumā top jaunās, pieejamās takas.



Tiek izmēģināta jaunā taka - super!

### Kāpēc mēs organizējam talku?

Lai labi pavadītu laiku!  
Lai izbaudītu dabu!  
Lai padarītu to pieejamāku visiem!  
Lai ieraudzītu skaisto dabā!  
Lai padarītu labu darbu – pierādītu sev un citiem, ka darīt var katrs!  
Lai izbaudītu brīnišķīgo laimes sajūtu, kas tam seko!  
Lai Līgatnes daba takas padarītu vēl draudzīgākas un pieejamākas cilvēkiem ar invaliditāti.  
Lai atgādinātu sev un citiem, vērtības, kas mēdz aizmirsties...

Pēc talkas tika izveidota fotoizstāde, kura šobrīd ceļo pa Latvijas pilsētām. Iedvesmojoties no notikumiem un pārdomājot tos, tapa stāsts... par mums... dabu... mums dabā...

*Fotoizstādes atrašanās vietu varat noskaidrot zvanot pa tālr. 67299277 vai sazinoties pa e-pastu [info@apeirons.lv](mailto:info@apeirons.lv)*



### Paldies par prieku darbu darot:

Jurim Pabērzam,  
Sintijai Lepstei,  
Tālim Bērziņam,  
Aleksim Vigdorčikam,  
Sonjai Rattay,  
Jānim Kajonam,  
Miķelim Matvejevam,  
Gatim Treimanim,  
Elzai Siliņai,  
Ivetai Rozītei,  
Airitai Liniņai,  
Einaram Kukmilkam,  
Ingai Geibai,  
Maijai Mucenieci un  
Gunai Bēziņai.

Liels paldies Gaujas NP darbiniekiem par iedvesmojošo ticību visiem pieejamai videi un neizsīkstošo entuziasmu veidojot to. Īpaši Jānim Andrušaitim un Meldrai Langenfeldei!

Paldies par atbalstu Latvijas vides aizsardzības fondam!



Izturīgākie strādnieki ne uz mirkli neatvilka elpu.



# Paldies!



IEGULDĪJUMS TAVĀ NĀKOTNĒ